


Приложение 2
к приказу Минприроды России
от 16.09.2016 № 480
Форма

УТВЕРЖДАЮ:
Министр природных ресурсов
Забайкальского края
А.И. Волков
«01» сентября 2018 г.



**Акт
лесопатологического обследования № 487**

лесных насаждений Акшинское лесничества (лесопарка)
Забайкальский край (субъект Российской Федерации)

Способ лесопатологического обследования: 1. Визуальный

2. Инструментальный

Место проведения

Участковое лесничество	Урочище (дача)	Квартал (кварталы)	Выдел (выделы)	Площадь, га
Акшинское	-	58	8	27

Лесопатологическое обследование проведено на общей площади 27 га.

2. Инструментальное обследование лесного участка.*

2.1. Фактическая таксационная характеристика лесного насаждения соответствует (не соответствует) (нужное подчеркнуть) таксационному описанию. Причины несоответствия:
давность лесоустройства, 1997 года.

Ведомость лесных участков с выявленными несоответствиями таксационным описаниям приведена в приложении I к Акту.

2.2. Состояние насаждений: с нарушенной устойчивостью

с утраченной устойчивостью

причины повреждения: лесной пожар № 36/9 от 20.05.2015 г. и лесные пожары прошлых лет заселено (отработано) стволовыми вредителями:

Вид вредителя	Порода	Встречаемость (% заселённых деревьев)	Степень заселения лесного насаждения (слабая, средняя, сильная)
нет			

Повреждено огнём:

Вид пожара	Порода	Состояние корневых лап		Состояние корневой шейки		Подсушивание луба	
		процент повреждённых огнём корней	процент деревьев с данным повреждением	ожог корневой шейки по окружности (1/4; 2/4; 3/4; более 3/4)	процент деревьев с данным повреждением	по окружности (1/4; 2/4; 3/4; более 3/4)	процент деревьев с данным повреждением
верховой	С			Более 3/4	30	2/4	10
сильной							
интенсив.							

Поражено болезнями:

Вид болезни	Порода	Встречаемость (% поражённых деревьев)	Степень поражения лесного насаждения (слабая, средняя, сильная)
нет			

2.3. Выборке подлежит 100 % деревьев,

в том числе:

ослабленных _____ % (причины назначения) _____

сильно ослабленных _____ % (причины назначения) _____

усыхающих _____ % (ожог коревой шейки более 3/4) _____

свежего сухостоя _____ %,

Ведомость лесных участков с выявленными несоответствиями таксационным описаниям

Источник данных	ГОД проведения лесосоустройства	Номер квартала	Номер выдела	Площадь выдела, га	Целевое назначение лесов	Категория защитных лесов	Номер лесопатологического выдела	Площадь лесопатологического выдела, га	Таксационная характеристика										Заложено пробных площадей	
									состав	порода	возраст, лет	средняя высота, м	средний диаметр, см	тип леса	Тип условий местопрорастания	полнота	бонитет	запас, куб. м/га	количество, шт.	общая площадь, га
ТО	1997	58	8	27	Экспл.	-	1	5,6	6С40с	С	20	5	4	РГ	В2	0,7	3	40	1	0,25
Ф		58	8	27	Экспл.	-	1	5,6	10С	С	41	12	16	РГ	В2	0,7	3	69		

Примечание:
ТО – таксационные описания
Ф - фактическая характеристика лесного насаждения

Исполнитель работ по проведению лесопатологических обследований:

ФИО Доложевский Г.А Подпись _____



Ведомость перечета деревьев назначенных в рубку

ВРЕМЕННАЯ ПРОБНАЯ ПЛОЩАДЬ № 1

Субъект Российской Федерации Забайкальский край
Лесничество (лесопарк) Акшинское Квартал 58 Выдел 8
Площадь 5,6 га,
Номер очага вредных организмов _____ Размер пробной площади 0,25 га
Таксационная характеристика:
Тип леса РТ Состав 10С Возраст 41 Бонитет 3
Полнота 0,7 Запас на га 69 Возобновление естественное заращивание
Время и причина ослабления лесного насаждения в следствие лесного пожара №
36/9 от 20.05.2015 года и лесные пожары прошлых лет

Тип очага вредных организмов: эпизодический, хронический (подчеркнуть)
Фаза развития очага вредных организмов: начальная, нарастания численности,
собственно вспышка, кризис (подчеркнуть)
Состояние лесного насаждения, намечаемые мероприятия насаждение потеряло
биологическую устойчивость на 100 %. Планируемое мероприятие : сплошная
санитарная рубка


*К_с=5

К нас. =5

Исполнитель работ по проведению лесопатологического обследования:

ФИО Доложевский Г.А Подпись _____

Дата составления документа 28.02.18г. Телефон 8-30-231-3-22-57



Абрис участка


M 1:10000
(*M 1:25.000)




Номер выдела	Ленты (круговой площадки) перечёта				
	№ ленты (площадки)	длина, м	ширина, м	радиус, м	площадь, га
8	1	50	50	-	0,25


Номера точек	Координаты	Румбы линий	Длина, м

Условные обозначения:


 -обследованная площадь..

 -требуемая

Исполнитель работ по проведению лесопатологических обследований:

ФИО Доложевский Г.А. Подпись 

Дата составления документа 28.08.17 Телефон 8-30-231-3-22-57



АКТ № 36/9
о лесном пожаре

20 15 года "08" июня 09 часов 00 минут настоящий акт составила
участковый лесничий Акшинского участкового лесничества Костюченко Н.А.
(должность, фамилия, имя и отчество составителя акта)

в присутствии участкового лесничего Акшинского участкового лесничества Щеглов
В.В. инженера о/з леса Косякова М.С.
(должности, фамилии, имена и отчества присутствующих)

о нижеследующем:

1. "20" мая 20 15 года "12" часов "00" минут был обнаружен
лесной пожар квартале 88 выдел 1; А ЮЗ : 206 ° от с. Акши 30 км
(указать, где был обнаружен пожар - квартал, выдел,
с. Акша 30 км
расстояние от ближайшего населенного пункта (какого) или от дороги,

реки (название) на лесосеке или на месте работы предприятия, организации (какой))

2. Пожар обнаружен д/о Нарасунского участкового лесничества
Медведниковым С.А.

(указать - с пожарной вышки, находящейся в _____ квартале,
с патрульного самолета или вертолета и какого оперативного отделения.

Если пожар был обнаружен должностным лицом, осуществляющим федеральный

государственный пожарный надзор в лесах или иным лицом - указать должность, фамилию, имя,
отчество и местожительства)

3. Площадь пожара в момент обнаружения 10 / 0 / 0 га
(указывается площадь пожара в гектарах)

на основании донесения от патрульной авиации или сообщения лица, обнаружившего пожар)

4. Сообщение (донесение патрульной авиации) получено "20" мая 2015 г.,
"12" часов "00" минут Акшинским участковым лесничеством
(указать дату и время получения сообщения или донесения о пожаре и кем

оно получено - лесничеством (каким))

5. На месте возникновения пожара обнаружено _____

(указать, что обнаружено (остатки костра, сельхозпал и т.п.), что может
способствовать установлению причин и виновника лесного пожара)

6. Причина возникновения пожара местное население
(указать установленную или предполагаемую причину лесного пожара.

Если имело место нарушение Правил пожарной безопасности в лесах - время совершения
нарушения и в чем оно выразилось)

7. Виновники возникновения пожара не установлены
(указать фамилию, имя, отчество лица или лиц,

15. Потери в результате пожара:

- а) древесины на корню 1432215 м³, на сумму 11541243 руб. 40 коп.
б) заготовленной лесопроductии _____ м³, на сумму _____ руб.
в) зданий, сооружений, машин, оборудования и др. имущества (указа
наименование, количество и стоимость) _____
г) стоимость работ по очистке территории _____
(на всей площади, пройденной пожаром)
д) стоимость лесовосстановительных работ _____
(на площадях культур и молодняков естественного происхождения)
е) стоимость работ по тушению пожара _____
ж) общая сумма ущерба _____ руб.

16. Должность, фамилия, имя и отчество лица, руководившего тушением пожара:
Зам начальника ПХС Акшинского филиала КГСМУ «Забайкаллесхоз» Доложевский Г.

17. К акту прилагаются:

- а) схематический чертеж пройденной огнем площади;
б) расчеты и обоснования размеров ущерба от потерь древесины
корню, уничтожения огнем культур, молодняков, от потерь готове
продукции, стоимости работ по очистке территории, расходов на тушение пожаров;
в) докладная записка руководителя тушением пожара о ходе тушения, применявши:
методах и средствах их эффективности (представляется в случаях крупных пожаров)
г) выкопировка из планшета Акшинского участкового лесничества № 3
д) инструментальная съемка лесного пожара
е) пробная площадь для определения интенсивности пожара
ж) акт определения интенсивности пожара
з) журнал по учёту затрат
и) докладная записка работника ПХС
к) справка об ущербе

Составитель акта: участковый лесничий Акшинского участкового л-ва
(должность, место работы, фамилия, имя, отчество и подпись)

Н.А. Коспаченко / Коспаченко Н.А.
подпись / ФИО

Объяснение лица, по вине которого произошел пожар: _____

_____ / _____
подпись / ФИО

Присутствовавшие при составлении акта:

Участковый лесничий Акшинского участкового лесничества:

В.В. Щеглов / Щеглов В.В.
подпись / ФИО

инженер о/з леса Акшинского территориального отдела

М.С. Косяков / Косяков М.С.
подпись / ФИО

Выкопировка из планшета №

Лесного пожара № 36/9

Акцинский отдел Акцинское участковое лесничество

Квартал 88 выдел 1

Сосновая 28075 га

Спелосная 5 га

