

Приложение 2
к приказу Минприроды России
от 16.09.2016 № 480

УТВЕРЖДАЮ:

Министр природных ресурсов
Забайкальского края

А. И. Волков

107 мая 2018 г.



**Акт
лесопатологического обследования № 478**

лесных насаждений Нерчинского лесничества (лесопарка)

Забайкальского края (субъект Российской Федерации)

Способ лесопатологического обследования: 1. Визуальный

2. Инструментальный

Место проведения

Участковое лесничество	Урочище (дача)	Квартал (кварталы)	Выдел (выделы)	Площадь, га
Знаменское	-	94	2	1,2

Лесопатологическое обследование проведено на общей площади 1,2 га

2. Инструментальное обследование лесного участка.*

2.1. Фактическая таксационная характеристика лесного насаждения соответствует (не соответствует) (нужное подчеркнуть) таксационному описанию. Причины несоответствия: давность лесоустройства 1997 год

Ведомость лесных участков с выявленными несоответствиями таксационным описаниям приведена в приложении 1 к Акту.

2.2. Состояние насаждений: с нарушенной устойчивостью с утраченной устойчивостью

причины повреждения:

лесной пожар № 56 от 13.04 2015г

заселено (отработано) стволовыми вредителями:

Вид вредителя	Порода	Встречаемость (% заселённых деревьев)	Степень заселения лесного насаждения (слабая, средняя, сильная)
нет			

Повреждено огнём:

Вид пожара	Порода	Состояние корневых лап		Состояние корневой шейки		Подсушивание луба	
		процент повреждённых огнём корней	процент деревьев с данным повреждением	ожог корневой шейки по окружности (1/4; 2/4; 3/4; более 3/4)	процент деревьев с данным повреждением	по окружности (1/4; 2/4; 3/4; более 3/4)	процент деревьев с данным повреждением
Устойчив.	С			более 3/4	100		
низов.	Б			более 3/4	100		
высок. инт.							

Поражено болезнями:

Вид болезни	Порода	Встречаемость (% поражённых деревьев)	Степень поражения лесного насаждения (слабая, средняя, сильная)
нет			

2.3. Выборке подлежит 100 % деревьев,

в том числе:

ослабленных - % (причины назначения) _____

сильно ослабленных - % (причины назначения) _____

усыхающих - % (причины назначения) _____

свежего сухостоя - %

Ведомость лесных участков с выявленными несоответствиями таксационным описаниям

Источник данных	Год проведения лесосурьейства	Номер квартала	Номер выдела	Площадь выдела, га	Целевое назначение лесов	Категория защитных лесов	Номер лесопатологического выдела	Площадь лесопатологического выдела, га	Таксационная характеристика										Заложено пробных площадей				
									состав	попада	возраст, лет	средняя высота, м	средний диаметр, см	тип леса	тип условий	местопроизрастания	полнота	бонитет	запас, куб. м /га	количество, шт.	общая площадь, га		
ТО	1997	94	2	1,2	защ	Леса, расположенные в пустынных, полупустынных, лесостепных, лесотундровых зонах, степях, горах	-	-	10С+Б	С	26	5	6	РТ	В 2	0,5	4	30	4	30	-	-	0,25
Ф	-	94	2	1,2	защ	Леса, расположенные в пустынных, полупустынных, лесостепных, лесотундровых зонах, степях, горах	-	-	10С+Б	С	36	7	8	РТ	В 2	0,5	4	30	4	30	1	1	0,25

Примечание:

ТО – таксационные описания

Ф - фактическая характеристика лесного насаждения

Исполнитель работ по проведению лесопатологических обследований:

ФИО Казанцева Е.И. Подпись _____



Ведомость перечета деревьев назначенных в рубку**ВРЕМЕННАЯ ПРОБНАЯ ПЛОЩАДЬ № 1**

Субъект Российской Федерации Забайкальский край
 Лесничество (лесопарк) Нерчинское Квартал 94 Выдел 2
 Площадь 1,2 га,
 Номер очага вредных организмов — Размер пробной площади 0,25га
 Таксационная характеристика:
 Тип леса РТ — Состав 10С+Б Возраст 36 Бонитет 4
 Полнота 0,5 Запас на га 30 Возобновление —
 Время и причина ослабления лесного насаждения: Лесной пожар № 56 от 13.04.2015года.

Тип очага вредных организмов: эпизодический, хронический (подчеркнуть)
 Фаза развития очага вредных организмов: начальная, нарастания численности, собственно вспышка, кризис (подчеркнуть)
 Состояние лесного насаждения, намечаемые мероприятия: вследствие лесного пожара, насаждение потеряла биологическую устойчивость на 100%. Категория санитарного состояния насаждения – 5, погибшее, назначаем мероприятия: сплошная санитарная рубка.

$K_B = 5,0$
 $K_{Oc} = 5,0$
 $K_{нас} = 5,0$

Исполнитель работ по проведению лесопатологического обследования:

ФИО Казанцева Е.И. Подпись 

Дата составления документа 16.06.2017г.

Телефон 83024241312

ВЕДОМОСТЬ ПЕРЕЧЕТА ДЕРЕВЬЕВ

Порода: Сосна

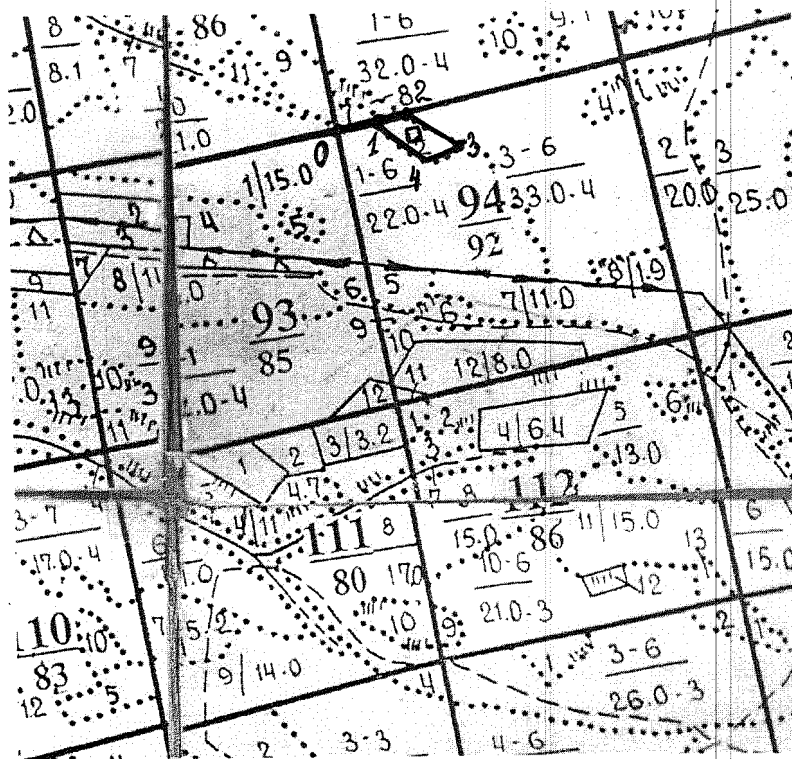
Ступени толщины см	Количество деревьев по категориям состояния, шт.																Всего деревьев по ступеням толщины		
	I	II	III	IV		V		VI			ветровал, бурелом			аварийные деревья			шт.	в т.ч. подлежат рубке, %	
				НЗ	З	НЗ	З	НЗ	З	О	НЗ	З	О	НЗ	З	О			
1	2	3	4	5	6	7	8	9	10	11	12	13	14	15	16	17	18	19	
12								17										17	100
16								15										15	100
20								5										5	100
24								4										4	100
28								1										1	100
Итого, %								100										42	100

Примечание: НЗ – незаселенное, З – заселенное, О – отработанное вредителями

Абрис участка



М 1:10000

*(М 1:25000)



Номер выдела	Ленты (круговой площадки) перечёта				
	№ ленты (площадки)	длина, м	ширина, м	радиус, м	площадь, га
2	1	10	250	-	0,25

Условные обозначения

-  - площадь лесопатологического обследования
 - пробная площадь

Исполнитель работ по проведению лесопатологических обследований:

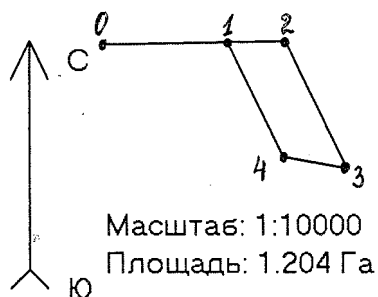
ФИО Казанцева Е.И. Подпись Казанцева Е.И.Дата составления документа 16.06.2017г.

Телефон 83024241312

Приложение 3
к акту лесопатологического обследования
Лесопатологический выдел 2 пл. 1,2 га

Абрис участка

Пробная площадь -0,25



Привязка
СВ 89° 162м

Разметка
СВ 89° 76м
ЮВ 26° 184м
СЗ 80° 85м
СЗ 26° 166м

Номера точек	Координаты	Румбы линий	Длина, м
КВ.СТ.93,80,81,94			
0-1	52°09.55	СВ-89	162
1-2	116°22.34	СВ-89	76
2-3		ЮВ-26	185
3-4		СЗ-72	84
4-1		СЗ-34	166

Исполнитель работ по проведению лесопатологических обследований:

ФИО Казанцева Е.И. Подпись Казанцева

Дата составления документа 16.06.2014 г.

Телефон 83024241312