

УТВЕРЖДАЮ:  
Должность Министр природных  
ресурсов Забайкальского края  
Ф.И.О. А.И.Волков  
Дата 27.03 2018 г.

**АКТ  
лесопатологического обследования 446**

лесных насаждений Ононского лесничества (лесопарка)  
Забайкальского края (субъект РФ)

Способ лесопатологического обследования: 1. Визуальный   
2. Инструментальный

**Место проведения**

Участковое лесничество	Урочище (дача)	Квартал (кварталы)	Выдел (выделы)	Площадь, га
Кубухайское	-	4	2	0,6
Кубухайское	-	4	3	1,6
Кубухайское	-	4	4	32,7
Кубухайское	-	4	5	6,5
Кубухайское	-	4	6	4,3
Кубухайское	-	4	7	2,6
Кубухайское	-	4	8	1,4
Кубухайское	-	4	9	1,2
Кубухайское	-	4	10	1,7

Лесопатологическое обследование проведено на общей площади 52,6 га.

## 2. Инструментальное обследование лесного участка

1. Фактическая таксационная характеристика лесного насаждения соответствует (не соответствует) (нужное подчеркнуть) таксационному описанию. Причины несоответствия:

Ведомость лесных участков с выявленными несоответствиями таксационным описаниям приведена в приложении 1 к Акту.

2. Состояние насаждений:  с нарушенной устойчивостью  
 с утраченной устойчивостью  
 причины повреждения: лесные пожары прошлых лет

В том числе:  
 заселено (отработано) стволовыми вредителями

Вид вредителя	Порода	Встречаемость (% заселённых деревьев)	Степень заселения лесного насаждения (слабая, средняя, сильная)
--	--	--	--

### Повреждено огнём

Вид пожара	Порода	Состояние корневых лап		Состояние корневой шейки		Подсушивание луба	
		процент повреждённых огнём корней	процент деревьев с данным повреждением	ожог корневой шейки по окружности (1/4; 2/4; 3/4; более 3/4)	процент деревьев с данным повреждением	по окружности (1/4; 2/4; 3/4; более 3/4)	процент деревьев с данным повреждением
Низовой	Сосна			Более 3/4	100	3/4	100
сильный							
верховой							

### Поражено болезнями

Вид болезни	Порода	Встречаемость (% поражённых деревьев)	Степень поражения лесного насаждения (слабая, средняя, сильная)
--	--	--	--

3. Выборке подлежит кв.4 в.2 100 % деревьев,

в том числе:

ослабленных - % (причины назначения) \_\_\_\_\_

сильно ослабленных - % (причины назначения) \_\_\_\_\_

усыхающих - % (причины назначения) \_\_\_\_\_

свежего сухостоя - %,

в том числе:

свежего ветровала - %  
свежего бурелома - %  
*Валежник* 100 %  
в том числе: старого бурелома - %  
старого сухостоя - %

Выборке подлежит кв.4 в.3 100 % деревьев,

в том числе:

ослабленных - % (причины назначения) \_\_\_\_\_  
сильно ослабленных - % (причины назначения) \_\_\_\_\_  
усыхающих - % (причины назначения) \_\_\_\_\_  
свежего сухостоя - %, \_\_\_\_\_

в том числе:

свежего ветровала - %  
свежего бурелома - %  
*Валежник* 100 %  
в том числе: старого бурелома - %  
старого сухостоя - %

Выборке подлежит кв.4 в.4 100 % деревьев,

в том числе:

ослабленных - % (причины назначения) \_\_\_\_\_  
сильно ослабленных - % (причины назначения) \_\_\_\_\_  
усыхающих - % (причины назначения) \_\_\_\_\_  
свежего сухостоя - %, \_\_\_\_\_

в том числе:

свежего ветровала - %  
свежего бурелома - %  
*Валежник* 100 %  
в том числе: старого бурелома - %  
старого сухостоя - %

Выборке подлежит кв.4 в.6 100 % деревьев,

в том числе:

ослабленных - % (причины назначения) \_\_\_\_\_  
сильно ослабленных - % (причины назначения) \_\_\_\_\_  
усыхающих - % (причины назначения) \_\_\_\_\_  
свежего сухостоя - %, \_\_\_\_\_

в том числе:

свежего ветровала - %  
свежего бурелома - %  
*Валежник* 100 %  
в том числе: старого бурелома - %  
старого сухостоя - %

Выборке подлежит кв.4 в.7 100 % деревьев,

в том числе:

ослабленных - % (причины назначения) \_\_\_\_\_  
сильно ослабленных - % (причины назначения) \_\_\_\_\_  
усыхающих - % (причины назначения) \_\_\_\_\_  
свежего сухостоя - %, \_\_\_\_\_

в том числе:

свежего ветровала - %

свежего бурелома - %  
*Валежник* 100 %  
в том числе: старого бурелома - %  
старого сухостоя - %

Выборке подлежит кв.4 в.8 100 % деревьев,

в том числе:

ослабленных - % (причины назначения) \_\_\_\_\_  
сильно ослабленных - % (причины назначения) \_\_\_\_\_  
усыхающих - % (причины назначения) \_\_\_\_\_  
свежего сухостоя - %, \_\_\_\_\_

в том числе:

свежего ветровала - %  
свежего бурелома - %  
*Валежник* 100 %

в том числе: старого бурелома - %  
старого сухостоя - %

Выборке подлежит кв.4 в.9 100 % деревьев,

в том числе:

ослабленных - % (причины назначения) \_\_\_\_\_  
сильно ослабленных - % (причины назначения) \_\_\_\_\_  
усыхающих - % (причины назначения) \_\_\_\_\_  
свежего сухостоя - %, \_\_\_\_\_

в том числе:

свежего ветровала - %  
свежего бурелома - %  
*Валежник* 100 %

в том числе: старого бурелома - %  
старого сухостоя - %

Выборке подлежит кв.4 в.10 100 % деревьев,

в том числе:

ослабленных - % (причины назначения) \_\_\_\_\_  
сильно ослабленных - % (причины назначения) \_\_\_\_\_  
усыхающих - % (причины назначения) \_\_\_\_\_  
свежего сухостоя - %, \_\_\_\_\_

в том числе:

свежего ветровала - %  
свежего бурелома - %  
*Валежник* 100 %

в том числе: старого бурелома - %  
старого сухостоя - %

2.4. Полнота лесного насаждения после уборки деревьев, подлежащих рубке, составит 0.  
Критическая полнота для данной категории лесных насаждений составляет 0,3.

#### ЗАКЛЮЧЕНИЕ

С целью предотвращения негативных процессов или снижения ущерба от их воздействия назначено:

Участковое лесничество	Урочище (дача)	Квартал	Выдел	Площадь, выдела, га	Вид мероприятия	Площадь, мероприятия, га	Порода	Запас на выдел, кбм	Крайние сроки проведения
Кубухайское	-	4	2	0,6	УНД	0,6	Сосна	18	2018 г.
Кубухайское	-	4	3	1,6	УНД	1,6	Сосна	48	2018 г.
Кубухайское	-	4	4	32,7	УНД	32,7	Сосна	1035	2018 г.
Кубухайское	-	4	5	6,5	УНД	6,5	Сосна	195	2018 г.
Кубухайское	-	4	6	4,3	УНД	4,3	Сосна	129	2018 г.
Кубухайское	-	4	7	2,6	УНД	2,6	Сосна	78	2018 г.
Кубухайское	-	4	8	1,4	УНД	1,4	Сосна	42	2018 г.
Кубухайское	-	4	9	1,2	УНД	1,2	Сосна	36	2018 г.
Кубухайское	-	4	10	1,7	УНД	1,7	Сосна	51	2018 г.

Ведомость перечета деревьев назначенных в рубку и абрис лесного участка прилагаются (приложение 2 и 3 к Акту)

Меры по обеспечению возобновления: *посадка лесных культур.*

Мероприятия, необходимые для предупреждения повреждения или поражения смежных насаждений проведение лесопатологического обследования

Сведения для расчёта понижающего коэффициента стоимости древесины: год образования старого сухостоя 2001 год


основная причина повреждения древесины лесные пожары прошлых лет

Дата проведения обследований 05.08.2017 г.

Исполнитель работ по проведению лесопатологических обследований:

ФИО Стрижак С.В.

Подпись



Директор Ононского филиала  
КГСАУ «Забайкаллесхоз»



Дамдинов Д.Р









**Ведомость перечета деревьев назначенных в рубку**

ВРЕМЕННАЯ ПРОБНАЯ ПЛОЩАДЬ № 1

Субъект Российской Федерации Забайкальский край Лесничество (лесопарк) Ононское  
Квартал 4 Выдел 2 Площадь 0,6 га,

Номер очага вредных организмов - Размер пробной площади 0,25 га

Таксационная характеристика:

Тип леса ЗЛРТ Состав пустырь Возраст - Бонитет -

Полнота - Запас на га 30 Возобновление -

Время и причина ослабления лесного насаждения

Пожары прошлых лет

Тип очага вредных организмов: эпизодический, хронический (подчеркнуть)

Фаза развития очага вредных организмов: начальная, нарастания численности, собственно вспышка, кризис (подчеркнуть)


Состояние лесного насаждения, намечаемые мероприятия: в следствии лесных пожаров прошлых лет насаждение потеряло биологическую устойчивость на 100%, уборка неликвидной древесины

К Сосны = 5

К нас = 5

Исполнитель работ по проведению лесопатологических обследований:

ФИО Стрижак С.В.

Подпись 

Дата составления документа 05.08.17г

Телефон 83025241146

## ВЕДОМОСТЬ ПЕРЕЧЕТА ДЕРЕВЬЕВ

Порода: Сосна

Ступени толщины см	Количество деревьев по категориям состояния, шт.																Всего деревьев по ступеням толщины			
	I	II	III	IV		V		VI			ветровал, бурелом			аварийные деревья			шт.	в т.ч. подлежат рубке, %		
				НЗ	З	НЗ	З	НЗ	З	О	НЗ	З	О	НЗ	З	О				
1	2	3	4	5	6	7	8	9	10	11	12	13	14	15	16	17	18	19		
8																		120	120	100%
12																		86	86	100%
Итого, %																		100	206	100%

Примечание: НЗ - незаселенное, З - заселенное, О - отработанное вредителями.

**Ведомость перечета деревьев назначенных в рубку**

ВРЕМЕННАЯ ПРОБНАЯ ПЛОЩАДЬ № 2

Субъект Российской Федерации Забайкальский край Лесничество (лесопарк) Ононское  
Квартал 4 Выдел 3 Площадь 1,6 га,

Номер очага вредных организмов \_\_\_\_\_ - \_\_\_\_\_ Размер пробной площади 0,25 га

Таксационная характеристика:

Тип леса ЗЛРТ Состав 10С Возраст 95 Бонитет 4

Полнота 0,3 Запас на га 30 Возобновление \_\_\_\_\_ - \_\_\_\_\_

Время и причина ослабления лесного насаждения

пожары прошлых лет

Тип очага вредных организмов: эпизодический, хронический (подчеркнуть)

Фаза развития очага вредных организмов: начальная, нарастания численности, собственно вспышка, кризис (подчеркнуть)

Состояние лесного насаждения, намечаемые мероприятия: в следствии лесных пожаров прошлых лет насаждение потеряло биологическую устойчивость на 100%, уборка неликвидной древесины.

К сосны = 5

К нас = 5

Исполнитель работ по проведению лесопатологических обследований:

ФИО Стрижак С.В.

Подпись 

Дата составления документа 05.08.17г Телефон 83025241146

## ВЕДОМОСТЬ ПЕРЕЧЕТА ДЕРЕВЬЕВ

Порода: Сосна

Ступени толщины см	Количество деревьев по категориям состояния, шт.																Всего деревьев по ступеням толщины		
	I	II	III	IV		V		VI			ветровал, бурелом			аварийные деревья			шт.	в т.ч. подлежат рубке, %	
				НЗ	З	НЗ	З	НЗ	З	О	НЗ	З	О	НЗ	З	О			
1	2	3	4	5	6	7	8	9	10	11	12	13	14	15	16	17	18	19	
1																		77	100%
8																		100	100%
12																			
Итого, %										100								177	100%

Примечание: НЗ - незаселенное, З - заселенное, О - отработанное вредителями.

**Ведомость перечета деревьев назначенных в рубку**

ВРЕМЕННАЯ ПРОБНАЯ ПЛОЩАДЬ № 3

Субъект Российской Федерации Забайкальский край Лесничество (лесопарк) Ононское  
Квартал 4 Выдел 4 Площадь 32,7 га,

Номер очага вредных организмов \_\_\_\_\_ - \_\_\_\_\_ Размер пробной площади 0,25 га

Таксационная характеристика:

Тип леса ЗЛРТ Состав пустырь Возраст - Бонитет 4

Полнота - Запас на га 32 Возобновление -

Время и причина ослабления лесного насаждения

пожары прошлых лет

Тип очага вредных организмов: эпизодический, хронический (подчеркнуть)

Фаза развития очага вредных организмов: начальная, нарастания численности, собственно вспышка, кризис (подчеркнуть)

Состояние лесного насаждения, намечаемые мероприятия: в следствии лесных пожаров прошлых лет насаждение потеряло биологическую устойчивость на 100%, уборка неликвидной древесины

К сосны = 5

К нас = 5

Исполнитель работ по проведению лесопатологических обследований:

ФИО Стрижак С.В. Подпись 

Дата составления документа 05.08.17г. Телефон 83025241146

## ВЕДОМОСТЬ ПЕРЕЧЕТА ДЕРЕВЬЕВ

Порода: Сосна

Ступени толщины см	Количество деревьев по категориям состояния, шт.																Всего деревьев по ступеням толщины		
	I	II	III	IV		V		VI			ветровал, бурелом			аварийные деревья			шт.	в т.ч. подлежат рубке, %	
				НЗ	З	НЗ	З	НЗ	З	О	НЗ	З	О	НЗ	З	О			
1	2	3	4	5	6	7	8	9	10	11	12	13	14	15	16	17	18	19	
8														105				105	100%
12														100				100	100%
Итого, %										100			100				205	100%	

Примечание: НЗ - незаселенное, З - заселенное, О - отработанное вредителями.

**Ведомость перечета деревьев назначенных в рубку**

ВРЕМЕННАЯ ПРОБНАЯ ПЛОЩАДЬ № 4

Субъект Российской Федерации Забайкальский край Лесничество (лесопарк) Ононское  
Квартал 4 Выдел 5 Площадь 6,5 га,

Номер очага вредных организмов \_\_\_\_\_ - \_\_\_\_\_ Размер пробной площади 0,25 га

Таксационная характеристика:

Тип леса ЗЛРТ Состав 10С Возраст 90 Бонитет 4

Полнота 0,4 Запас на га 30 Возобновление \_\_\_\_\_ - \_\_\_\_\_

Время и причина ослабления лесного насаждения

пожары прошлых лет

Тип очага вредных организмов: эпизодический, хронический (подчеркнуть)


Фаза развития очага вредных организмов: начальная, нарастания численности, собственно вспышка, кризис (подчеркнуть)

Состояние лесного насаждения, намечаемые мероприятия: в следствии лесных пожаров прошлых лет насаждение потеряло биологическую устойчивость на 100%, уборка неликвидной древесины

К сосны = 5

К нас = 5

Исполнитель работ по проведению лесопатологических обследований:

ФИО Стрижак С.В. Подпись 

Дата составления документа 06.08.17г. Телефон 83025241146

## ВЕДОМОСТЬ ПЕРЕЧЕТА ДЕРЕВЬЕВ

Порода: Сосна

Ступени толщины см	Количество деревьев по категориям состояния, шт.																Всего деревьев по ступеням толщины			
	I	II	III	IV		V		VI			ветровал, бурулом			аварийные деревья			шт.	в т.ч. подлежат рубке, %		
				НЗ	З	НЗ	З	НЗ	З	О	НЗ	З	О	НЗ	З	О				
1	2	3	4	5	6	7	8	9	10	11	12	13	14	15	16	17	18	19		
8														120				120	100%	
12														86				86	100%	
Итого, %											100				100				206	100%

Примечание: НЗ - незаселенное, З - заселенное, О - отработанное вредителями.



**Ведомость перечета деревьев назначенных в рубку**

ВРЕМЕННАЯ ПРОБНАЯ ПЛОЩАДЬ № 5

Субъект Российской Федерации Забайкальский край Лесничество (лесопарк) Ононское  
Квартал 4 Выдел 6 Площадь 4,3 га,

Номер очага вредных организмов \_\_\_\_\_ - \_\_\_\_\_ Размер пробной площади 0,25 га

Таксационная характеристика:

Тип леса ЗЛРТ Состав пустырь Возраст - Бонитет 3

Полнота - Запас на га 30 Возобновление \_\_\_\_\_ - \_\_\_\_\_

Время и причина ослабления лесного насаждения

пожары прошлых лет

Тип очага вредных организмов: эпизодический, хронический (подчеркнуть)


Фаза развития очага вредных организмов: начальная, нарастания численности, собственно вспышка, кризис (подчеркнуть)

Состояние лесного насаждения, намечаемые мероприятия: в следствии лесных пожаров прошлых лет насаждение потеряло биологическую устойчивость на 100%, уборка неликвидной древесины

К сосны = 5

К нас = 5

Исполнитель работ по проведению лесопатологических обследований:

ФИО Стрижак С.В. Подпись 

Дата составления документа 05.08.17г. Телефон 83025241146

## ВЕДОМОСТЬ ПЕРЕЧЕТА ДЕРЕВЬЕВ

Порода: Сосна

Ступени толщины см	Количество деревьев по категориям состояния, шт.																Всего деревьев по ступеням толщины			
	I	II	III	IV		V		VI			ветровал, бурелом			аварийные деревья			шт.	в т.ч. подлежат рубке, %		
				НЗ	З	НЗ	З	НЗ	З	О	НЗ	З	О	НЗ	З	О				
1	2	3	4	5	6	7	8	9	10	11	12	13	14	15	16	17	18	19		
8																		211	100%	
12																		55	100%	
Итого, %											100							100	266	100%

Примечание: НЗ - незаселенное, З - заселенное, О - отработанное вредителями.

Ведомость перечета деревьев назначенных в рубку

ВРЕМЕННАЯ ПРОБНАЯ ПЛОЩАДЬ № 6

Субъект Российской Федерации Забайкальский край Лесничество (лесопарк) Ононское  
Квартал 4 Выдел 7 Площадь 2,6 га,

Номер очага вредных организмов \_\_\_\_\_ - \_\_\_\_\_ Размер пробной площади 0,25 га

Таксационная характеристика:

Тип леса ЗЛРТ Состав 10С Возраст 90 Бонитет 4

Полнота 0,3 Запас на га 30 Возобновление -

Время и причина ослабления лесного насаждения

пожары прошлых лет

Тип очага вредных организмов: эпизодический, хронический (подчеркнуть)

Фаза развития очага вредных организмов: начальная, нарастания численности, собственно вспышка, кризис (подчеркнуть)

Состояние лесного насаждения, намечаемые мероприятия: в следствии лесных пожаров прошлых лет насаждение потеряло биологическую устойчивость на 100%, уборка неликвидной древесины

К сосны = 5

К нас = 5

Исполнитель работ по проведению лесопатологических обследований:

ФИО Стрижак С.В. Подпись 

Дата составления документа 05.08.17г. Телефон 83025241146

## ВЕДОМОСТЬ ПЕРЕЧЕТА ДЕРЕВЬЕВ

Порода: Сосна

Ступени толщины см	Количество деревьев по категориям состояния, шт.															Всего деревьев по ступеням толщины			
	I	II	III	IV		V		VI			ветровал, бурелом			аварийные деревья			шт.	в т.ч. подлежат рубке, %	
				НЗ	З	НЗ	З	НЗ	З	О	НЗ	З	О	НЗ	З	О			
1	2	3	4	5	6	7	8	9	10	11	12	13	14	15	16	17	18	19	
8														109				109	100%
12														90				90	100%
Итого, %										100				100				199	100%

Примечание: НЗ - незаселенное, З - заселенное, О - отработанное вредителями.

Ведомость перечета деревьев назначенных в рубку

ВРЕМЕННАЯ ПРОБНАЯ ПЛОЩАДЬ № 7

Субъект Российской Федерации Забайкальский край Лесничество (лесопарк) Ононское

Квартал 4 Выдел 8 Площадь 1,4 га,

Номер очага вредных организмов \_\_\_\_\_ - \_\_\_\_\_ Размер пробной площади 0,25 га

Таксационная характеристика:

Тип леса ЗЛРТ Состав 10С Возраст 90 Бонитет 4

Полнота 0,3 Запас на га 30 Возобновление -

Время и причина ослабления лесного насаждения

пожары прошлых лет

Тип очага вредных организмов: эпизодический, хронический (подчеркнуть)


Фаза развития очага вредных организмов: начальная, нарастания численности, собственно вспышка, кризис (подчеркнуть)

Состояние лесного насаждения, намечаемые мероприятия: в следствии лесных пожаров прошлых лет насаждение потеряло биологическую устойчивость на 100%, уборка неликвидной древесины

К сосны = 5

К нас = 5

Исполнитель работ по проведению лесопатологических обследований:

ФИО Стрижак С.В. Подпись 

Дата составления документа 05.08.17г. Телефон 83025241146

## ВЕДОМОСТЬ ПЕРЕЧЕТА ДЕРЕВЬЕВ

Порода: Сосна

Ступени толщины см	Количество деревьев по категориям состояния, шт.																Всего деревьев по ступеням толщины		
	I	II	III	IV		V		VI			ветровал, бурелом			аварийные деревья			шт.	в т.ч. подлежат рубке, %	
				НЗ	З	НЗ	З	НЗ	З	О	НЗ	З	О	НЗ	З	О			
1	2	3	4	5	6	7	8	9	10	11	12	13	14	15	16	17	18	19	
1																		88	100%
8																		97	100%
12																			
Итого, %										100				100				185	100%

Примечание: НЗ - незаселенное, З - заселенное, О - отработанное вредителями.

**Ведомость перечета деревьев назначенных в рубку**

**ВРЕМЕННАЯ ПРОБНАЯ ПЛОЩАДЬ № 8**

Субъект Российской Федерации Забайкальский край Лесничество (лесопарк) Ононское  
Квартал 4 Выдел 9 Площадь 1,2 га,

Номер очага вредных организмов \_\_\_\_\_ - \_\_\_\_\_ Размер пробной площади 0,25 га

Таксационная характеристика:

Тип леса ЗЛРТ Состав 10С Возраст 90 Бонитет 4

Полнота 0,3 Запас на га 30 Возобновление -

Время и причина ослабления лесного насаждения

пожары прошлых лет

Тип очага вредных организмов: эпизодический, хронический (подчеркнуть)

Фаза развития очага вредных организмов: начальная, нарастания численности, собственно вспышка, кризис (подчеркнуть)

Состояние лесного насаждения, намечаемые мероприятия: в следствии лесных пожаров прошлых лет насаждение потеряло биологическую устойчивость на 100%, уборка неликвидной древесины

К сосны = 5

К нас = 5

Исполнитель работ по проведению лесопатологических обследований:

ФИО Стрижак С.В. Подпись 

Дата составления документа 05.08.17г. Телефон 83025241146

## ВЕДОМОСТЬ ПЕРЕЧЕТА ДЕРЕВЬЕВ

Порода: Сосна

Ступени толщины см	Количество деревьев по категориям состояния, шт.															Всего деревьев по ступеням толщины			
	I	II	III	IV		V		VI			ветровал, бурелом			аварийные деревья			шт.	в т.ч. подлежат рубке, %	
				НЗ	З	НЗ	З	НЗ	З	О	НЗ	З	О	НЗ	З	О			
1	2	3	4	5	6	7	8	9	10	11	12	13	14	15	16	17	18	19	
8														71				71	100%
12														103				103	100%
Итого, %										100				100				174	100%

Примечание: НЗ - незаселенное, З - заселенное, О - отработанное вредителями.



**Ведомость перечета деревьев назначенных в рубку**

ВРЕМЕННАЯ ПРОБНАЯ ПЛОЩАДЬ № 9

Субъект Российской Федерации Забайкальский край Лесничество (лесопарк) Ононское  
Квартал 4 Выдел 10 Площадь 1,7 га,

Номер очага вредных организмов \_\_\_\_\_ - \_\_\_\_\_ Размер пробной площади 0,25 га

Таксационная характеристика:

Тип леса ЗЛРТ Состав Пустырь Возраст - Бонитет 3

Полнота - Запас на га 30 Возобновление \_\_\_\_\_ - \_\_\_\_\_

Время и причина ослабления лесного насаждения

пожары прошлых лет

Тип очага вредных организмов: эпизодический, хронический (подчеркнуть)


Фаза развития очага вредных организмов: начальная, нарастания численности, собственно вспышка, кризис (подчеркнуть)

Состояние лесного насаждения, намечаемые мероприятия: в следствии лесных пожаров прошлых лет насаждение потеряло биологическую устойчивость на 100%, уборка неликвидной древесины

К сосны = 5

К нас = 5

Исполнитель работ по проведению лесопатологических обследований:

ФИО Стрижак С.В. Подпись 


Дата составления документа 05.08.17г. Телефон 83025241146

## ВЕДОМОСТЬ ПЕРЕЧЕТА ДЕРЕВЬЕВ

Порода: Сосна

Ступени толщины см	Количество деревьев по категориям состояния, шт.																Всего деревьев по ступеням толщины	
	I	II	III	IV		V		VI			ветровал, бурелом			аварийные деревья			шт.	в т.ч. подлежат рубке, %
				НЗ	З	НЗ	З	НЗ	З	О	НЗ	З	О	НЗ	З	О		
1	2	3	4	5	6	7	8	9	10	11	12	13	14	15	16	17	18	19
8													168				168	100%
12													70				70	100%
Итого, %										100			100				238	100%

Примечание: НЗ - незаселенное, З - заселенное, О - отработанное вредителями.

Утверждаю  
Директор Ононского филиала  
КГСАОУ Забайкаллесхоз  
 Д.Р. Дамдинов

АКТ

Натурного обследования

20 декабря 2017 г

с. Н.Цасучей

Комиссия в составе: директора Ононского филиала КГСАОУ Забайкаллесхоз Д.Р. Дамдинов, начальника ЛПФ-2 типа Ононского филиала «Забайкаллесхоз» Стрижак С.В. обследовала выдел 10 квартал 4 Кубухайского участкового лесничества Ононского лесничества

Характеристика по материалам лесоустройства 2012 года:  
Категория защитности – ООПТ.  
Площадь – 1,7 га, состав – Пустырь,  
бонитет – 3, тип леса – ЗЛРТ.


При натурном обследовании выдела, с закладкой пробных площадок, на площади 0,25 га выявлено следующее.

Гарь 1996 года, наличие захламлинности (неликвидная древесина) в объеме 51 кубм.

Подроста нет

Для обработки материалов обследования использовались: «Справочник для обработки пробных площадей» Иркутск 1989 год и «Справочник лесоустроителя» Москва 1980 г

начальника ЛПФ-2  
Ононского филиала Забайкаллесхоз



С.В. Стрижак

Обследование естественного возобновления леса квартала 4 выдел 10  
 Ононское лесничество Кубухайского участкового лесничества

№ площадки	Площадь, м <sup>2</sup>	Порода - сосна			Возраст	Порода - лиственница			Возраст	Порода - береза			Возраст	
		до 0,5 м	0,5- 1,5 м	> 1,5 м		до 0,5 м	0,5- 1,5 м	> 1,5 м		до 0,5 м	0,5-1,5 м	> 1,5 м		
		3	4	5		6	7	8		9	10	11		12
1	10													
2	10													
3	10													
4	10													
5	10													
6	10													
7	10													
8	10													
9	10													
10	10													
11	10													
12	10													
13	10													
14	10													
15	10													
16	10													
17	10													
18	10													
19	10													
20	10													
21	10													
22	10													
23	10													
24	10													
25	10													
На 250 м <sup>2</sup>														
Кэф. приживаемости		0,5	0,8	1,0		0,5	0,8	1,0		0,5	0,8	1,0		
Итого с коэффициентом														
На 1 га														

Подраста нет

Утверждаю  
Директор Ононского филиала  
КГСАУ Забайкаллесхоз  
Д.Р. Дамдинов Д.Р. Дамдинов

АКТ

Натурного обследования

20 декабря 2017 г

с. Н.Цасучей

Комиссия в составе: директора Ононского филиала КГСАУ Забайкаллесхоз Д.Р. Дамдинов, начальника ЛПФ-2 типа Ононского филиала «Забайкаллесхоз» Стрижак С.В. обследовала выдел 6 квартал 4 Кубухайского участкового лесничества Ононского лесничества

Характеристика по материалам лесоустройства 2012 года:  
Категория защитности – ООПГ.  
Площадь – 4,3 га, состав – Пустырь,  
бонитет – 3, тип леса – ЗЛРТ.

При натурном обследовании выдела, с закладкой пробных площадок, на площади 0,25 га выявлено следующее.

Гарь 1996 года, наличие захламлинности (неликвидная древесина) в объеме 129 кубм.

Подроста нет

Для обработки материалов обследования использовались: «Справочник для обработки пробных площадей» Иркутск 1989 год и «Справочник лесоустроителя» Москва 1980 г

начальника ЛПФ-2  
Ононского филиала Забайкаллесхоз




С.В. Стрижак

Обследование естественного возобновления леса квартала 4 выдел 6  
 Ононское лесничество Кубухайского участкового лесничество

№ площадки	Площадь, м2	Порода - сосна			Возраст	Порода - лиственница			Возраст	Порода - береза			Возраст
		до 0,5 м	0,5- 1,5 м	> 1,5 м		до 0,5 м	0,5- 1,5 м	> 1,5 м		до 0,5 м	0,5-1,5 м	> 1,5 м	
		3	4	5		6	7	8		9	10	11	
1	10												
2	10												
3	10												
4	10												
5	10												
6	10												
7	10												
8	10												
9	10												
10	10												
11	10												
12	10												
13	10												
14	10												
15	10												
16	10												
17	10												
18	10												
19	10												
20	10												
21	10												
22	10												
23	10												
24	10												
25	10												
На 250 м2													
Коэф. прижива емости		0,5	0,8	1,0		0,5	0,8	1,0		0,5	0,8	1,0	
Итого с коэффици ентом													
На 1 га													

Подроста нет

Утверждаю  
Директор Ононского филиала  
КГСАОУ Забайкаллесхоз  
 Д.Р. Дамдинов

АКТ

Натурного обследования

20 декабря 2017 г

с. Н.Цасучей

Комиссия в составе: директора Ононского филиала КГСАОУ Забайкаллесхоз Д.Р. Дамдинов, начальника ЛПФ-2 типа Ононского филиала «Забайкаллесхоз» Стрижак С.В. обследовала выдел 4 квартал 4 Кубухайского участкового лесничества Ононского лесничества

Характеристика по материалам лесоустройства 2012 года:  
Категория защитности – ООПТ.  
Площадь – 32,7 га, состав – Пустырь,  
бонитет – 3, тип леса – ЗЛРТ.

При натурном обследовании выдела, с закладкой пробных площадок, на площади 0,25 га выявлено следующее.  
Гарь 1996 года, наличие захламлённости (неликвидная древесина) в объёме 1046 кубм.

Подраста нет

Для обработки материалов обследования использовались: «Справочник для обработки пробных площадей» Иркутск 1989 год и «Справочник лесоустроителя» Москва 1980 г

начальника ЛПФ-2  
Ононского филиала Забайкаллесхоз



С.В. Стрижак

Обследование естественного возобновления леса квартала 4 выдел 4  
 Ононское лесничество Кубухайского участкового лесничество

№ площадки	Площадь, м2	Порода - сосна			Возраст	Порода - лиственница			Возраст	Порода - береза			Возраст
		до 0,5 м	0,5- 1,5 м	> 1,5 м		до 0,5 м	0,5- 1,5 м	> 1,5 м		до 0,5 м	0,5-1,5 м	> 1,5 м	
		3	4	5		7	8	9		11	12	13	
1	10												
2	10												
3	10												
4	10												
5	10												
6	10												
7	10												
8	10												
9	10												
10	10												
11	10												
12	10												
13	10												
14	10												
15	10												
16	10												
17	10												
18	10												
19	10												
20	10												
21	10												
22	10												
23	10												
24	10												
25	10												
На 250 м2													
Кэф. прижива емости		0,5	0,8	1,0		0,5	0,8	1,0		0,5	0,8	1,0	
Итого с коэффици ентом													
На 1 га													

Подроста нет



Утверждаю  
Директор Ононского филиала  
КГСАОУ Забайкаллесхоз  
Д.Р. Дамдинов Д.Р. Дамдинов

АКТ

Натурного обследования

20 декабря 2017 г

с. Н.Цасучей

Комиссия в составе: директора Ононского филиала КГСАОУ Забайкаллесхоз Д.Р. Дамдинов, начальника ЛПФ-2 типа Ононского филиала «Забайкаллесхоз» Стрижак С.В. обследовала выдел 2 квартал 4 Кубухайского участкового лесничества Ононского лесничества

Характеристика по материалам лесоустройства 2012 года:  
Категория защитности – ООПТ.  
Площадь – 0,6 га, состав – Пустырь,  
бонитет – 4, тип леса – ЗЛРТ.


При натурном обследовании выдела, с закладкой пробных площадок, на площади 0,25 га выявлено следующее.

Гарь 1996 года, наличие захламлённости (неликвидная древесина) в объёме 18 кубм.

Подраста нет

Для обработки материалов обследования использовались: «Справочник для обработки пробных площадей» Иркутск 1989 год и «Справочник лесоустроителя» Москва 1980 г

начальника ЛПФ-2  
Ононского филиала Забайкаллесхоз



С.В. Стрижак

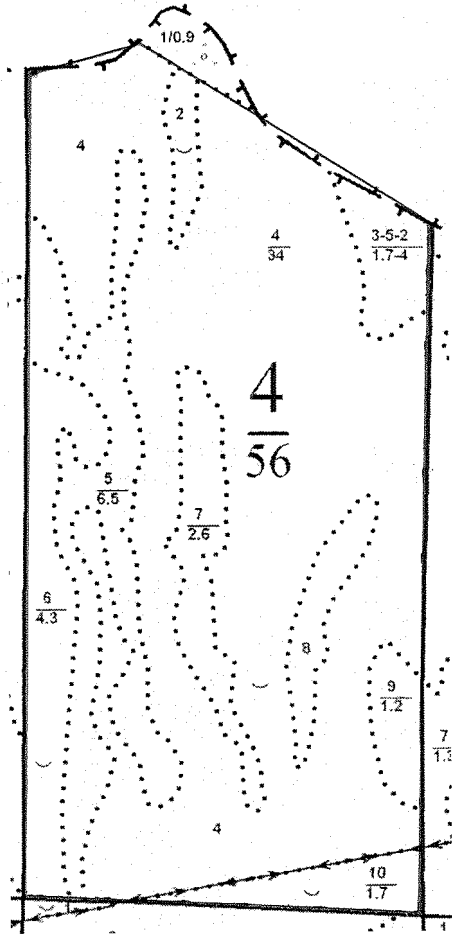
Обследование естественного возобновления леса квартала 4 выдел 2  
 Ононское лесничество Кубухайского участкового лесничество

№ площадки	Площадь, м <sup>2</sup>	Порода - сосна			Возраст	Порода - лиственница			Возраст	Порода - береза			Возраст	
		до 0,5 м	0,5- 1,5 м	> 1,5 м		до 0,5 м	0,5- 1,5 м	> 1,5 м		до 0,5 м	0,5-1,5 м	> 1,5 м		
		3	4	5		6	7	8		9	10	11		12
1	10													
2	10													
3	10													
4	10													
5	10													
6	10													
7	10													
8	10													
9	10													
10	10													
11	10													
12	10													
13	10													
14	10													
15	10													
16	10													
17	10													
18	10													
19	10													
20	10													
21	10													
22	10													
23	10													
24	10													
25	10													
На 250 м <sup>2</sup>														
Коэф. прижива емости		0,5	0,8	1,0		0,5	0,8	1,0		0,5	0,8	1,0		
Итого с коэффици ентом														
На 1 га														


Подроста нет

Выкопировка из планшета № 3

Кубухайское участковое лесничество квартал 4 выдел 2;3;4;5;6;7;8;9;10.

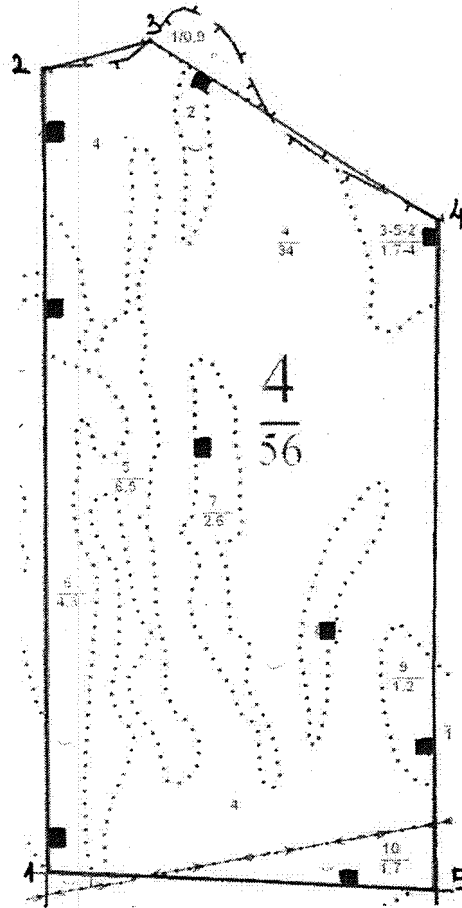


Исполнитель: Стрижак С. В.



Абрис участка

M 1:10000



Номер выдела	Ленты (круговой площадки) перечёта				
	№ ленты (площадки)	длина, м	ширина, м	радиус, м	площадь, га
2	1	50	50	-	0,25
3	1	50	50	-	0,25
4	1	50	50	-	0,25
5	1	50	50	-	0,25
6	1	50	50	-	0,25
7	1	50	50	-	0,25
8	1	50	50	-	0,25
9	1	50	50	-	0,25
10	1	50	50	-	0,25

Номера точек	Координаты	Румбы линий	Длина, м
1-2	N 50°29,384 E 114°51,497	СЗ:01	1030
2-3	-	СВ:76	149
3-4	-	ЮВ:59	458
4-5	-	ЮВ:01	850
5-1	-	СЗ:88	525

Условные обозначения: - площадь проведения лесопатологического обследования  
 - пробная площадь

Исполнитель работ по проведению лесопатологических обследований:

ФИО Стрижак С.В. Подпись

Дата составления документа 05.08.17г. Телефон 83025241146