


Приложение 2
к приказу Минприроды России
от 16.09.2016 г. № 480

УТВЕРЖДАЮ:
Должность Министр природных
ресурсов Забайкальского края
Ф.И.О. А.И.Волков
Дата 27/03 2018 г.



АКТ
лесопатологического обследования 445

лесных насаждений Ононского лесничества (лесопарка)
Забайкальского края (субъект РФ)

Способ лесопатологического обследования: 1. Визуальный
2. Инструментальный

Место проведения

Участковое лесничество	Урочище (дача)	Квартал (кварталы)	Выдел (выделы)	Площадь, га
Кубухайское	-	5	8	0,8

Лесопатологическое обследование проведено на общей площади 0,8 га.

2. Инструментальное обследование лесного участка

1. Фактическая таксационная характеристика лесного насаждения соответствует (не соответствует) (нужное подчеркнуть) таксационному описанию. Причины несоответствия:

Ведомость лесных участков с выявленными несоответствиями таксационным описаниям приведена в приложении 1 к Акту.

2. Состояние насаждений: с нарушенной устойчивостью
 с утраченной устойчивостью
 причины повреждения: лесные пожары прошлых лет

В том числе:
 заселено (отработано) стволовыми вредителями

Вид вредителя	Порода	Встречаемость (% заселённых деревьев)	Степень заселения лесного насаждения (слабая, средняя, сильная)
--	--	--	--

Повреждено огнём

Вид пожара	Порода	Состояние корневых лап		Состояние корневой шейки		Подсушивание луба	
		процент повреждённых огнём корней	процент деревьев с данным повреждением	ожог корневой шейки по окружности (1/4; 2/4; 3/4; более 3/4)	процент деревьев с данным повреждением	по окружности (1/4; 2/4; 3/4; более 3/4)	процент деревьев с данным повреждением
Низовой	Сосна			Более 3/4	100	3/4	100
сильный							
верховой							

Поражено болезнями

Вид болезни	Порода	Встречаемость (% поражённых деревьев)	Степень поражения лесного насаждения (слабая, средняя, сильная)
--	--	--	--

3. Выборке подлежит кв.5 в.8 100 % деревьев,

в том числе:

ослабленных - % (причины назначения) _____

сильно ослабленных - % (причины назначения) _____

усыхающих - % (причины назначения) _____

свежего сухостоя - %,

в том числе:

свежего ветровала - %
 свежего бурелома - %
 старого ветровала - %
 в том числе: старого бурелома - %
 старого сухостоя 100 % (валетский)

2.4. Полнота лесного насаждения после уборки деревьев, подлежащих рубке, составит 0.
 Критическая полнота для данной категории лесных насаждений составляет 0,3

ЗАКЛЮЧЕНИЕ

С целью предотвращения негативных процессов или снижения ущерба от их воздействия назначено:

Участковое лесничество	Урочище (дача)	Квартал	Выдел	Площадь, выдела, га	Вид мероприятия	Площадь, мероприятия, га	Порода	Запас на выдел, кбм	Крайние сроки проведения
Кубухайское	-	5	8	0,8	УНД	0,8	Сосна	24	2018 г.

Ведомость перечета деревьев назначенных в рубку и абрис лесного участка прилагаются (приложение 2 и 3 к Акту)

Меры по обеспечению возобновления: посадка лесной культуры.

Мероприятия, необходимые для предупреждения повреждения или поражения смежных насаждений проведение лесопатологического обследования

Сведения для расчёта понижающего коэффициента стоимости древесины:
 год образования старого сухостоя 2001 год


основная причина повреждения древесины лесные пожары прошлых лет

Дата проведения обследований: 05.08.2017 г.


Исполнитель работ по проведению лесопатологических обследований:

ФИО Стрижак С.В.

Подпись



Директор Ононского филиала
 КГСАУ «Забайкаллесхоз»



Дамдинов Д.Р

Ведомость перечета деревьев назначенных в рубку

ВРЕМЕННАЯ ПРОБНАЯ ПЛОЩАДЬ № 1

Субъект Российской Федерации Забайкальский край Лесничество (лесопарк) Ононское
Квартал 5 Выдел 8 Площадь 0,8 га,

Номер очага вредных организмов _____ - _____ Размер пробной площади 0,25 га

Таксационная характеристика:

Тип леса ЗЛРТ Состав Пустырь Возраст - Бонитет -

Полнота - Запас на га 30 Возобновление - -

Время и причина ослабления лесного насаждения

пожары прошлых лет

Тип очага вредных организмов: эпизодический, хронический (подчеркнуть)

Фаза развития очага вредных организмов: начальная, нарастания численности,
собственно вспышка, кризис (подчеркнуть)

Состояние лесного насаждения, намечаемые мероприятия: в следствии лесных пожаров
прошлых лет насаждение потеряло биологическую устойчивость на 100%, уборка
неликвидной древесины

К сосны = 5

К нас = 5

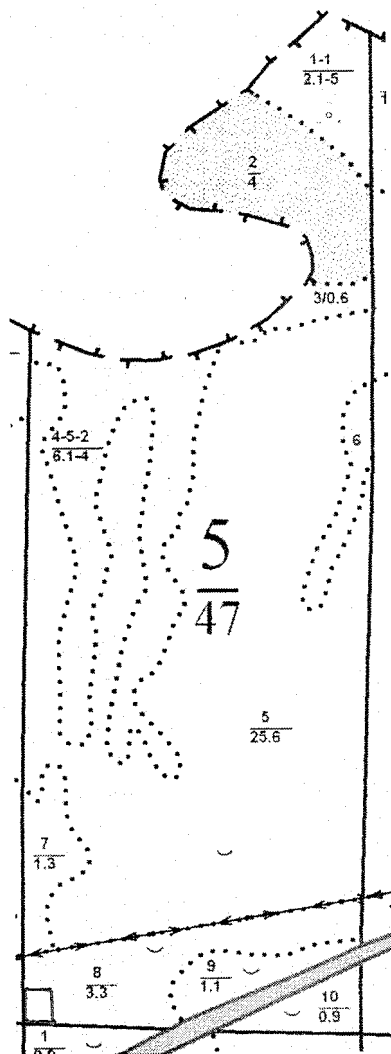
Исполнитель работ по проведению лесопатологических обследований:

ФИО Стрижак С.В. Подпись 

Дата составления документа 05.08.17г. Телефон 83025241146

Выкопировка из планшета № 3

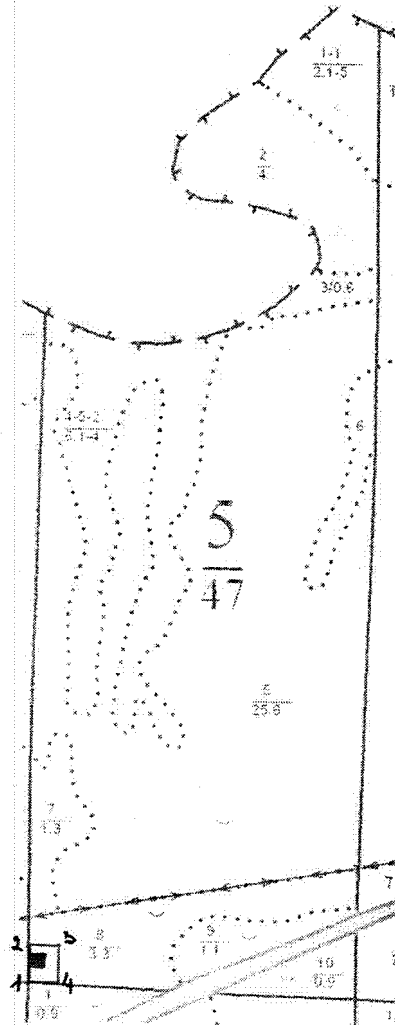
Кубухайское участковое лесничество квартал 5 выдел 8



Исполнитель: Стрижак С. В

Абрис участка

М 1:10000



Номер выдела	Ленты (круговой площадки) перечёта				
	№ ленты (площадки)	длина, м	ширина, м	радиус, м	площадь, га
8	1	50	50	-	0,25

Номера точек	Координаты	Румбы линий	Длина, м
1-2	N 50°29,382 E 114°51,944	СВ:01	100
2-3	-	СВ:89	80
3-4	-	ЮЗ:01	100
4-1	-	ЮЗ:89	80

Условные обозначения: - площадь проведения лесопатологического обследования

- пробная площадь

Исполнитель работ по проведению лесопатологических обследований:

ФИО Стрижак С.В.

Подпись

Дата составления документа 05.08.17г.

Телефон 83025241146