


Приложение 2
к приказу Минприроды России
от 16.09.2016 N 480

Форма
УТВЕРЖДАЮ:
Министр Природных ресурсов
Забайкальского края.



А.И. Волков.
20.09.18

Акт
лесопатологического обследования № 361а

лесных насаждений Кыринского лесничества (лесопарка)
Забайкальского края (субъект Российской Федерации)

Способ лесопатологического обследования:

1. Визуальный
2. Инструментальный

Место проведения

Участковое лесничество	Урочище (дача)	Квартал (кварталы)	Выдел (выделы)	Площадь, га
Кыринское		378	17	56

Лесопатологическое обследование проведено на общей площади 56 га.

2. Инструментальное обследование лесного участка.

2.1. Фактическая таксационная характеристика лесного насаждения соответствует (не соответствует) (нужное подчеркнуть) таксационному описанию. Причины несоответствия:

Ведомость лесных участков с выявленными несоответствиями таксационным описаниям приведена в приложении 1 к Акту.

2.2. Состояние насаждений: с нарушенной устойчивостью

с утраченной устойчивостью

причины повреждения: лесной пожар №25 13.04.08. погодные условия.

Заселено (отработано) стволовыми вредителями:

Вид вредителя	Порода	Встречаемость (% заселенных деревьев)	Степень заселения лесного насаждения (слабая, средняя, сильная)
Сосновый усач <i>черный</i>	п	15	слабая

Повреждено огнем:

Вид пожара	Порода	Состояние корневых лап		Состояние корневой шейки		Подсушивание луба	
		процент поврежденных корней	процент деревьев с данным повреждением	ожег корневой шейки по окружности (1/4; 2/4; 3/4; более 3/4)	процент деревьев с данным повреждением	по окружности (1/4; 2/4; 3/4; более 3/4)	процент деревьев с данным повреждением
Низовой с переходом в верховой	с			Более 3/4	50	Более 3/4	50

Поражено болезнями:

Вид болезни	Порода	Встречаемость (% пораженных деревьев)	Степень поражения лесного насаждения (слабая, средняя, сильная)
		нет	

2.3. Выборке подлежит 88% деревьев,

в том числе:

ослабленных % (причины назначения)

сильно ослабленных % (причины назначения)

усыхающих 20% (причины назначения) заселены вредителями, ожег корневой шейки более 3/4

свежего сухостоя 24%,

в том числе: свежего ветровала %;

свежего бурелома ____%;
старого ветровала ____%;
в том числе: старого бурелома ____%;
старого сухостоя 44 %;
аварийных ____%.

2.4. Полнота лесного насаждения после уборки деревьев, подлежащих рубке, составит 0,1.

Критическая полнота для данной категории лесных насаждений составляет 0,3.

ЗАКЛЮЧЕНИЕ

С целью предотвращения негативных процессов или снижения ущерба от их воздействия назначено:

Участковое лесничество	Урочище (дача)	Квартал	Выдел	Площадь, выдела, га	Вид мероприятия	Площадь, мероприятия, га	Порода	Запас на выдел, куб. м	Крайние сроки проведения
Кыринское		378	17	56	ср	56	Б-л	3444	Сентябрь 2018

Ведомость перечета деревьев, назначенных в рубку, и абрис лесного участка

прилагаются (приложение 2 и 3 к Акту):

Меры по обеспечению возобновления:

Естественное зарастивание

Мероприятия, необходимые для предупреждения повреждения или поражения смежных насаждений:

своевременное проведение планируемых мероприятий

Сведения для расчета степени повреждения:

год образования старого сухостоя

2011

основная причина повреждения древесины

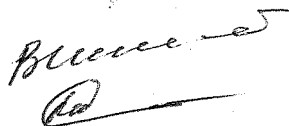
верховой пожар, низовой пожар сильной интенсивности № 25

Дата проведения обследований

17.09.17.

Исполнитель работ по проведению лесопатологического обследования:

Инженер Шильников В.А.
Днепровский Н.Б.



подпись
подпись

Раздел включается в акт в случае проведения лесопатологического обследования инструментальным способом.

Приложение №1
К акту лесопатологического обследования

Ведомость лесных участков с выявленными несоответствиями таксационным описаниям

Источники данных	Год проведения лесостроительства	Номер квартала	Номер выдела	Площадь выдела, га	Целевое назначение лесов	Категория защитных лесов	Номер лесопатологического выдела	Площадь лесопатологического выдела, га	Таксационная характеристика							Заложено пробных площадей	
									состав в	возраст, лет	высота, м	средний диаметр	условный тип	бонитет	запас, куб. м		количество шт.
ТО	2003	378	17	56			17	56							80	19	1,3
Ф																	

Примечание:

ТО - таксационные описания

Ф - фактическая характеристика лесного насаждения

Исполнитель работ по проведению лесопатологического обследования:

Ф.И.О. Днепровский Н.Б.

Подпись



приложение 1.1
к акту лесопатологического обследования

Результаты проведения лесопатологического обследования
лесных насаждений за сентябрь 2017 г.
(месяц)

Субъект Российской Федерации Забайкальский край Лесничество (лесопарк) Кыринское
Участковое лесничество Кыринское Урочище (лесная дача)

Номер квартала	Номер выдела	Площадь выдела, га	Целевое назначение лесов	Категория защитных лесов	Номер лесопатологического выдела	Площадь лесопатологического выдела, га	Таксационная характеристика лесного насаждения								Число деревьев на пробе, шт.	Распределение деревьев по категориям состояния, % от запаса										Признаки повреждения деревьев	Доля поврежденных деревьев, %	Причина ослабления, повреждения	Подлежит рубке, %	Назначенные мероприятия			
							состав	порода	возраст	средняя высота, м	средний диаметр, см	тип леса	плотота	бонитет		запас, куб. м/га	ослабленные	ослабленные	сильно ослабленные	усыхающие	свежий сухостой	старый сухостой	свежий ветровал	старый ветровал	свежий буром					старый буром	аварийные деревья	вид	площадь, га
1	2	3	4	5	6	7	8	9	10	11	12	13	14	15	16	17	18	19	20	21	22	23	24	25	26	27	28	29	30	31	32	33	34
378	17	56		Эксп	17	56	7л36	л	40	8	10	рдд	0,8	4	75	570	2	16	20	22	40						319	100	857,	82	сер	56	
																											329		868,				

Показатели, не соответствующие таксационному описанию отмечаются "**".

Исполнитель работ по проведению лесопатологического обследования:

ФИО Шильников В.А.

Подпись *В.А. Шильников*

Дата составления документа . 19.03.18г.

Телефон 217923

Ведомость перечета деревьев назначенных в рубку

ВРЕМЕННАЯ ПРОБНАЯ ПЛОЩАДЬ N 1

Субъект Российской Федерации
Лесничество (лесопарк) Кыринское

Забайкальский край
Квартал 378 Выдел 17

Площадь 56га,

Номер очага вредных организмов _____ . Размер пробной площади 1,2га.

Таксационная характеристика:

тип леса рдд; состав 7л3б возраст 40 ; бонитет 4
полнота 0,8 ; запас на га 75 м3; возобновление

Время и причина ослабления лесного насаждения:

лесной пожар прошлых лет №25

Тип очага вредных организмов: эпизодический, хронический (подчеркнуть).

Фаза развития очага вредных организмов: начальная, нарастания численности,
собственно вспышка, кризис (подчеркнуть).

Состояние лесного насаждения, намечаемые мероприятия:

Усыхающее : в следствии лесного пожара насаждения потеряло биологическую
устойчивость на 88 % намечено проведение ССР

К нас ср 5

Исполнитель работ по проведению лесопатологического обследования:

ФИО Шильников В.А.

Подпись В.А. Шильников

Дата составления документа 17.09.17

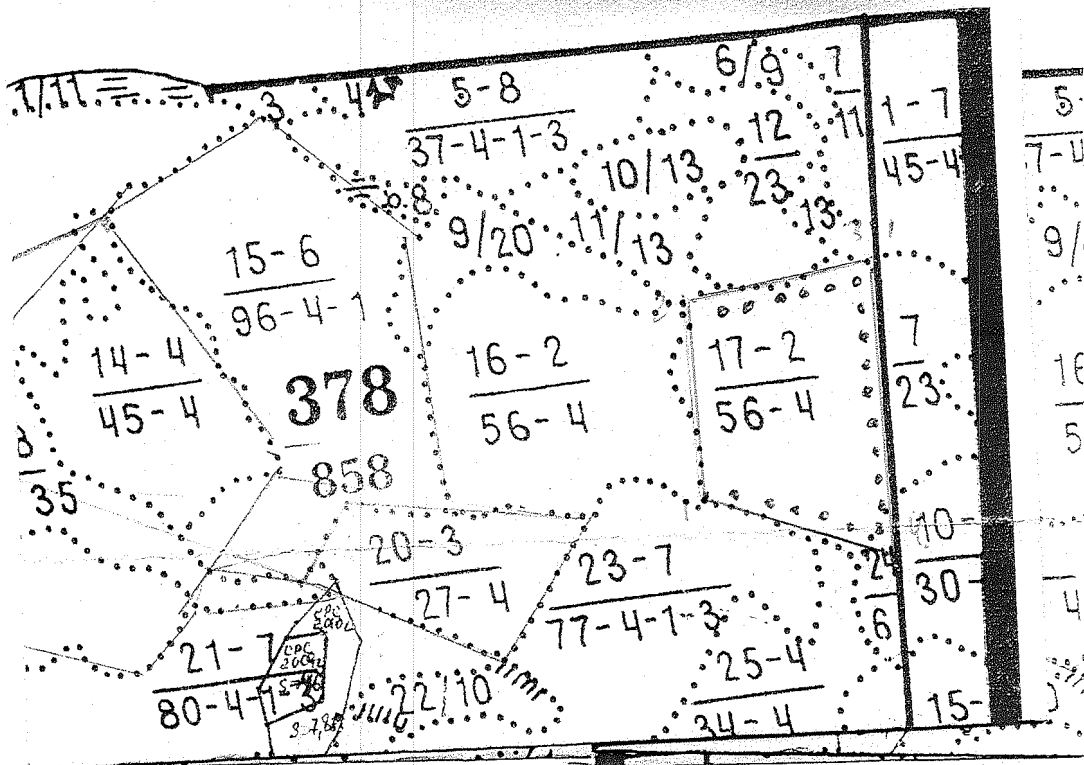
Телефон 217923

М 1:10000
(1:25000)*

Кв. 378 выдел 17 пл 56 га

Абрис участка

Ленточный выдел 17 пл 56 га



Условные обозначения:

Площадки реласкоп - ●
границы выдела - ---
Визирь - ———

выдела	Ленты (круговой площадки) перечета			
	№ ленты (площадки)	длина, м	ширина, м	радиус, м
	1-20			15
				0,06
Номера точек	Координаты		Румбы линий	Длина, м
1	N 49°48,907 E 112°03,179		С-0	704
2	N 49°49,301 E 112°03,179		Св-80	671
3	N 49°49,337 E 112°03,692		Юв-0	996
4	N 49°48,808 E 112°03,720		Сз-71	666

Итого пробная площадь 1 га.

Исполнитель работ по проведению лесопатологического исследования:

ФИО Днепровский Н.Б.

Подпись

Дата составления документа 17.09.17

Телефон 214323