


Приложение 2
к приказу Минприроды России
от 16.09.2016 N 480

Форма
УТВЕРЖДАЮ:
Министр Природных ресурсов
Забайкальского края.

А.И. Волков.

20.03.18г



Акт
лесопатологического обследования № 353а

лесных насаждений Кыринского лесничества (лесопарка)
Забайкальского края (субъект Российской Федерации)

Способ лесопатологического обследования:

1. Визуальный

2. Инструментальный

Место проведения

Участковое лесничество	Урочище (дача)	Квартал (кварталы)	Выдел (выделы)	Площадь, га
Кыринское		509	15	15

Лесопатологическое обследование проведено на общей площади 15га.

2. Инструментальное обследование лесного участка.

2.1. Фактическая таксационная характеристика лесного насаждения соответствует (не соответствует) (нужное подчеркнуть) таксационному описанию. Причины несоответствия:

Ведомость лесных участков с выявленными несоответствиями таксационным описаниям приведена в приложении 1 к Акту.

2.2. Состояние насаждений: с нарушенной устойчивостью

с утраченной устойчивостью

причины повреждения: лесной пожар №24 12.04.08. погодные условия

Заселено (отработано) стволовыми вредителями:

Вид вредителя	Порода	Встречаемость (% заселенных деревьев)	Степень заселения лесного насаждения (слабая, средняя, сильная)
Сосновый усач <i>черный</i>	л	20	слабая

Повреждено огнем:

Вид пожара	Порода	Состояние корневых лап		Состояние корневой шейки		Подсушивание луба	
		процент поврежденных огнем корней	процент деревьев с данным повреждением	ожог корневой шейки по окружности (1/4; 2/4; 3/4; более 3/4)	процент деревьев с данным повреждением	по окружности (1/4; 2/4; 3/4; более 3/4)	процент деревьев с данным повреждением
Низовой с переходом в верховой	с			Более 3/4	50	Более 3/4	50

Поражено болезнями:

Вид болезни	Порода	Встречаемость (% пораженных деревьев)	Степень поражения лесного насаждения (слабая, средняя, сильная)
		нет	

2.3. Выборке подлежит 84% деревьев, в том числе:

ослабленных % (причины назначения)

сильно ослабленных % (причины назначения)

усыхающих 26% (причины назначения) заселены вредителями, ожог корневой шейки более 3/4

свежего сухостоя 27%,

в том числе: свежего ветровала ____ %;
 свежего бурелома ____ %;
 старого ветровала ____ %;
 в том числе: старого бурелома ____ %;
 старого сухостоя 31 %;
 аварийных ____ %.

2.4. Полнота лесного насаждения после уборки деревьев, подлежащих рубке, составит 0,048.

Критическая полнота для данной категории лесных насаждений составляет 0,3.

ЗАКЛЮЧЕНИЕ

С целью предотвращения негативных процессов или снижения ущерба от их воздействия назначено:

Участковое лесничество	Урочище (дача)	Квартал	Выдел	Площадь, выдела, га	Вид мероприятия	Площадь, мероприятия, га	Порода	Запас на выдел, куб. м	Крайние сроки проведения
Кыринское		509	15	15	ссп	15	л	959	Сентябрь 2018

Ведомость перече́та деревьев, назначенных в рубку, и абрис лесного участка

прилагаются (приложение 2 и 3 к Акту).

Меры по обеспечению возобновления:

Естественное зарастивание

Мероприятия, необходимые для предупреждения повреждения или поражения смежных насаждений:

своевременное проведение планируемых мероприятий

Сведения для расчета степени повреждения:

год образования старого сухостоя

основная причина повреждения древесины



верховой пожар, низовой пожар сильной интенсивности №24 12.04.08.

Дата проведения обследований

17.09.17.

Исполнитель работ по проведению лесопатологического обследования:

Инженер Шильников В.А.
 Днепровский Н.Б.

подпись
 подпись

Раздел включается в акт в случае проведения лесопатологического обследования инструментальным способом.

Приложение №1

К акту лесопатологического обследования

Ведомость лесных участков с выявленными несоответствиями таксационным описаниям

Источники данных	Год проведения лесоустройства	Номер квартала	Номер выдела	Площадь выдела, га	Целевое назначение лесов	Категория защитных лесов	Номер лесопатологического выдела	Площадь лесопатологического выдела, га	Таксационная характеристика							Заложено пробных площадей		
									состав	возраст, лет	высота, м	средний диаметр	тип леса	ястания	полнота		бонитет	м/га
ТО	2003	509	15	15			15	15									14	0,5
Ф																		

Примечание:

ТО - таксационные описания

Ф - фактическая характеристика лесного насаждения

Исполнитель работ по проведению лесопатологического обследования:

Ф.И.О. Днепровский Н.Б.

Подпись



приложение 1.1
к акту лесопатологического обследования

Результаты проведения лесопатологического обследования
лесных насаждений за сентябрь 2017 г.

(месяц)

Субъект Российской Федерации Забайкальский край Лесничество (лесопарк) Кыринское

Участковое лесничество Кыринское Урочище (лесная дача)

Номер квартала	Номер выдела	Площадь выдела, га	Целевое назначение лесов	Категория защитных лесов	Номер лесопатологического выдела	Площадь лесопатологического выдела, га	Таксационная характеристика лесного насаждения								Число деревьев на пробе, шт.	Распределение деревьев по категориям состояния, % от запаса										Признаки повреждения деревьев	Доля поврежденных деревьев, %	Причина ослабления, повреждения	Подлежит рубке, %	Назначенные мероприятия				
							состав	порода	возраст	средняя высота, м	средний диаметр, см	тип леса	полнота	бонитет		запас, куб. м/га	ослабленные	ослабленные	усыхающие	свежий сухостой	старый сухостой	свежий ветровал	старый ветровал	свежий бурелом	старый бурелом					аварийные деревья	вид	Назначенные мероприятия		
1	2	3	4	5	6	7	8	9	10	11	12	13	14	15	16	17	18	19	20	21	22	23	24	25	26	27	28	29	30	31	32	33	34	Площадь, га
509	15	15		эксп	15	15	10	л	100	18	26	рдд	0,3	4	78	179	5	13	26	26	30						319	100	857,	82	ср	15		

Показатели, не соответствующие таксационному описанию отмечаются "**"

Исполнитель работ по проведению лесопатологического обследования:

ФИО Шильников В.А.

Подпись

19.09.18

Дата составления документа . 19.09.18, 182. Телефон 217923

Ведомость перечета деревьев назначенных в рубку

ВРЕМЕННАЯ ПРОБНАЯ ПЛОЩАДЬ N 1

Субъект Российской Федерации
Лесничество (лесопарк) Кыринское
Площадь 15 га

Забайкальский край
Квартал 509 Выдел 15

Номер очага вредных организмов . Размер пробной площади 0,5га.

Таксационная характеристика:

тип леса рд; состав 10л возраст 100; бонитет 4
полнота 0,3; запас на га 78м3; возобновление

Время и причина ослабления лесного насаждения:

лесной пожар прошлых лет № 24

Тип очага вредных организмов: эпизодический, хронический (подчеркнуть).

Фаза развития очага вредных организмов: начальная, нарастания численности,
собственно вспышка, кризис (подчеркнуть).

Состояние лесного насаждения, намечаемые мероприятия:

Усыхающее : в следствии лесного пожара насаждения потеряло биологическую
устойчивость на 84 % намечено проведение ССР

К нас ср 4,7

Исполнитель работ по проведению лесопатологического обследования:

ФИО Шильников В.А.

Подпись В.А. Шильников

Дата составления документа

17.09.17

Телефон 217923

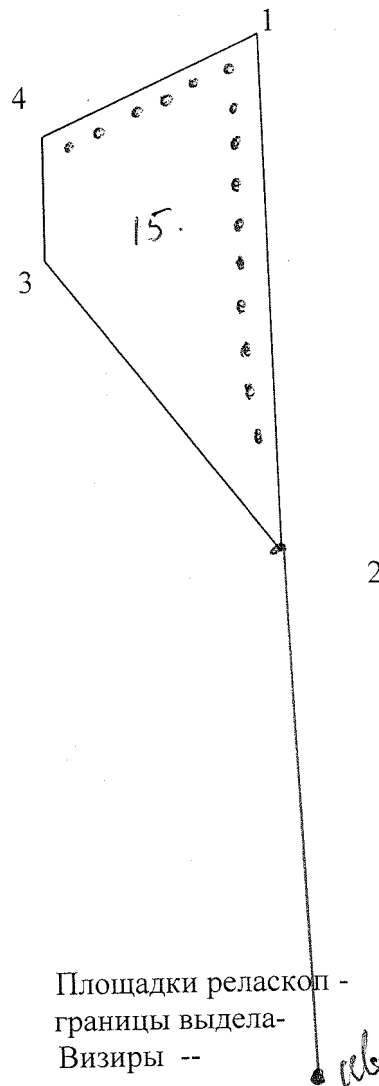
к акту лесопатологического обследования
М 1:10000

Абрис участка

Кв. 509 выд: 15 пл 15 га

лесопатологический выдел 15 пл 15га

№ №	РУМБ	МЕТР
1-2	СВ-0	1900
2-3	Сз-39	550
3-4	С-0	190
4-5	СВ-62	350
Прив. Кв 509 2ст с-0 1750м.		



Условные обозначения:

Площадки реласкоп -
границы выдела -
Визирь --


выдела	Ленты (круговой площадки) перечеа				
	№ ленты (площадки)	длина, м	ширина, м	радиус, м	площадь, га
	1-15			14	0,05

Итого пробная площадь 0,75га.

Исполнитель работ по проведению лесопатологического исследования:

Исполнитель работ по проведению лесопатологического исследования:

ФИО Днепровский Н.Б.

Подпись 

Дата составления документа 18.09.17

Телефон 2127923

Номера точек	Координаты	Румбы линий	Длина, м
1	N 49°54,338 E 111°56,501		
2	N49°53,945 E111°56,501		
3	N49°54,612 E111°56,250		
4	N49°54,765 E112°56,250		

Исполнитель работ по проведению лесопатологического исследования:

Исполнитель работ по проведению лесопатологического исследования:
 ФИО Михайлов В. А. Подпись *В. А. Михайлов*
 Дата составления документа 17.09.18 Телефон 21-79-23