


УТВЕРЖДАЮ:

Министр природных ресурсов  
Забайкальского края

А.И. Волков



### Акт

### лесопатологического обследования 330

лесных насаждений Чернышевское лесничества (лесопарка)

Забайкальский Край (субъект Российской Федерации)

Способ лесопатологического обследования: 1. Визуальный

2. Инструментальный

#### Место проведения

Участковое лесничество	Урочище (дача)	Квартал (кварталы)	Выдел (выделы)	Площадь, га
Чернышевское	олов	23	2	45

Лесопатологическое обследование проведено на общей площади 45 га.

## 2. Инструментальное обследование лесного участка

2.1 Фактическая таксационная характеристика лесного насаждения соответствует (не соответствует) (нужное подчеркнуть) таксационному описанию. Причины несоответствия: Соответствует.

Ведомость лесных участков с выявленными несоответствиями таксационным описаниям приведена в приложении 1 к Акту.

2.2 Состояние насаждений с нарушенной устойчивостью

с утраченной устойчивостью

Причины повреждения:

лесной пожар № 22/9 код-855 от 05.04.2008г.

В том числе: заселено(отработано) стволовыми вредителями

Вид вредителя	Порода	Встречаемость (% заселённых деревьев)	Степень заселения лесного насаждения (слабая, средняя, сильная)
Нет			

Повреждено огнём

Вид пожара	Порода	Состояние корневых лап		Состояние корневой шейки		Подсушивание луба	
		процент повреждённых огнём корней	процент деревьев с данным повреждением	ожог корневой шейки по окружности (1/4; 2/4;3/4;более 3/4)	процент деревьев с данным повреждением	по окружности (1/4; 2/4;3/4;более 3/4)	процент деревьев с данным повреждением
Низовой беглый сильная	Л			Более 3/4%	92%	Более 3/4%	92%
	Б			Более 3/4%	92%	Более 3/4%	92%

Поражено болезнями

Вид болезни	Порода	Встречаемость (% поражённых деревьев)	Степень поражения лесного насаждения (слабая, средняя, сильная)
нет			

2.3. Выборке подлежит 92 % деревьев,

в том числе:

ослабленных \_\_\_\_\_ % (причины назначения) \_\_\_\_\_

сильно ослабленных \_\_\_\_\_ % (причины назначения) \_\_\_\_\_

усыхающих 18 % (причины назначения) ожег корневой шейки более 3/4

свежего сухостоя 25 %,

в том числе: свежего ветровала \_\_\_\_\_ %

свежего буреломом \_\_\_\_\_ %

старого ветровала 25 %

в том числе: старого бурелома \_\_\_\_\_ %

старого сухостоя 24 %

2.4. Полнота лесного насаждения после уборки деревьев, подлежащих рубке, составит \_\_\_\_\_  
Критическая полнота для данной категории лесных насаждений составляет 0,3

## ЗАКЛЮЧЕНИЕ

С целью предотвращения негативных процессов или снижения ущерба от их воздействия назначено:

Участковое лесничество	Урочище (дача)	Квартал	Выдел	Площадь, выдела, га	Вид мероприятия	Площадь, мероприятия, га	Порода	Запас на выдел, кбм	Крайние сроки проведения
Чернышевское	олов	23	2	45	ср	30,4	Л	2340	2018г
							Б	1003	

Ведомость перечета деревьев назначенных в рубку и абрис лесного участка прилагаются (приложение 2 и 3 к Акту)

Меры по обеспечению возобновления: естественное зарастивание, наличие подроста 6000шт. шт. на 1,0 га, лиственница 4т. шт. берёза 2т. шт.

Мероприятия, необходимые для предупреждения повреждения или поражения смежных насаждений - планируется проведение лесопатологического обследования.

Сведения для расчёта понижающего коэффициента стоимости древесины:

год образования старого сухостоя; 2010г.

основная причина повреждения древесины; лесной пожар № 22/9 код-855 от 05.04.2008г.


Дата проведения обследований: 30 июнь 2017г.

Исполнитель работ по проведению лесопатологических обследований:

ФИО. Начальник ПХС-3 Чернышевского филиала КГСАУ «Забайкаллесхоз»

Супрун А.В.

Подпись







## Ведомость перечета деревьев назначенных в рубку

## ВРЕМЕННАЯ ПРОБНАЯ ПЛОЩАДЬ №1

Субъект Российской Федерации Забайкальский Край  
Лесничество (лесопарк) Чернышевское Квартал № 23 Выдел 2  
Площадь 30,4 га,  
Номер очага вредных организмов \_\_\_\_\_ Размер пробной площади 0,50 га  
Таксационная характеристика:  
Тип леса РДЦ В-3 Состав 7Л. 3Б. Возраст Л-90 Б-90 Бонитет 4  
Полнота 0,4 Запас на га 110 Возобновление: естественное зарращивание  
Время и причина ослабления лесного насаждения  
В результате лесного пожара. №22/9 от 05.04.2008г.

Тип очага вредных организмов: эпизодический, хронический (подчеркнуть)

Фаза развития очага вредных организмов: начальная, нарастания численности, собственно вспышка, кризис (подчеркнуть)

Состояние лесного насаждения, намечаемые мероприятия: Насаждение вследствие лесного пожара потеряло биологическую устойчивость на92%. Рекомендуемая мероприятие – сплошная санитарная рубка.

К<sub>ср</sub>Л. =4,4

К<sub>ср</sub>Б. =4,5

К.нас.=4,43

Исполнитель работ по проведению лесопатологических обследований:

ФИО Супрун А.В. Подпись 

Дата составления документа 19.12.11г. Телефон. 83026521998

## ВЕДОМОСТЬ ПЕРЕЧЁТА ДЕРЕВЬЕВ оборотная сторона

Порода: лиственница

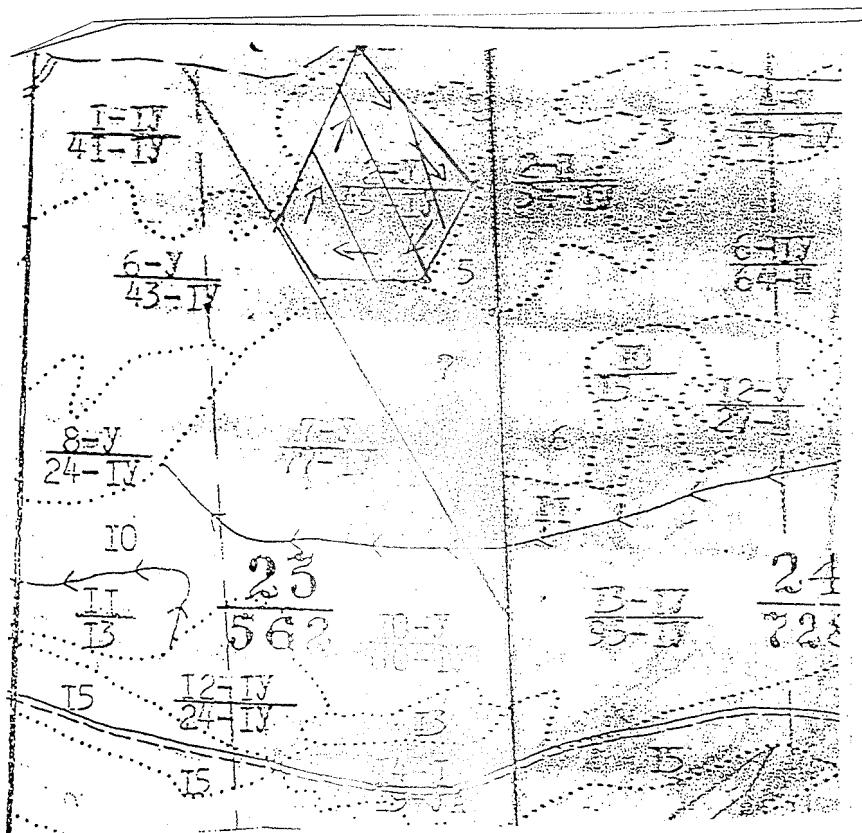
Ступени толщины см	Количество деревьев по категориям состояния, шт.																Всего деревьев по ступеням толщины			
	I		II	III		IV		V		VI			ветровал, бурелом			аварийные деревья			шт.	в т.ч. подлежат рубке, %
				НЗ	З	НЗ	З	НЗ	З	О	НЗ	З	О	НЗ	З	О				
1	2	3	4	5	6	7	8	9	10	11	12	13	14	15	16	17	18	19		
12			7		5		5			2			10				29	76		
16		1	1		1		4			7			10				24	92		
20		1	1		4		13			15			18				52	96		
24			2		6		14			15			12				49	96		
28		1	1		9		3			4			2				20	90		
32		1	1		3		2			1			2				10	80		
Итого, %		2	7		15		22			24			30				184	90		

Порода: берёза

Ступе ни толщи ны см	Количество деревьев по категориям состояния, шт.																Всего деревьев по ступеням толщины			
	I		II	III		IV		V		VI			ветровал, бурелом			аварийные деревья			шт.	в т.ч. подлежат рубке, %
				НЗ	З	НЗ	З	НЗ	З	О	НЗ	З	О	НЗ	З	О				
1	2	3	4	5	6	7	8	9	10	11	12	13	14	15	16	17	18	19		
12		1	1	12		18				9			8				49	93,4		
16				2		2				6			4				14	96,4		
20		1	1	2		5				3			2				14	98,5		
24			1	4		4				8			2				19	95,6		
28			1	1		2				1			2				7	97,8		
Итого, %		2	4	20		30				26			18				103	92		

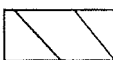

Абрис участка

М 1:10000  
\*(М 1: 25000)




Номер выдела	Ленты (круговой площадки) перечёта				
	№ ленты (площадки)	длина, м	ширина, м	радиус, м	площадь, га
2	1	100	50		0,50

Номера точек	Координаты	Углы линий	Длина, м

Условные обозначения:  - место стрелы  
 - маршрутный ход

Исполнитель работ по проведению лесопатологических обследований:

ФИО Супрун А.В.. Подпись 

Дата составления документа 19.12.1997. Телефон 83026521998