


УТВЕРЖДАЮ:

Министр природных ресурсов
Забайкальского края
А.И. Волков
12 2017г.



**Акт
лесопатологического обследования 328**

лесных насаждений Чернышевское лесничества (лесопарка)

Забайкальский Край (субъект Российской Федерации)

Способ лесопатологического обследования: 1. Визуальный

2. Инструментальный

Место проведения

| Участковое лесничество | Урочище (дача) | Квартал (кварталы) | Выдел (выделы) | Площадь, га |
|------------------------|----------------|--------------------|----------------|-------------|
| чернышевское | колхозные леса | 33 | 1 | 16,4 |
| | | | | |
| | | | | |

Лесопатологическое обследование проведено на общей площади 16,4 га.

2. Инструментальное обследование лесного участка

2.1 Фактическая таксационная характеристика лесного насаждения соответствует (не соответствует) (нужное подчеркнуть) таксационному описанию. Причины несоответствия:
Соответствует.

Ведомость лесных участков с выявленными несоответствиями таксационным описаниям приведена в приложении 1 к Акту.

2.2 Состояние насаждений с нарушенной устойчивостью

с утраченной устойчивостью

Причины повреждения:

лесной пожар 2015г

В том числе: заселено(отработано) стволовыми вредителями

| Вид вредителя | Порода | Встречаемость (% заселённых деревьев) | Степень заселения лесного насаждения (слабая, средняя, сильная) |
|---------------|--------|---------------------------------------|---|
| нет | | | |
| | | | |

Повреждено огнём

| Вид пожара | Порода | Состояние корневых лап | | Состояние корневой шейки | | Подсушивание луба | |
|------------------------|----------|-----------------------------------|--|--|--|--|--|
| | | процент повреждённых огнём корней | процент деревьев с данным повреждением | ожог корневой шейки по окружности (1/4; 2/4;3/4;более 3/4) | процент деревьев с данным повреждением | по окружности (1/4; 2/4;3/4;более 3/4) | процент деревьев с данным повреждением |
| Низовой беглый средняя | Б | | | Более 3/4 | | Более 3/4 | 97% |
| | | | | | | | |
| | | | | | | | |

Поражено болезнями

| Вид болезни | Порода | Встречаемость (% поражённых деревьев) | Степень поражения лесного насаждения (слабая, средняя, сильная) |
|-------------|--------|---------------------------------------|---|
| нет | | | |
| | | | |

2.3. Выборке подлежит 97 % деревьев,

в том числе:

ослабленных ____ % (причины назначения) _____

сильно ослабленных ____ % (причины назначения) _____

усыхающих 10 % (причины назначения) _ ожег корневой шейки более 3/4 _____

свежего сухостоя 16 %,

в том числе: свежего ветровала 28 %

свежего бурелома _____ %

старого ветровала _____ %

в том числе: старого бурелома _____ %

старого сухостоя 43 %

2.4. Полнота лесного насаждения после уборки деревьев, подлежащих рубке, составит _____
Критическая полнота для данной категории лесных насаждений составляет 0,3

ЗАКЛЮЧЕНИЕ

С целью предотвращения негативных процессов или снижения ущерба от их воздействия назначено:

| Участковое лесничество | Урочище (дача) | Квартал | Выдел | Площадь, выдела, га | Вид мероприятия | Площадь, мероприятия, га | Порода | Запас на выдел, кбм | Крайние сроки проведения |
|------------------------|----------------|---------|-------|---------------------|-----------------|--------------------------|--------|---------------------|--------------------------|
| Чернышевское | Колхозные леса | 33 | 1 | 16,4 | ссп | 12,8 | Б | 768 | 2018г |
| | | | | | | | | | |
| | | | | | | | | | |

Ведомость перечета деревьев назначенных в рубку и абрис лесного участка прилагаются (приложение 2 и 3 к Акту)

Меры по обеспечению возобновления: естественное заращивание

Мероприятия, необходимые для предупреждения повреждения или поражения смежных насаждений - планируется проведение лесопатологического обследования.

Сведения для расчёта понижающего коэффициента стоимости древесины:

год образования старого сухостоя: 2016г.

основная причина повреждения древесины: лесной пожар 2015г.

Дата проведения обследований: 14 июня 2017г.

Исполнитель работ по проведению лесопатологических обследований:

ФИО. Начальник ПХС-3 Чернышевского филиала КГСАУ «Забайкаллесхоз»

Супрун А.В.

Подпись 

Ведомость перечета деревьев назначенных в рубку**ВРЕМЕННАЯ ПРОБНАЯ ПЛОЩАДЬ № 1**

Субъект Российской Федерации Забайкальский Край
Лесничество (лесопарк) Чернышевское Квартал № 33 Выдел 1

Площадь 12,8 га.

Номер очага вредных организмов _____ Размер пробной площади 0,25 га

Таксационная характеристика:

Тип леса РТ-В-3 Состав 10Б Возраст Б-60 Бонитет 4

Полнота 0,4 Запас на га 60 Возобновление: естественное зарастивание

Время и причина ослабления лесного насаждения

В результате лесного пожара. весной 2015г.

Тип очага вредных организмов: эпизодический, хронический (подчеркнуть)


Фаза развития очага вредных организмов: начальная, нарастания численности, собственно вспышка, кризис (подчеркнуть)

Состояние лесного насаждения, намечаемые мероприятия: Насаждение вследствие лесного пожара потеряло биологическую устойчивость на 97 Рекомендуемые мероприятие – сплошная санитарная рубка.

К_{ср.Б.} =4,75

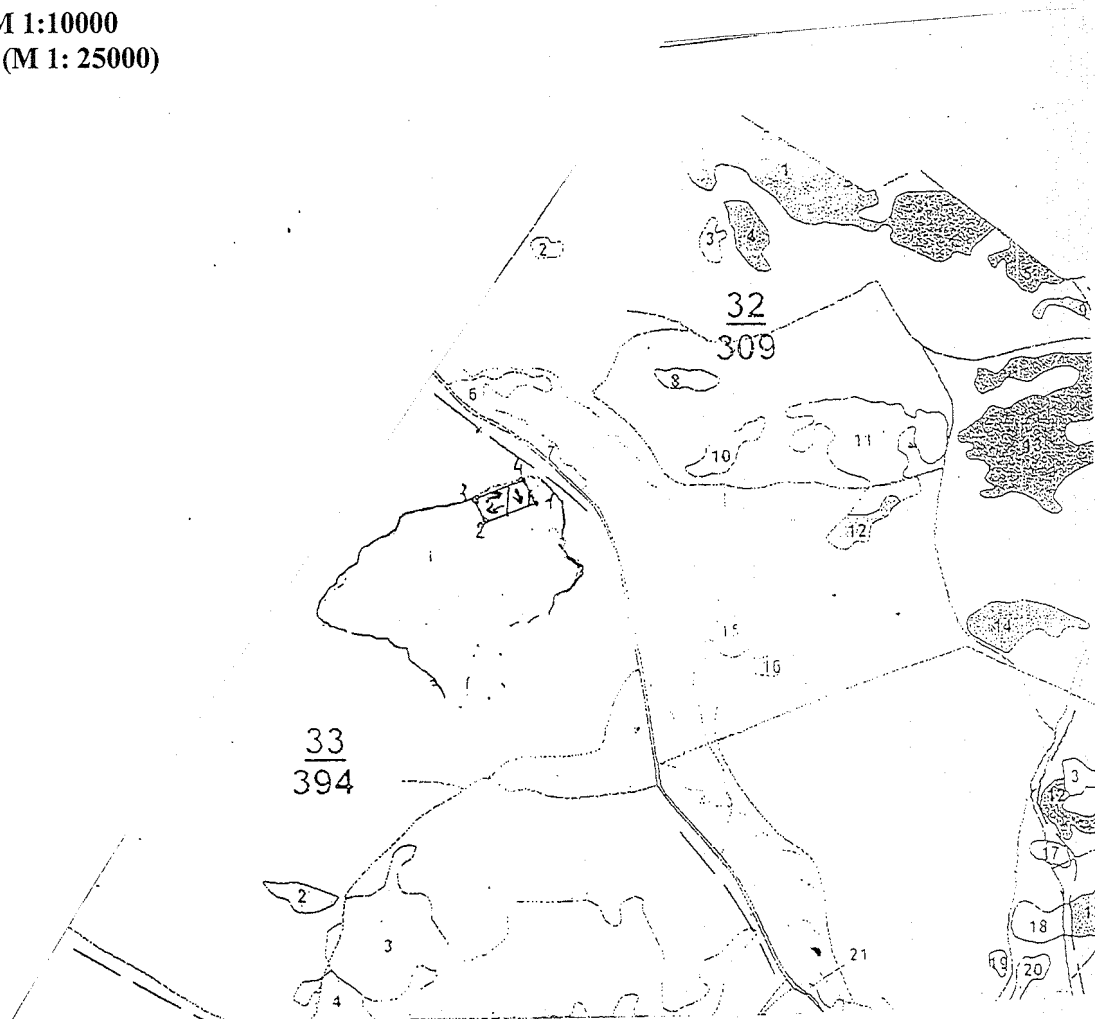
К_{нас.} =4,75

Исполнитель работ по проведению лесопатологических обследований:

ФИО Супрун А.В. Подпись 

Дата составления документа 19.12.17г. Телефон. 83026521998

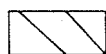
Абрис участка

М 1:10000
*(М 1: 25000)

| Номер выдела | Ленты (круговой площадки) перечёта | | | | |
|--------------|------------------------------------|----------|-----------|-----------|-------------|
| | № ленты (площадки) | длина, м | ширина, м | радиус, м | площадь, га |
| 1 | 1 | 50 | 50 | | 0,25 |
| | | | | | |
| | | | | | |

| Номера точек | Координаты | Румбы линий | Длина, м |
|--------------|------------|-------------|----------|
| | | | |
| | | | |

Условные обозначения:



- место отвода



- маршрутный ход

Исполнитель работ по проведению лесопатологических обследований:

Ф.И.О. Супрун А.В.

Подпись

Дата составления документа 19.12.2017 г.

Телефон 83026521998