


УТВЕРЖДАЮ:

Министр природных ресурсов
Забайкальского края



А.И. Волков

« 15 » 02 2018 г.

АКТ

лесопатологического обследования № 325

лесных насаждений Аргунское лесничества (лесопарка)

Забайкальский край (субъект Российской Федерации)

Способ лесопатологического обследования: 1. Визуальный

2. Инструментальный

Место проведения

Участковое лесничество	Урочище (дача)	Квартал (кварталы)	Выдел (выделы)	Площадь, га
Нерчинско-Заводское	Больше-Зерентуйская дача	37	8	68,0

Лесопатологическое обследование проведено на общей площади 68,0 га.

2. Инструментальное обследование лесного участка.*

2.1. Фактическая таксационная характеристика лесного насаждения соответствует (не соответствует) (нужное подчеркнуть) таксационному описанию. Причины несоответствия:
давность лесоустройства, 1989 года. Лесные пожары.

Ведомость лесных участков с выявленными несоответствиями таксационным описаниям приведена в приложении 1 к Акту.

2.2. Состояние насаждений: **с нарушенной устойчивостью**
с утраченной устойчивостью
причины повреждения: лесной пожар прошлых лет.

Заселено (отработано) стволовыми вредителями:

Вид вредителя	Порода	Встречаемость (% заселённых деревьев)	Степень заселения лесного насаждения (слабая, средняя, сильная)
нет			

Повреждено огнём:

Вид пожара	Порода	Состояние корневых лап		Состояние корневой шейки		Подсушивание луба	
		процент повреждённых огнём корней	процент деревьев с данным повреждением	ожог корневой шейки по окружности (1/4; 2/4; 3/4; более 3/4)	процент деревьев с данным повреждением	по окружности (1/4; 2/4; 3/4; более 3/4)	процент деревьев с данным повреждением
Низовой	Л,Б			более 3/4	100		
беглый							
средний							

Поражено болезнями:

Вид болезни	Порода	Встречаемость (% поражённых деревьев)	Степень поражения лесного насаждения (слабая, средняя, сильная)
нет			

2.3. Выборке подлежит 100 % деревьев,

в том числе:

ослабленных _____ % (причины назначения) _____;

сильно ослабленных _____ % (причины назначения) _____;

усыхающих 54 % (ожог корневой шейки более 3/4);

свежего сухостоя _____ %;

в том числе: свежего ветровала _____ %;

свежего бурелома _____ %;

старого ветровала 6%;

в том числе: старого бурелома _____ %;

старого сухостоя 4%;

аварийных _____ %;

2.4. Полнота лесного насаждения после уборки деревьев, подлежащих рубке, составит -.
Критическая полнота для данной категории лесных насаждений составляет 0,3.

5. ЗАКЛЮЧЕНИЕ

С целью предотвращения негативных процессов или снижения ущерба от их воздействия назначено:

Участковое лесничество	Урочище (дача)	Ква- р- тал	Вы- дел	Площадь, выдела, га	Вид мероп- риятия	Площадь, меропри- ятия, га	По- рода	Запа- с на выде- л, кбм	Крайние сроки проведения
Нерчинско-Заводское	Больше-Зерентуйская дача	37	8	68,0	ССР	4,8	Листве- нница	1200	2017-2018

Ведомость перечета деревьев назначенных в рубку и абрислесного участка прилагаются (приложение 2 и 3 к Акту)

6. Меры по обеспечению возобновления: естественное заращивание.

7. Мероприятия, необходимые для предупреждения повреждения или поражения смежных насаждений:

Проведение лесопатологического обследования.

8. Сведения для расчёта степени повреждения:

год образования старого сухостоя 2013-2014г;

основная причина повреждения древесины: лесной пожар прошлых лет.

Дата проведения обследований 13.08.17г.

Исполнитель работ по проведению лесопатологических обследований:

ФИО Готов В. И. Подпись [подпись]

Ведомость лесных участков с выявленными несоответствиями таксационным описаниям

Источник данных	Год проведения лесосурьейства	Номер квартала	Номер выдела	Площадь выдела, га	Целевое назначение лесов	Категория защитных лесов	Номер лесопатологического выдела	Площадь лесопатологического выдела, га	Таксационная характеристика										Заложено пробных площадей				
									состав	порода	возраст, лет	средняя высота, м	средний диаметр, см	тип леса	тип условий	местопроизрастания	плотота	бонитет	запас, куб. м/га	количество, шт.	общая площадь, га		
ТО	1989	37	8	68,0	экс			-		Л	60	17	18	ЗЛРГ				0,8	2	210	-	-	-
Ф		37	8	68,0	экс		8	4,8	7ЛЗБ+ОС	Л	88	19	22	ЗЛРГ				0,9	2	250	2	0,25	0,25

Примечание:

ГО – таксационные описания

Р- фактическая характеристика лесного насаждения

Исполнитель работ по проведению лесопатологических обследований:


РЮ Гнедов АИ

Подпись

Результаты проведения лесопатологических обследований лесных насаждений за август 2017г.

Субъект Российской Федерации Забайкальский край Лесничество (лесопарк) Аргунское
 Участковое лесничество Нерчинско-Заводское Урочище (лесная дача) Больше-Зерентуйская (Дача)

Номер квартала	Номер выдела	Площадь выдела, га	Целевое назначение лесов	Категория защитных лесов	Номер лесопатологического выдела	Площадь лесопатологического выдела, га	Таксационная характеристика лесного насаждения										Число деревьев на пробе, шт.	Распределение деревьев по категориям состояния, % от запаса										Признаки повреждения деревьев	Доля повреждённых деревьев, %	Причина ослабления, повреждения	Подлёт рубке, %	Назначенные мероприятия					
							состав	попоя	возраст	средняя высота, м	средний диаметр, см	тип леса	полнота	бонитет	запас, куб. м/га	ослабленные		очень ослабленные	усыхающие	свежий сухостой	старый сухостой	свежий ветровал	старый ветровал	свежий бурелом	старый бурелом	аварийные деревья	29						30	31	32	33	34
1	2	8	Л	88*	19	22*	ЗЛРТ	0,9*	2	260	1871	1	8	1	9	1	20	21	22	23	24	25	26	27	28	29	30	31	32	33	34	ССР	4,8				
37	8	68,0	экс	88*	19	22*	Л	88*	19	22*	7ЛЗБ+ОС	0,9*	2	260	1871	1	8	1	9	1	20	21	22	23	24	25	26	27	28	29	30	31	32	33	34	ССР	4,8

Показатели, не соответствующие таксационному описанию отмечаются «*»
 Исполнитель работ по проведению лесопатологических обследований: ФИО Григорьев А.И. Подпись 

Дата составления документа: 12.08.18 телефон _____

Ведомость перечета деревьев назначенных в рубку


ВРЕМЕННАЯ ПРОБНАЯ ПЛОЩАДЬ № 1

Субъект Российской Федерации Забайкальский край
 Лесничество(лесопарк) Аргунское(Б-Зерентуй) Квартал 37Выдел22
 Площадь 4,8 га,
 Номер очага вредных организмов - Размер пробной площади 0,25
 Таксационная характеристика:
 Тип леса ЗЛРТ Состав 7ЛЗБ+ОС Возраст 88 Бонитет 2
 Полнота 0,9 Запас на га 250 Возобновление: естественное возобновление.
 Время и причина ослабления лесного насаждения: лесной пожар прошлых лет.

Тип очага вредных организмов: эпизодический, хронический (подчеркнуть)
 Фаза развития очага вредных организмов: начальная, нарастания численности, собственно вспышка, кризис (подчеркнуть)
 Состояние лесного насаждения, намечаемые мероприятия: насаждение
потеряла биологическую устойчивость на 100 %. Планируемое мероприятие : сплошная санитарная рубка.

БКср-4,3
 ЛКср-4,5
 Кнас-4,4

Исполнитель работ по проведению лесопатологического обследования:

ФИО Глогов. АН Подпись 

Дата составления документа 13.08.17 Телефон .

ВЕДОМОСТЬ ПЕРЕЧЕТА ДЕРЕВЬЕВ

Порода: Береза

Ступени толщины см	Количество деревьев по категориям состояния, шт.																Всего деревьев по ступеням толщины	
	I	II	III	IV		V		VI			ветровал, бурелом			аварийные деревья			шт.	в т.ч. подлежат рубке, %
				НЗ	З	НЗ	З	НЗ	З	О	НЗ	З	О	НЗ	З	О		
1	2	3	4	5	6	7	8	9	10	11	12	13	14	15	16	17	18	19
8				51				23			2						76	100
12				42				24			20						86	100
16				60				34			15						109	100
20				61				39			13						113	100
24				39				18			5						62	100
28																		
32																		
Итого, %				57				31			12						446	100

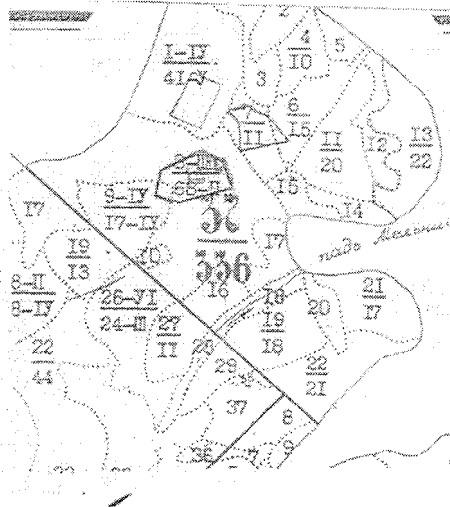
Порода: лиственница

Ступени толщины см	Количество деревьев по категориям состояния, шт.																Всего деревьев по ступеням толщины	
	I	II	III	IV		V		VI			ветровал, бурелом			аварийные деревья			шт.	в т.ч. подлеж ат рубке, %
				НЗ	З	НЗ	З	НЗ	З	О	НЗ	З	О	НЗ	З	О		
1	2	3	4	5	6	7	8	9	10	11	12	13	14	15	16	17	18	19
8				100				110									210	100
12				170				150									320	100
16				160				170									330	100
20				150				145									295	100
24				140				130									270	100
28																		100
Итого, %				51				49									1425	100

Абрис участка

М 1:10000

*(М 1:25000)



Номер выдела	Ленты (круговой площадки) перечёта				
	№ ленты (площадки)	длина, м	ширина, м	радиус, м	площадь, га
8	18	Сплошной перечет			1,0

Номера точек	Координаты	Румбы линий	Длина, м

Условные обозначения

Исполнитель работ по проведению лесопатологических обследований:

ФИО Григорьев А.И. Подпись [подпись]Дата составления документа 13.08.17 Телефон _____