


УТВЕРЖДАЮ:



**Акт**  
**лесопатологического обследования 223**

лесных насаждений Чернышевское лесничества (лесопарка)  
Забайкальский Край (субъект Российской Федерации)

Способ лесопатологического обследования: 1. Визуальный

2. Инструментальный

**Место проведения**

Участковое лесничество	Урочище (дача)	Квартал (кварталы)	Выдел (выделы)	Площадь, га
чернышевское	поперечный	113	48	31

Лесопатологическое обследование проведено на общей площади 22,1 га.

## 2. Инструментальное обследование лесного участка

1.2 Фактическая таксационная характеристика лесного насаждения соответствует (не соответствует) (нужное подчеркнуть) таксационному описанию. Причины несоответствия: Соответствует.

Ведомость лесных участков с выявленными несоответствиями таксационным описаниям приведена в приложении 1 к Акту.

2.2 Состояние насаждений с нарушенной устойчивостью

с утраченной устойчивостью

Причины повреждения:

лесной пожар № 50/29 от 21.05.2016г.

В том числе: заселено(отработано) стволовыми вредителями

Вид вредителя	Порода	Встречаемость (% заселённых деревьев)	Степень заселения лесного насаждения (слабая, средняя, сильная)
нет			

Повреждено огнём

Вид пожара	Порода	Состояние корневых лап		Состояние корневой шейки		Подсушивание луба	
		процент повреждённых огнём корней	процент деревьев с данным повреждением	ожог корневой шейки по окружности (1/4; 2/4;3/4;более 3/4)	процент деревьев с данным повреждением	по окружности (1/4; 2/4;3/4;более 3/4)	процент деревьев с данным повреждением
Низовой беглый сильная	Б			Более 3/4		Более 3/4	100%
	Ос			Более 3/4		Более 3/4	100%
	+Л			Более 3/4		Более 3/4	100%

Поражено болезнями

Вид болезни	Порода	Встречаемость (% поражённых деревьев)	Степень поражения лесного насаждения (слабая, средняя, сильная)
нет			

3. Выборке подлежит 100 % деревьев,

в том числе:

ослабленных \_\_\_\_ % (причины назначения) \_\_\_\_\_

сильно ослабленных \_\_\_\_ % (причины назначения) \_\_\_\_

усыхающих 52 % (причины назначения) ожог корневой шейки более 3/4

свежего сухостоя 48 %,

в том числе: свежего ветровала \_\_\_\_\_ %

свежего бурелома \_\_\_\_\_ %

старого ветровала \_\_\_\_\_ %

в том числе: старого бурелома \_\_\_\_\_ %

старого сухостоя \_\_\_\_\_ %

4. Полнота лесного насаждения после уборки деревьев, подлежащих рубке, составит \_\_\_\_\_  
Критическая полнота для данной категории лесных насаждений составляет 0,3

#### ЗАКЛЮЧЕНИЕ

С целью предотвращения негативных процессов или снижения ущерба от их воздействия назначено:

Участковое лесничество	Урочище (дача)	Квартал	Выдел	Площадь, выдела, га	Вид мероприятия	Площадь, мероприятия, га	Порода	Запас на выдел, кбм	Крайние сроки проведения
чернышевское	поперечный	113	48	31	ссп	22,1	Б	442	2018г
							ос	218	
							+Л	2,7	

Ведомость перечета деревьев назначенных в рубку и абрис лесного участка прилагаются (приложение 2 и 3 к Акту)

Меры по обеспечению возобновления: естественное зарастивание

Мероприятия, необходимые для предупреждения повреждения или поражения смежных насаждений - планируется проведение лесопатологического обследования.

Сведения для расчёта понижающего коэффициента стоимости древесины:

год образования старого сухостоя: 2017г.

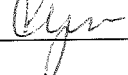
основная причина повреждения древесины: лесной пожар № 50/29 от 21.05.2016г.

Дата проведения обследований: 07.08 2017г.

Исполнитель работ по проведению лесопатологических обследований:

ФИО. Начальник ПХС-3 Чернышевского филиала КГСАУ «Забайкаллесхоз»

Супрун А.В.


Подпись 

### Ведомость лесных участков с выявленными несоответствиями таксационным описаниям

Источник данных	Год проведения лесосурьейства	Номер квартала	Номер выдела	Площадь выдела, га	Целевое назначение лесов	Категория защитных лесов	Номер лесопатологического выдела	Площадь лесопатологического выдела, га	Таксационная характеристика										Заложено пробных площадей					
									состав	порода	возраст, лет	средняя высота, м	средний диаметр, см	тип леса	ТУМ	плотота	бонитет	запас, км/га	количество, шт.	общая площадь, га				
ТО	1988	113	48	31	э	-	48	31	7Б3ос+л	Б-ос	20-20	6-6	4-4	РТР	В-3	0,4	4	20						
Ф		113	48	31	э	-	48	22,1	7Б3ос+л	Б	45	13	12	РТР	В-3	0,4	4	30		1		0,5		
										ос	45	16	12	РТР	В-3	0,4	4							

ТО – таксационные описания  
Ф- фактическая характеристика лесного насаждения

Исполнитель работ по проведению лесопатологических обследований:

ФИО Сулрун А.В. Подпись 

**Результаты проведения лесопатологических обследований лесных насаждений за август – 2017 г.**  
(месяц)

Субъект Российской Федерации Забайкальский Край Лесничество (лесопарк) Чернышевское лесничество  
Участковое лесничество Чернышевское Урочище (лесная дача) Поперечный

Номер квартала	Номер выдела	Площадь выдела, га	Целевое назначение лесов	Категория защитных лесов	Номер лесопатологического выдела	Площадь лесопатологического выдела, га	Таксационная характеристика лесного насаждения										Число деревьев на пробе, шт.	Распределение деревьев по категориям состояния, % от запаса										Признаки повреждения деревьев	Доля повреждённых деревьев, %	Причина ослабления, повреждения	Подлежит рубке, %	Рекомендуемые мероприятия		
							состав	возраст	средняя высота, м	средний диаметр, см	тип леса	плотота	гонитет	запас, куб. м/га	без признаков ослабления	ослабленные		сильно ослабленные	убыхающие	свежий сухостой	старый сухостой	свежий ветровал	старый ветровал	свежий бурелом	старый бурелом	аварийные деревья	вид					площадь, га		
1	2	7			8	9	10	11	12	13	14	15	16	17	18	19	20	21	22	23	24	25	26	27	28	29	30	31	32	33	34			
113	48	22,1	С		7	Б	45	13	12	РГР	0,4	4	30	183			55	45							314	100	834	100	С	22,1				
					3	ос	45	16	12	В-3				43			40	60							314	100		100	С					
					+	л	45	13	12					1			100								314	100		100	Р					
														227			51	49							326	100		100						

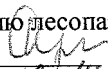
Примечание: Показатели, не соответствующие таксационному описанию работ по проведению лесопатологических обследований, отмечаются «\*». Исполнитель работ И.И. И.И. Телефон 8 30 265 2 19 98  
ФИО Супрун А.В. Подпись И.И. И.И. Дата составления документа 19.08.2017

**Ведомость перечета деревьев назначенных в рубку****ВРЕМЕННАЯ ПРОБНАЯ ПЛОЩАДЬ № 1**

Субъект Российской Федерации Забайкальский Край  
Лесничество (лесопарк) Чернышевское Квартал № 113 Выдел 48  
Площадь 22,1 га,  
Номер очага вредных организмов \_\_\_\_\_ Размер пробной площади 0,5 га  
Таксационная характеристика:  
Тип леса РТР В-3 Состав 7Б 3ос. Возраст Б - 45 ос- 45 +Л-45 Бонитет 4  
Полнота 0,4 Запас на га. 30 Возобновление: естественное зарастивание  
Время и причина ослабления лесного насаждения  
В результате лесного пожара. №50/29 от 21.05. 2016г.

Тип очага вредных организмов: эпизодический, хронический (подчеркнуть)  
Фаза развития очага вредных организмов: начальная, нарастания численности, собственно вспышка, кризис (подчеркнуть)  
Состояние лесного насаждения, намечаемые мероприятия: Насаждение вследствие лесного пожара потеряло биологическую устойчивость на 100%. Рекомендуемое мероприятие – сплошная санитарная рубка.

К<sub>ср</sub> Б. =4,45  
К<sub>ср</sub>.Ос. =4,6  
К.нас.=4,5

Исполнитель работ по проведению лесопатологических обследований:  
ФИО Супрун А.В. . Подпись   
Дата составления документа 19.12.17г. Телефон. 83026521998



Порода: Лиственница

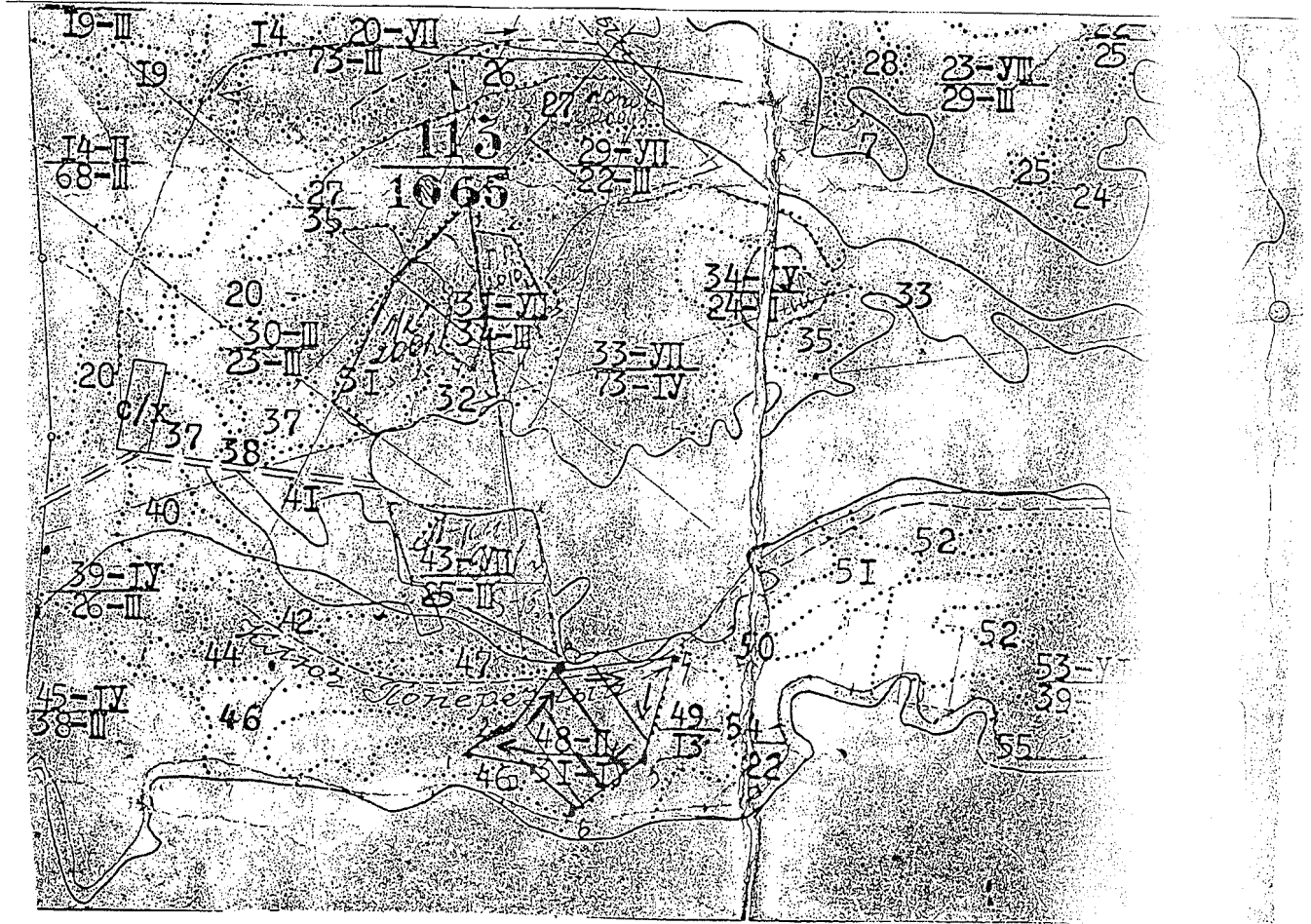
Ступени толщины см	Количество деревьев по категориям состояния, шт.																Всего деревьев по ступеням толщины		
	I	II	III	IV		V		VI			ветровал, бурелом			аварийные деревья			шт.	в т.ч. подлежат рубке, %	
				НЗ	З	НЗ	З	НЗ	З	О	НЗ	З	О	НЗ	З	О			
1	2	3	4	5	6	7	8	9	10	11	12	13	14	15	16	17	18	19	
12				1														1	100
Итого, %				100														1	100

Примечание: НЗ - незаселенное, З - заселенное, О - отработанное вредителями.





Абрис участка


M 1:10000  
\*(M: 25000)



Номер выдела	Ленты (круговой площадки) перечёта				
	№ ленты (площадки)	длина, м	ширина, м	радиус, м	
48	1	100	50		0,5

Номера точек	Координаты	Румбы линий	Длина

Условные обозначения:  - место отвода  - маршрут

Исполнитель работ по проведению лесопатологических обследований:  
 ФИО Супрун А. В. Подпись   
 Дата составления документа 19.12.2018 г. Телефон 83026521998