


УТВЕРЖДАЮ:



Акт лесопатологического обследования 322

лесных насаждений Чернышевское лесничества (лесопарка)
Забайкальский Край (субъект Российской Федерации)

Способ лесопатологического обследования: 1. Визуальный

2. Инструментальный

Место проведения

Участковое лесничество	Урочище (дача)	Квартал (кварталы)	Выдел (выделы)	Площадь, га
Чернышевское	Икшица	114	6	35

Лесопатологическое обследование проведено на общей площади 35 га.

2. Инструментальное обследование лесного участка

1.2 Фактическая таксационная характеристика лесного насаждения соответствует (не соответствует) (нужное подчеркнуть) таксационному описанию. Причины несоответствия:

Соответствует.

Ведомость лесных участков с выявленными несоответствиями таксационным описаниям приведена в приложении 1 к Акту.

2.2 Состояние насаждений с нарушенной устойчивостью

с утраченной устойчивостью

Причины повреждения:

лесной пожар № 102/11 от 12.05.2015г.

В том числе: заселено(отработано) стволовыми вредителями

Вид вредителя	Порода	Встречаемость (% заселённых деревьев)	Степень заселения лесного насаждения (слабая, средняя, сильная)
нет			

Повреждено огнём

Вид пожара	Порода	Состояние корневых лап		Состояние корневой шейки		Подсушивание луба	
		процент повреждённых огнём корней	процент деревьев с данным повреждением	ожог корневой шейки по окружности (1/4; 2/4;3/4;более 3/4)	процент деревьев с данным повреждением	по окружности (1/4; 2/4;3/4;более 3/4)	процент деревьев с данным повреждением
Низовой беглый средняя	Б			Более 3/4		Более 3/4	100%
Код 854	Ос			Более 3/4		Более 3/4	100%
	Л			Более 3/4		Более 3/4	100%

Поражено болезнями

Вид болезни	Порода	Встречаемость (% поражённых деревьев)	Степень поражения лесного насаждения (слабая, средняя, сильная)
нет			

2.3. Выборке подлежит 100% деревьев,

в том числе:

ослабленных ____ % (причины назначения) _____

сильно ослабленных 9 % (причины назначения) ожог корневой шейки более 3/4

усыхающих 14 % (причины назначения) _

свежего сухостоя 22 %,

в том числе: свежего ветровала 14 %

свежего бурелома ____ %

старого ветровала ____ %

в том числе: старого бурелома ____ %

старого сухостоя 41 %

2.4. Полнота лесного насаждения после уборки деревьев, подлежащих рубке, составит ____
Критическая полнота для данной категории лесных насаждений составляет 0,3

ЗАКЛЮЧЕНИЕ

С целью предотвращения негативных процессов или снижения ущерба от их воздействия назначено:

Участковое лесничество	Урочище (дача)	Квартал	Выдел	Площадь, выдела, га	Вид мероприятия	Площадь, мероприятия, га	Порода	Запас на выдел, кбм	Крайние сроки проведения
Чернышевское	Икшица	114	6	35	ссп	15,3	Б	979	2018г
							Ос	122	
							Л	122	

Ведомость перечета деревьев назначенных в рубку и абрис лесного участка прилагаются (приложение 2 и 3 к Акту)

Меры по обеспечению возобновления: естественное заращивание

Мероприятия, необходимые для предупреждения повреждения или поражения смежных насаждений - планируется проведение лесопатологического обследования.

Сведения для расчёта понижающего коэффициента стоимости древесины:

год образования старого сухостоя: 2016г.

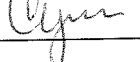
основная причина повреждения древесины; лесной пожар №102/11 от 12.05.2015г.

Дата проведения обследований: 25 июля 2017г.

Исполнитель работ по проведению лесопатологических обследований:

ФИО. Начальник ПХС-3 Чернышевского филиала КГСАУ «Забайкаллесхоз»

Супрун А.В.

Подпись 

Ведомость перечета деревьев назначенных в рубкуВРЕМЕННАЯ ПРОБНАЯ ПЛОЩАДЬ № 1

Субъект Российской Федерации Забайкальский Край
Лесничество (лесопарк) Чернышевское. Квартал 114 Выдел 6

Площадь 15,3 га,Номер очага вредных организмов Размер пробной площади 0,5 га

Таксационная характеристика:

Тип леса РТР В-3 Состав 8Б.1Ос.1Л Возраст Б-35 Ос-35 Л-35 Бонитет 3Полнота 0,7 Запас на га 80 Возобновление: естественное зарастивание

Время и причина ослабления лесного насаждения

В результате лесного пожара №102/11 от 12.05.2015г.

Тип очага вредных организмов: эпизодический, хронический (подчеркнуть)

Фаза развития очага вредных организмов: начальная, нарастания численности, собственно вспышка, кризис (подчеркнуть)

Состояние лесного насаждения, намечаемые мероприятия: Насаждение вследствие лесного пожара потеряло биологическую устойчивость на 100%. Рекомендуемые мероприятия – сплошная санитарная рубка.K_{срБ.}=4,39K_{срОс.} =5K_{срЛ} =4,39K_{нас.} =4,45

Исполнитель работ по проведению лесопатологических обследований:

ФИО Супрун А.В.Подпись Дата составления документа 19.12.2017г. Телефон. 83026521998

ВЕДОМОСТЬ ПЕРЕЧЁТА ДЕРЕВЬЕВ

оборотная сторона

Порода: берёза

Ступени толщины см	Количество деревьев по категориям состояния, шт.																Всего деревьев по ступеням толщины		
	I		II	III	IV		V		VI			ветровал, бурелом			аварийные деревья			шт.	в т.ч. подлежат рубке, %
				НЗ	З	НЗ	З	НЗ	З	О	НЗ	З	О	НЗ	З	О			
1	2	3	4	5	6	7	8	9	10	11	12	13	14	15	16	17	18	19	
8			20	30		34				47			18				149	86	
12			8	12		18				47			16				101	92	
16			3	6		15				39			12				75	96	
20			4	10		13				10			10				47	92	
Итого, %			9	16		21				39			15				372	100	

Порода: осина

Ступе ни толщи ны см	Количество деревьев по категориям состояния, шт.																Всего деревьев по ступеням толщины	
	I	II	III	IV		V		VI			ветровал, бурелом			аварийные деревья			шт.	в т.ч. подлежат рубке, %
				НЗ	З	НЗ	З	НЗ	З	О	НЗ	З	О	НЗ	З	О		
1	2	3	4	5	6	7	8	9	10	11	12	13	14	15	16	17	18	19
12										10			2				12	100
16										3			2				5	100
20										3			1				4	100
24										1			1				2	100
Итого, , %										74			26				23	100

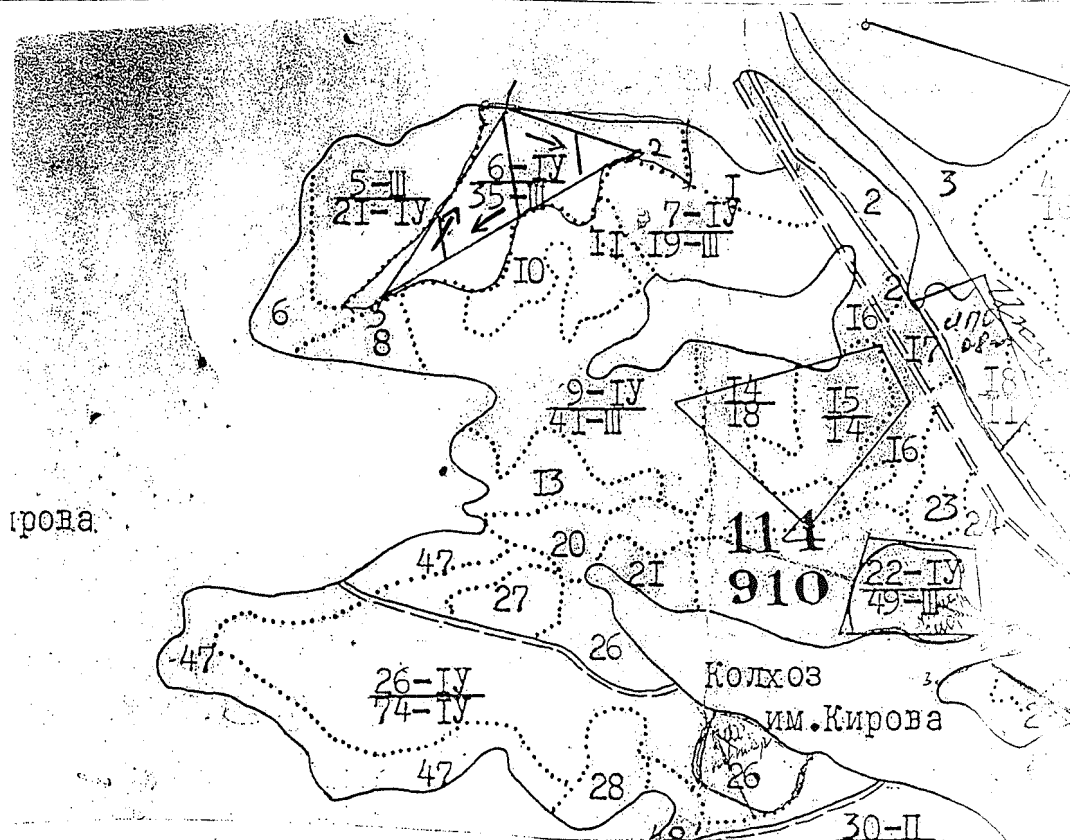
Порода: лиственница

Ступен и толщи ны см	Количество деревьев по категориям состояния, шт.																Всего деревьев по ступеням толщины	
	I	II	III	IV		V		VI			ветровал, бурелом			аварийные деревья			шт.	в т.ч. подлежат рубке, %
				НЗ	З	НЗ	З	НЗ	З	О	НЗ	З	О	НЗ	З	О		
1	2	3	4	5	6	7	8	9	10	11	12	13	14	15	16	17	18	19
8			2	4		8				16							30	93
12			3	6		14				9							32	91
16			1	1		2				4							8	87
Итого, %			9	16		34				41							70	100

Примечание: НЗ - незаселенное, З - заселенное, О - отработанное вредителями.

Абрис участка

М 1:10000
*(М: 25000)



Че

Номер выдела	Ленты (круговой площадки) перечёта				площадь, га
	№ ленты (площадки)	длина, м	ширина, м	радиус, м	
6	1	100	50		

Номера точек	Координаты	Румбы линий	Длина, м

Условные обозначения:



- место отвода



- маршрутный ход

Исполнитель работ по проведению лесопатологических обследований:

Ф.И.О. Супрун А. В. Подпись

Дата составления документа 19.12.2017г. Телефон 83026521998