


УТВЕРЖДАЮ:
Министр природных ресурсов
Забайкальского края
А.И. Волков
2017г.



АКТ
лесопатологического обследования 317

лесных насаждений Чернышевского лесничества (лесопарка)

Забайкальский край(субъект Российской Федерации)

Способ лесопатологического обследования: 1. Визуальный

2. Инструментальный

Место проведения

Участковое лесничество	Урочище (дача)	Квартал (кварталы)	Выдел (выделы)	Площадь, га
Букачачинское	Горбица	351	24	21,0

Лесопатологическое обследование проведено на общей площади 21,0 га.

2. Инструментальное обследование лесного участка

1.2 Фактическая таксационная характеристика лесного насаждения соответствует (**не соответствует**) (нужное подчеркнуть) таксационному описанию. Причины несоответствия: давность лесоустройства (1988 г.).

Ведомость лесных участков с выявленными несоответствиями таксационным описаниям приведена в приложении 1 к Акту.

2.2 Состояние насаждений: с нарушенной устойчивостью
с утраченной устойчивостью

причины повреждения: лесной пожар № 61/7 от 04.05.2007 года (беглый низовой средней интенсивности).

В том числе:

заселено (отработано) стволовыми вредителями

Вид вредителя	Порода	Встречаемость (% заселённых деревьев)	Степень заселения лесного насаждения (слабая, средняя, сильная)
нет			

Повреждено огнём

Вид пожара	Порода	Состояние корневых лап		Состояние корневой шейки		Подсушивание луба	
		процент повреждённых огнём корней	процент деревьев с данным повреждением	ожог корневой шейки по окружности (1/4; 2/4; 3/4; более 3/4)	процент деревьев с данным повреждением	по окружности (1/4; 2/4; 3/4; более 3/4)	процент деревьев с данным повреждением
Беглый, низовой средний	Лист-ца	100	100	Более 3/4	100	Более 3/4	100
	Берёза	100	100	Более 3/4	100	Более 3/4	100

Поражено болезнями

Вид болезни	Порода	Встречаемость (% поражённых деревьев)	Степень поражения лесного насаждения (слабая, средняя, сильная)
Нет			

Ведомость лесных участков с выявленными несоответствиями таксационным описаниям

Источник данных	Год проведения лесосурейств	Номер квартала	Номер выдела	Площадь выдела, га	Целевое назначение лесов	Категория защитных лесов	Номер лесопатологического выдела	Площадь лесопатологического выдела, га	Таксационная характеристика										Заложено пробных площадей	
									состав	порода	возраст, лет	средняя высота, м	средний диаметр, см	тип леса	ТУМ	полнота	бонитет	запас, куб/га	количество, шт.	общая площадь, га
ТО	1988	351	24	21,0	Экспл. леса	пром. потреб.	24	7,1	8Л2Б+Ос	Л	100	18	18	РДД	В2	0,4	4	110	1	0,5
											50	14	14							
Ф	1988	351	24	21,0	Экспл. леса	пром. потреб.	24	7,1	9Л1Б	Л	120	20	20	РДД	В2	0,3	4	96	1	0,5
									70	16	16									

ТО – таксационные описания
Ф- фактическая характеристика лесного насаждения

Исполнитель работ по проведению лесопатологических обследований:

ФИО Сулрун А.В. Подпись 1 

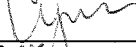
Ведомость перечета деревьев назначенных в рубку**ВРЕМЕННАЯ ПРОБНАЯ ПЛОЩАДЬ № 1**

Субъект Российской Федерации Забайкальский край
 Лесничество (лесопарк) Чернышевское Участкового лесничества Букачачинского Квартал-351
 Выдел-24
 Площадь 7,1 га,
 Номер очага вредных организмов _____ - _____
 Размер пробной площади: 1/0,5 га
 Таксационная характеристика:
 Тип леса РДД Состав 9Л1Б Возраст 120/70 Бонитет -4
 Полнота 0,3 Запас на га 96 мз Возобновление Е.З.
 Время и причина ослабления лесного насаждения: лесной пожар № 61/7 от 04.05. 2007 года.

Тип очага вредных организмов: эпизодический, хронический (подчеркнуть)
 Фаза развития очага вредных организмов: начальная, нарастания численности, собственно вспышка, кризис (подчеркнуть)
 Состояние лесного насаждения, намечаемые мероприятия: насаждение потеряло биологическую устойчивость. Планируется: сплошная санитарная рубка.

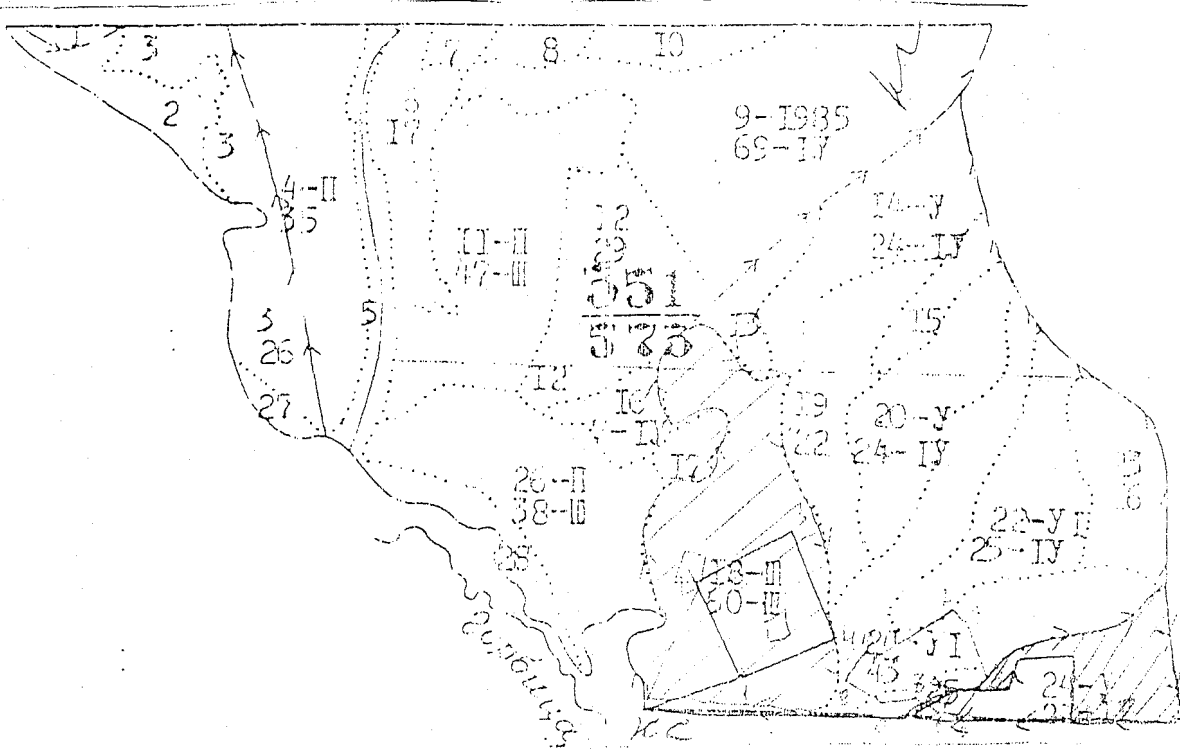
$K_{cp} Л = 4,9$
 $K_{cp} Б = 4,2$
 $K_{нас} = 4,83$

Исполнитель работ по проведению лесопатологических обследований:

ФИО Супрун А.В. Подпись/  /
 Дата составления документа 19.12.2017г. Телефон 8-302-65-2-19-98

Абрис участка

M 1: 10000
*(M 1:25000)



Номер выдела	Ленты (круговой площадки) перече́та				
	№ ленты (площадки)	длина, м	ширина, м	радиус, м	площадь, га
24	1	100	50		0,5

Номера точек	Координаты	Румбы линий	Длины

Условные обозначения:

- Обследуемый участок

- Лента перече́т

Исполнитель работ по проведению лесопатологических обследований:

ФИО Супрун А.В.

Дата составления документа: _____

Подпись

телефон

Супрун
8-302-65-2-19-98