

УТВЕРЖДАЮ:

УТВЕРЖДАЮ:

Министр природных ресурсов  
Забайкальского края

А.И. Волков

« 22 » 12 2017г.



**Акт**  
**лесопатологического обследования 315**  
лесных насаждений Чернышевского лесничество (лесопарка)  
Забайкальский край(субъект Российской Федерации)

Способ лесопатологического обследования: 1. Визуальный

2. Инструментальный

Место проведения

Участковое лесничество	Урочище (дача)	Квартал (кварталы)	Выдел (выделы)	Площадь, га
Букачачинское	Ветошная	462	10	30,0

Лесопатологическое обследование проведено на общей площади 30,0 га.

## 2. Инструментальное обследование лесного участка

1.2 Фактическая таксационная характеристика лесного насаждения соответствует (не соответствует) (нужное подчеркнуть) таксационному описанию. Причины несоответствия: давность лесоустройства (1988 г.).

Ведомость лесных участков с выявленными несоответствиями таксационным описаниям приведена в приложении 1 к Акту.

2. Состояние насаждений: с нарушенной устойчивостью   
с утраченной устойчивостью

причины повреждения: лесной пожар 30/7 от 06.04.2014г

В том числе:

заселено (отработано) стволовыми вредителями

Вид вредителя	Порода	Встречаемость (% заселённых деревьев)	Степень заселения лесного насаждения (слабая, средняя, сильная)
нет			

Повреждено огнём

Вид пожара	Порода	Состояние корневых лап		Состояние корневой шейки		Подсушивание луба	
		процент повреждённых огнём корней	процент деревьев с данным повреждением	ожог корневой шейки по окружности (1/4; 2/4; 3/4; более 3/4)	процент деревьев с данным повреждением	по окружности (1/4; 2/4; 3/4; более 3/4)	процент деревьев с данным повреждением
Беглый низовой, средний	Лист-ца	100	100	Более 3/4	100	Более 3/4	100
	Берёза	100	100	Более 3/4	100	Более 3/4	100

Поражено болезнями

Вид болезни	Порода	Встречаемость (% поражённых деревьев)	Степень поражения лесного насаждения (слабая, средняя, сильная)
Нет			

2.3 Выборке подлежит 100 % деревьев,

в том числе:

ослабленных     % (причины назначения)    

сильно ослабленных     % (причины назначения)



**Ведомость лесных участков с выявленными несоответствиями таксационным описаниям**

Источник данных	Год проведения лесосурьейства	Номер квартала	Номер выдела	Площадь выдела, га	Целевое назначение лесов	Категория защитных лесов	Номер лесопатологического выдела	Площадь лесопатологического выдела, га	Таксационная характеристика										Заложено пробных площадей		
									состав	порода	возраст, лет	средняя высота, м	средний диаметр, см	тип леса	ТУМ	полнота	бонитет	запас, км/га	количество, шт.	общая площадь, га	
ТО	1988	462	10	30,0	Экспл. леса	Местного потреблен.	10	16,0		8Л2Б	Л	80	16	18	РДД	В2	0,3	4	70	1	0,5
											Б	40	13	16							
Ф		462	10	30,0			10	16,0		6Л2Б	Л	100	18	20	РДД	В2	0,2	4	56	1	0,5
											Б	60	15	18							

ТО – таксационные описания  
Ф- фактическая характеристика лесного насаждения

Исполнитель работ по проведению лесопатологических обследований:

ФИО Супрун А.В. \_\_\_\_\_ Подпись /  /



## Ведомость перечета деревьев назначенных в рубку

### ВРЕМЕННАЯ ПРОБНАЯ ПЛОЩАДЬ № 1

Субъект Российской Федерации Забайкальский край  
Лесничество (лесопарк) Букачачинское Квартал-462 Выдел-10  
Площадь 16,0га,  
Номер очага вредных организмов  
Размер пробной площади: 1/0,5 га  
Таксационная характеристика:  
Тип леса РДД Состав 8Л2Б Возраст 100/60 Бонитет -4  
Полнота 0,3 Запас на га 56 Возобновление Е.З.  
Время и причина ослабления лесного насаждения : лесной пожар № 30/7 06.04.2014 года.


Тип очага вредных организмов: эпизодический, хронический (подчеркнуть)  
Фаза развития очага вредных организмов: начальная, нарастания численности, собственно вспышка, кризис (подчеркнуть)  
Состояние лесного насаждения, намечаемые мероприятия: насаждение потеряло биологическую устойчивость на 100 %. Планируется мероприятие: сплошная санитарная рубка.

$K_{cp} Л = 4,9$   
 $K_{cp} Б = 4,9$   
 $K_{нас} = 4,9$

Исполнитель работ по проведению лесопатологических обследований:

ФИО Супрун А.В.

Подпись/



Дата составления документа

19.12.2017г.

Телефон 8-302-65-2-19-98

ВЕДОМОСТЬ ПЕРЕЧЁТА ДЕРЕВЬЕВ

Порода: Лиственница

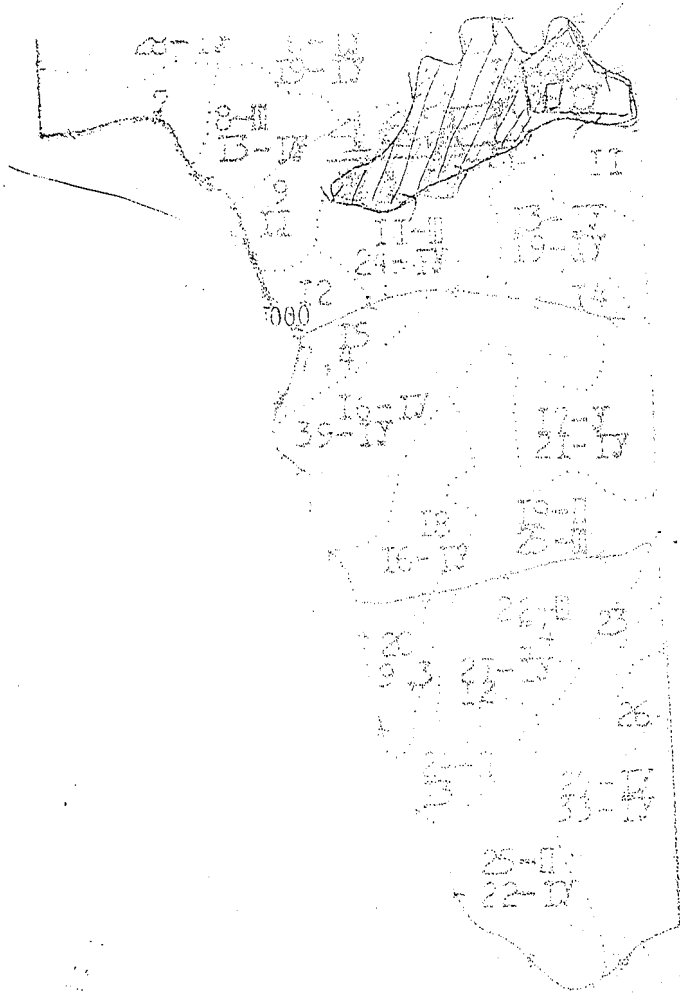
Ступени толщины см	Количество деревьев по категориям состояния, шт.																Всего деревьев по ступеням толщины		
	I	II	III	IV		V		VI			ветровал, бурелом			аварийные деревья			шт.	в т.ч. подл ежат рубк е, %	
				НЗ	З	НЗ	З	НЗ	З	О	НЗ	З	О	НЗ	З	О			
1	2	3	4	5	6	7	8	9	10	11	12	13	14	15	16	17	18	19	
12								3		36								39	16
16								6		88								94	40
20								5		49								54	23
24								4		47								51	21
Итого, %								8		92								238	100

Порода: Берёза.

Ступени толщины см	Количество деревьев по категориям состояния, шт.																Всего деревьев по ступеням толщины		
	I	II	III	IV		V		VI			ветровал, бурелом			аварийные деревья			шт.	в т.ч. подлежат рубке, %	
				НЗ	З	НЗ	З	НЗ	З	О	НЗ	З	О	НЗ	З	О			
1	2	3	4	5	6	7	8	9	10	11	12	13	14	15	16	17	18	19	
12								1		17								18	23
16								4		35								39	53
20								5		12								17	24
Итого, %								14		86								74	100

Абрис участка

M 1: 10000  
\*(M 1:25000)




Номер выдела	Ленты (круговой площадки) перече́та				площадь га
	№ ленты (площадки)	длина м	ширина м	радиус	
10	1	100	50		0,5

Номера точек	Координаты	Румбы линий	Длина, м

Условные обозначения:

- Обследуемый участок
- Лента перечет

Исполнитель работ по проведению лесопатологических обследований:  
 ФИО Супрун А.В.  
 Дата составления документа: 19.12.2014г.

Подпись  /  
 телефон 8-302-65-2-19-98 /