

Приложение 2  
к приказу Минприроды России  
от 16.09.2016 № 480  
Форма

УТВЕРЖДАЮ:  
Министр природных ресурсов  
Забайкальского края  
А.И. Волков  
«31» октября 2017 года



**Акт  
лесопатологического обследования № 29**

лесных насаждений Читинского лесничества (лесопарка)  
Забайкальский край (субъект Российской Федерации)

Способ лесопатологического обследования: 1. Визуальный

2. Инструментальный

**Место проведения**

Участковое лесничество	Урочище (дача)	Квартал (кварталы)	Выдел (выделы)	Площадь, га
Кручининское	-	55	21	58

Лесопатологическое обследование проведено на общей площади 58 га.

## 2. Инструментальное обследование лесного участка.\*

2.1. Фактическая таксационная характеристика лесного насаждения соответствует (не соответствует) (нужное подчеркнуть) таксационному описанию. Причины несоответствия:

давность лесоустройства 1993 года.

Ведомость лесных участков с выявленными несоответствиями таксационным описаниям приведена в приложении 1 к Акту.

2.2. Состояние насаждений: **с нарушенной устойчивостью**   
**с утраченной устойчивостью**

причины повреждения:

лесной пожар № 419 от 24.05.2015г.

заселено (отработано) стволовыми вредителями:

Вид вредителя	Порода	Встречаемость (% заселённых деревьев)	Степень заселения лесного насаждения (слабая, средняя, сильная)
нет			

Повреждено огнём:

Вид пожара	Порода	Состояние корневых лап		Состояние корневой шейки		Подсушивание луба	
		процент повреждённых огнём корней	процент деревьев с данным повреждением	ожог корневой шейки по окружности (1/4; 2/4; 3/4; более 3/4)	процент деревьев с данным повреждением	по окружности (1/4; 2/4; 3/4; более 3/4)	процент деревьев с данным повреждением
низовой беглый сильный	сосна	—	—	—	—	Более 3/4	98

Поражено болезнями:

Вид болезни	Порода	Встречаемость (% поражённых деревьев)	Степень поражения лесного насаждения (слабая, средняя, сильная)
нет			

2.3. Выборке подлежит 98 % деревьев,

в том числе:

ослабленных — % (причины назначения) \_\_\_\_\_

сильно ослабленных 1 % (причины назначения) \_\_\_\_\_

усыхающих 1 % (причины назначения) \_\_\_\_\_

свежего сухостоя 20 %, \_\_\_\_\_

в том числе: свежего ветровала — %

свежего бурелома 3 %  
старого ветровала      %  
в том числе: старого бурелома      %  
старого сухостоя 75 %  
аварийных — %

4. Полнота лесного насаждения после уборки деревьев, подлежащих рубке, составит 0  
Критическая полнота для данной категории лесных насаждений составляет 0,3

## 5. ЗАКЛЮЧЕНИЕ

С целью предотвращения негативных процессов или снижения ущерба от их воздействия назначено:

Участковое лесничество	Урочище (дача)	Квартал	Выдел	Площадь, выдела, га	Вид мероприятия	Площадь, меропрития, га	Порода	Запас на выдел, куб. м	Крайние сроки проведения
Кручининское	-	55	21	58	ССР	15	сосна	1560	2017-2018

Ведомость перечета деревьев назначенных в рубку и абрис лесного участка прилагаются (приложение 2 и 3 к Акту)

6. Меры по обеспечению возобновления:

посадка лесных культур

7. Мероприятия, необходимые для предупреждения повреждения или поражения смежных насаждений: проведение лесопатологического обследования

8. Сведения для расчёта понижающего коэффициента стоимости древесины:

год образования старого сухостоя 2017г;

основная причина повреждения древесины:

лесной пожар № 419 от 24.05.2015 (низовой 1-3 летней давности)

Дата проведения обследований: 12.09.2017г.

Исполнитель работ по проведению лесопатологических обследований:

ФИО Селина Н.В.

Подпись Сел

Зам. начальника

Читинского лесничества Жаков А. Д. Ул

### Ведомость лесных участков с выявленными несоответствиями таксационным описаниям

Источник данных	Год проведения лесосурьейства	Номер квартала	Номер выдела	Площадь выдела, га	Целевое назначение лесов	Категория защитных лесов	Номер лесопатологического выдела	Площадь лесопатологического выдела, га	Таксационная характеристика										Заложено пробных площадей						
									состав	попуда	возраст, лет	средняя высота, м	средний диаметр, см	тип леса	тип условий местопрорастания	полнота	бонитет	запас, куб. м/га	количество, шт.	общая площадь, га					
ТО	1993	55	21	58	защит	зел.зона			10С	С	50	11	18	РДД	В2	0,5	4	80							
Ф		55	21	58	защит	зел.зона	1	15	10С	С	75	15	20	РДД	В2	0,5	4	104	1					2,4	

Примечание:

ТО – таксационные описания

Ф - фактическая характеристика лесного насаждения

Исполнитель работ по проведению лесопатологических обследований:

ФИО Селина Н.В.

Подпись




## Результаты проведения лесопатологических обследований лесных насаждений за сентябрь 2017г.

Субъект Российской Федерации Забайкальский край Лесничество (лесопарк) Читинский  
 Участковое лесничество Кручининское Урочище (лесная дача) -

Номер квартала	Номер выдела	Площадь выдела, га	Целевое назначение лесов	Категория защитных лесов	Номер лесопатологического выдела	Площадь лесопатологического выдела, га	Таксационная характеристика лесного насаждения								Число деревьев на пробе, шт.	Распределение деревьев по категориям состояния, % от запаса										Признаки повреждения деревьев		Доля повреждённых деревьев, %	Причина ослабления, повреждения	Полежит рубке, %	Назначение мероприятий							
							состав	попоя	возраст	средняя высота, м	средний диаметр, см	тип леса	полнота	бонитет		запас, куб. м/га	без признаков ослабления	ослабленные	сильно ослабленные	усыхающие	свежий сухостой	старый сухостой	свежий ветровал	старый ветровал	свежий бурелом	старый бурелом	аварийные деревья				Признаки повреждения деревьев	Доля повреждённых деревьев, %	Причина ослабления, повреждения	Полежит рубке, %	вид	площадь, га		
1	2	3						8	9	10	11	12	3	1	14	5	1	16	17	18	9	1	20	21	22	23	24	25	26	27	28	29	30	31	32	33	34	15
55	21	58	Заш	Зел. зон	1	15	100	С	75*	15*	20*	РЛ	0,5	4	104*	569	0	0	2	1	31	65	0	0	1	0	0	1	1	326	610	98	78	854	98	ССР		

Показатели, не соответствующие таксационному описанию отмечаются \*

Исполнитель работ по проведению лесопатологических обследований:

ФИО Селина Н.В. Подпись 

Дата составления документа 30.10.2017г. Телефон 99-22-28

Абрис участка




M 1:10000  
\* (M 1:25000)

Номер выдела	Ленты (круговой площадки) перечёта				
	№ ленты (площадки)	длина, м	ширина, м	радиус, м	площадь, га
21	1	174	138	-	2.4


Номера точек	Координаты	Румбы линий	Длина, м

Условные обозначения:

обследованная площадь - 

пробная площадь - 

Исполнитель работ по проведению лесопатологических обследований:

ФИО Селина Н.В. Подпись 

Дата составления документа 30.10.2017г.

Телефон 99-22-28

**Ведомость перечета деревьев назначенных в рубку**ВРЕМЕННАЯ ПРОБНАЯ ПЛОЩАДЬ № 1

Субъект Российской Федерации Забайкальский край  
Лесничество (лесопарк) Читинское Квартал 55 Выдел 21  
Площадь 15 га,  
Номер очага вредных организмов        -        Размер пробной площади 2,4 га  
Таксационная характеристика:  
Тип леса РДД Состав 10С Возраст 75 Бонитет 4  
Полнота 0,5 Запас на га 104 Возобновление -  
Время и причина ослабления лесного насаждения: лесной пожар № 419 от 24.05.2015  
года

Тип очага вредных организмов: эпизодический, хронический (подчеркнуть)  
Фаза развития очага вредных организмов: начальная, нарастания численности, собственно вспышка, кризис (подчеркнуть)  
Состояние лесного насаждения, намечаемые мероприятия: в следствии лесного пожара насаждение потеряло биологическую устойчивость на 98 %. Имеются буреломные, ветровальные деревья. Планируемое мероприятие: сплошная санитарная рубка, с оставление жизнеспособных деревьев.

Исполнитель работ по проведению лесопатологического обследования:

ФИО Селина Н.В. Подпись 

Дата составления документа 30.10.2017г. Телефон 99-22-28

