


Приложение 2
к приказу Минприроды России
от 16.09.2016 N 480
Форма

УТВЕРЖДАЮ:
Министр Природных ресурсов
Забайкальского края.
А.И.Волков.



«14» 02 2018г.

Акт
лесопатологического обследования № 289

лесных насаждений Акшинского лесничества (лесопарка)
Забайкальского края (субъект Российской Федерации)

Способ лесопатологического обследования: 1. Визуальный
2. Инструментальный

Место проведения

Участковое лесничество	Урочище (дача)	Квартал (кварталы)	Выдел (выделы)	Площадь, га
Усть-Илинское		12	21	24

Лесопатологическое обследование проведено на общей площади 24 га.

2. Инструментальное обследование лесного участка.

2.1. Фактическая таксационная характеристика лесного насаждения соответствует (не соответствует) (нужное подчеркнуть) таксационному описанию. Причины несоответствия:

давность лесоустройства, лесной пожар

Ведомость лесных участков с выявленными несоответствиями таксационным описаниям приведена в приложении 1 к Акту.

2.2. Состояние насаждений: **с нарушенной устойчивостью V**

с утраченной устойчивостью

причины повреждения: Л/П № 12/18 от 07.05.2007г. *погодные условия*

Заселено (отработано) стволовыми вредителями:

Вид вредителя	Порода	Встречаемость (% заселенных деревьев)	Степень заселения лесного насаждения (слабая, средняя, сильная)
—		—	—

Повреждено огнем:

Вид пожара	Порода	Состояние корневых лап		Состояние корневой шейки		Подсушивание луба	
		процент поврежденных огнем корней	процент деревьев с данным повреждением	ожег корневой шейки по окружности (1/4; 2/4; 3/4; более 3/4)	процент деревьев с данным повреждением	по окружности (1/4; 2/4; 3/4; более 3/4)	процент деревьев с данным повреждением
Низовой	с			Более 3/4	40	Более 3/4	60

Поражено болезнями:

Вид болезни	Порода	Встречаемость (% пораженных деревьев)	Степень поражения лесного насаждения (слабая, средняя, сильная)

2.3. Выборке подлежит 65% деревьев,

в том числе:

ослабленных% (причины назначения)

сильно ослабленных% (причины назначения) усыхающих 42% (причины назначения)

заселены вредителями, ожег корневой шейки более 3/4

свежего сухостоя 23%,

в том числе: свежего ветровала %;

свежего бурелома ___%;

старого ветровала %;

в том числе: старого бурелома ____%;
старого сухостоя %;
аварийных ____%.

2.4. Полнота лесного насаждения после уборки деревьев, подлежащих рубке, составит ____.

Критическая полнота для данной категории лесных насаждений составляет 0,3.

ЗАКЛЮЧЕНИЕ

С целью предотвращения негативных процессов или снижения ущерба от их воздействия назначено:

Участковое лесничество	Урочище (дача)	Квартал	Выдел	Площадь, выдела, га	Вид мероприятия	Площадь, мероприятия, га	Порода	Запас на выдел, куб. м	Крайние сроки проведения
Усть-Илинское		12	21	24	ср	24	б	1512	2018-2019

ведомость перечета деревьев, назначенных в рубку, и абрис лесного участка

прилагаются (приложение 2 и 3 к Акту).

Меры по обеспечению возобновления:

Естественное зарастивание

Мероприятия, необходимые для предупреждения повреждения или поражения смежных насаждений:

своевременное проведение планируемых мероприятий

Сведения для расчета степени повреждения:

год образования старого сухостоя 2009г.

основная причина повреждения древесины л/п №12/18 от 07.05.2007г.


верховой,пожар, низовойпожар средней интенсивности

Дата проведения обследований: 19.08.2017г.

Исполнитель работ по проведению лесопатологического обследования:

Готов А.Н.


подпись



Приложение №1
к акту лесопатологического обследования

Ведомость лесных участков с выявленными несоответствиями таксационным описаниям

Источники данных	Год проведения лесостроительства	Номер квартала	Номер выдела	Площадь выдела, га	Целевое назначение лесов	Категория защитных лесов	Номер лесопатологического выдела	Площадь лесопатологического выдела, га	Таксационная характеристика							Заложено пробных площадей			
									состав	возраст, лет	средняя высота, м	средний диаметр, см	тип леса	тип проишествия	полнота	бонитет	запас, куб. м/га	общая площадь, га	
ТО Ф	1992	12	21	24	Эксп.	Эксп.	1	24	763л	С	55	16	16	рлд	0,6	3	100	1	0,25
		12	21	24			1	24	763л	с	55	16	16	рлд	0,6	3	105	1	

Примечание:
 ТО - таксационные описания
 Ф - фактическая характеристика лесного насаждения
 Исполнитель работ по проведению лесопатологического обследования:
 ФИО Глотов А.Н. Подпись 

приложение 1.1

к акту лесопатологического обследования

Результаты проведения лесопатологического обследования

лесных насаждений за сентябрь 2017 г. (месяц)

Субъект Российской Федерации Забайкальский край Лесничество (лесопарк) Акшинское

Участковое лесничество Усть-Илинское Урочище (лесная дача)

Номер квартала	Номер выдела	Площадь выдела, га	Целевое назначение лесов	Категория защитных лесов	Номер лесопатологического выдела	Площадь лесопатологического выдела, га	Таксационная характеристика лесного насаждения								Число деревьев на пробе, шт.	Распределение деревьев по категориям состояния, % от запаса										Признаки повреждения деревьев	Доля поврежденных деревьев, %	Причина ослабления, повреждения	Подожит рубке, %	Назначение мероприятия			
							состав	порода	возраст	средняя высота, м	средний диаметр, см	тип леса	плотота	тонитет		запас, куб. м/га	ослабленная	ослабленные	сильно ослабленные	усыхающие	свежий сухостой	старый сухостой	свежий ветровал	старый ветровал	свежий бурелом					старый бурелом	аварийные деревья	вид	площадь га
1	2	3	4	5	6	7	8	9	10	11	12	13	14	15	16	17	18	19	20	21	22	23	24	25	26	27	28	29	30	31	32	33	34
12	21	24		Эксп	1	3	763л	б	55	16	16	рдд	0,6	3	105*	132		14	16	42	23			5			316	100	820	60	ССР	24	

Показатели, не соответствующие таксационному описанию отмечаются "**

"Исполнитель работ по проведению лесопатологического обследования:

ФИО Глотов А.Н. Подпись

А.Н. Глотов

Дата составления документа.

06.09.18г.

Телефон 21-79-23

Ведомость перечета деревьев назначенных в рубку

ВРЕМЕННАЯ ПРОБНАЯ ПЛОЩАДЬ N1

Субъект Российской Федерации Забайкальский край
Лесничество (лесопарк) Усть-Илинское Квартал 12 Выдел 21.

Площадь 24 га,

Номер очага вредных организмов _____. Размер пробной площади 0,25 га.

Таксационная характеристика:

тип леса рдд; состав 7б3л возраст 55; бонитет 3

полнота 0,6; запас на га 105 м3; возобновление

Время и причина ослабления лесного насаждения:

лесной пожар №12/18 от 07.05.2007г.

Тип очага вредных организмов: эпизодический, хронический (подчеркнуть).

Фаза развития очага вредных организмов: начальная, нарастания численности,
собственно вспышка, кризис (подчеркнуть).

Состояние лесного насаждения, намечаемые мероприятия:

В следствий лесного пожара насаждение потеряло биологическую устойчивость на 65%.

Намечаемые мероприятия: проведение ССР, с оставлением жизнеспособных деревьев.

К ср.=4,0

Исполнитель работ по проведению лесопатологического обследования:

ФИО Глов А.Н. Подпись _____

Дата составления документа 19.08.17г. Телефон 21-79-23

Ведомость перече́та дере́вьев

итог шт

лиственница

ступени толщин ы,	Количество деревьев по категориям состояния, шт																Всего деревьев по	
	I	II	III	IV		V		VI			ветровал, бурелом			аварийные			шт.	в том числе
				НЗ	З	НЗ	З	НЗ	З	О	НЗ	З	О	НЗ	З	О		
1	2	3	4	5	6	7	8	9	10	11	12	13	14	15	16	17	18	19
8																		
12			6	9													15	14
16		5	1	5		7											18	19
20		6	2	8		4											20	19
24		4	1	6													11	9
28																		
32																		
36																		
40																		
44																		
48																		
Итого		23	16	44		17											100	61
%:																		

итго шт

64

Берёза

ступени толщин ы,	Количество деревьев по категориям состояния, шт																Всего деревьев по	
	I	II	III	IV		V		VI			ветровал, бурелом			аварийные			шт.	в том числе
				НЗ	З	НЗ	З	НЗ	З	О	НЗ	З	О	НЗ	З	О		
1	2	3	4	5	6	7	8	9	10	11	12	13	14	15	16	17	18	19
8																		
12				9													9	13
16				12		10					2						24	35
20			6			6					5						17	16
24			8	6		4											18	15
28																		
32																		
36																		
40																		
44																		
48																		
Итого			21	40		29					10						100	79
%:																		

итог

68

