

Приложение 2  
к приказу Минприроды России  
от 16.09.2016 № 480  
Форма

УТВЕРЖДАЮ:

Министр природных ресурсов  
Забайкальского края  
А.И. Волков  
«12» 12 2017г.



Акт  
лесопатологического обследования № 286

лесных насаждений Читинское лесничества (лесопарка)  
Забайкальский край (субъект Российской Федерации)

Способ лесопатологического обследования: 1. Визуальный

2. Инструментальный

Место проведения

Участковое лесничество	Урочище (дача)	Квартал (кварталы)	Выдел (выделы)	Площадь, га
Сивяковское	-	49	2	144,0

Лесопатологическое обследование проведено на общей площади 144,0 га.

## 2. Инструментальное обследование лесного участка.\*

2.1. Фактическая таксационная характеристика лесного насаждения соответствует (не соответствует) (нужное подчеркнуть) таксационному описанию. Причины несоответствия:

давность лесоустройства 1992 года.

Ведомость лесных участков с выявленными несоответствиями таксационным описаниям приведена в приложении 1 к Акту.

2.2. Состояние насаждений: с нарушенной устойчивостью   
с утраченной устойчивостью

причины повреждения:

лесной пожар №451 от 07.07.2015 год

заселено (отработано) стволовыми вредителями:

Вид вредителя	Порода	Встречаемость (% заселённых деревьев)	Степень заселения лесного насаждения (слабая, средняя, сильная)
Черный сосновый усач	С	32	средняя

Повреждено огнём:

Вид пожара	Порода	Состояние корневых лап		Состояние корневой шейки		Подсушивание луба	
		процент повреждённых огнём корней	процент деревьев с данным повреждением	ожог корневой шейки по окружности (1/4; 2/4; 3/4; более 3/4)	процент деревьев с данным повреждением	по окружности (1/4; 2/4; 3/4; более 3/4)	процент деревьев с данным повреждением
Низовой устойчивый (1-3 летней давности)	С			более 3/4	88		

Поражено болезнями:

Вид болезни	Порода	Встречаемость (% поражённых деревьев)	Степень поражения лесного насаждения (слабая, средняя, сильная)
нет			

2.3. Выборке подлежит 88 % деревьев,

в том числе:

ослабленных -      % (причины назначения) \_\_\_\_\_

сильно ослабленных -      % (причины назначения) \_\_\_\_\_

усыхающих 24 % (заселение вредителями, ожог коревой шейки более 3/4)

свежего сухостоя 16 %,

в том числе: свежего ветровала    %

свежего бурелома    %

старого ветровала    %

в том числе: старого бурелома    %

старого сухостоя 48 %

аварийных    %

4. Полнота лесного насаждения после уборки деревьев, подлежащих рубке, составит     
Критическая полнота для данной категории лесных насаждений составляет 0.3

## 5. ЗАКЛЮЧЕНИЕ

С целью предотвращения негативных процессов или снижения ущерба от их воздействия назначено:

Участковое лесничество	Урочище (дача)	Квартал	Выдел	Площадь, выдела, га	Вид мероприятия	Площадь, мероприятия, га	Порода	Запас на выдел, кбм	Крайние сроки проведения
Сивяковское	-	49	2	144	ССР	3,1	сосна листв.	<b>341</b>	2017-2018

Ведомость перечета деревьев назначенных в рубку и абрис лесного участка прилагаются (приложение 2 и 3 к Акту)

6. Меры по обеспечению возобновления

посадка лесных культур

7. Мероприятия, необходимые для предупреждения повреждения или поражения смежных насаждений

проведение лесопатологического обследования

8. Сведения для расчёта понижающего коэффициента стоимости древесины:

год образования старого сухостоя 2017г ;

основная причина повреждения древесины   

лесной пожар №451 от 07.07.2015г

Дата проведения обследований 18.07.2017г

Исполнитель работ по проведению лесопатологических обследований:

ФИО Цактоева Д.Н Подпись 





## Ведомость перечета деревьев назначенных в рубку

ВРЕМЕННАЯ ПРОБНАЯ ПЛОЩАДЬ № 1

Субъект Российской Федерации Забайкальский край  
 Лесничество (лесопарк) Читинское Квартал 49 Выдел 2  
 Площадь 3.1 га,  
 Номер очага вредных организмов - Размер пробной площади 0.25 га  
 Таксационная характеристика:  
 Тип леса РДЦ Состав 9С1Л Возраст 125 Бонитет 4  
 Полнота 0.4 Запас на га 125 Возобновление -  
 Время и причина ослабления лесного насаждения лесной пожар №451 от 07.07.2015 года


Тип очага вредных организмов: эпизодический, хронический (подчеркнуть)  
 Фаза развития очага вредных организмов: начальная, нарастания численности, собственно  
 вспышка, кризис (подчеркнуть)  
 Состояние лесного насаждения, намечаемые мероприятия в следствие лесного пожара  
насаждение потеряла биологическую устойчивость на 88 %. Планируемое мероприятие : сплошная  
санитарная рубка, с оставление жизнеспособных деревьев

\*Кс= 4,5

Кл=4,5

К<sub>нас</sub>=4,5

Исполнитель работ по проведению лесопатологического обследования:

ФИО Цактоева Д.Н. Подпись Дата составления документа 19.12.17г. Телефон +7 30 22 37 01 45

## ВЕДОМОСТЬ ПЕРЕЧЕТА ДЕРЕВЬЕВ

Разряд высот VI

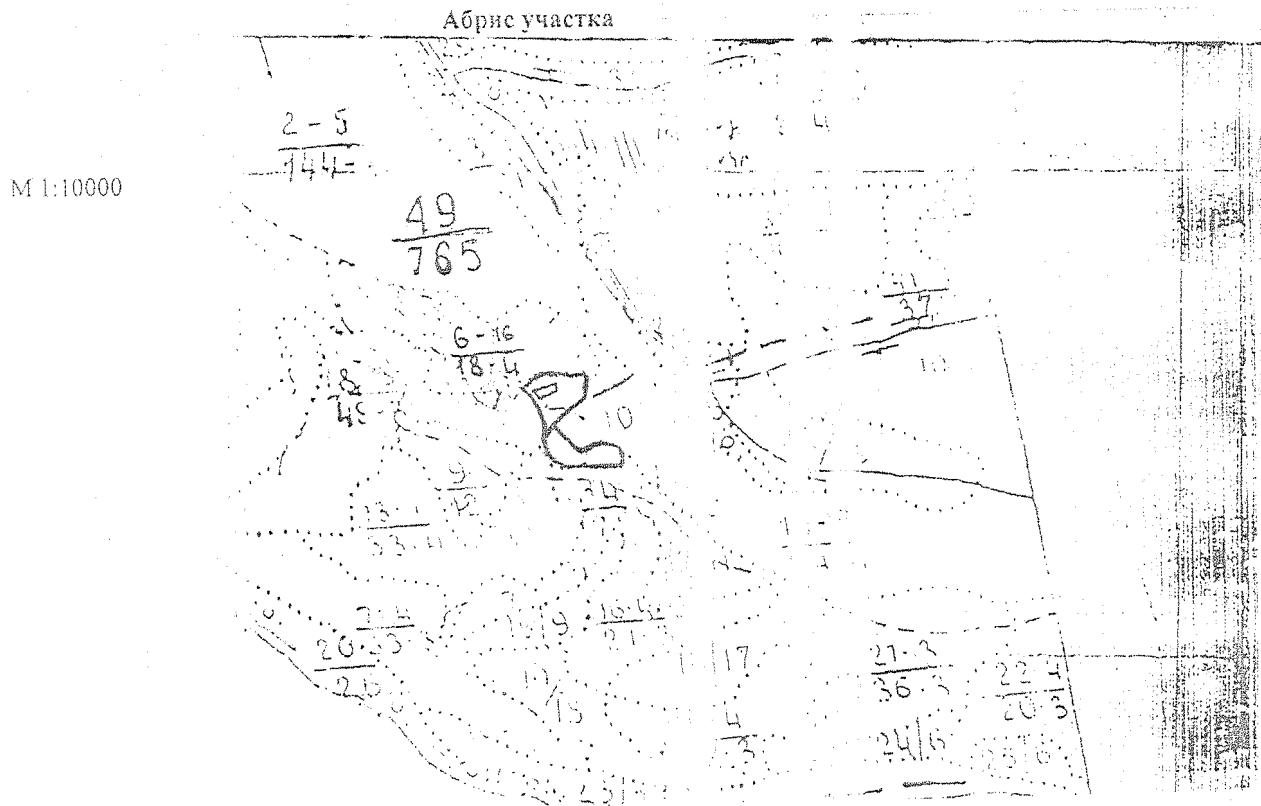
Порода: Сосна

Ступени толщины см	Количество деревьев по категориям состояния, шт.																Всего деревьев по ступеням толщины		
	I	II	III	IV		V		VI			ветровал, бурелом			аварийные деревья			шт.	в т.ч. подлежат рубке, %	
				НЗ	З	НЗ	З	НЗ	З	О	НЗ	З	О	НЗ	З	О			
2	3	4	5	6	7	8	9	10	11	12	13	14	15	16	17	18	19		
1																			
8		2	4				4			14								24	75
12			1	1	3	2				7								14	93
16				1	1		4			8								14	100
20					3		1			8								12	100
24				2	3		2			9								16	100
28					2		2			1								5	100
32			3	1	4		1			1								10	70
36 и более			3	1	2		1											7	57
Итого, %		2	11	6	17	2	15			47								102	87%

Порода: лиственница


Ступени толщины см	Количество деревьев по категориям состояния, шт.																Всего деревьев по ступеням толщины		
	I	II	III	IV		V		VI			ветровал, бурелом			аварийные деревья			шт.	в т.ч. подлеж ат рубке, %	
				НЗ	З	НЗ	З	НЗ	З	О	НЗ	З	О	НЗ	З	О			
2	3	4	5	6	7	8	9	10	11	12	13	14	15	16	17	18	19		
1																			
12					1													1	100
16																			
20										1								1	100
24																			
28																			
32																			
36 и более																			
Итого, %					50					50								100	100


Приложение 3  
к акту лесопатологического обследования



Номер выдела	Ленты (круговой площадки) перече́та				
	№ ленты (площадки)	длина, м	ширина, м	радиус, м	площадь, га
2	1	125	20		0,25

Номера точек	Координаты	Румбы линий	Длина, м

Условные обозначения: 1  – площадь проведения лесопатологического обследования,

2.  – пробная площадь

Исполнитель работ по проведению лесопатологических обследований:

ФИО Усенкова Д.Н. Подпись



Дата составления документа 19.12.14г. Телефон +7 3022 37 01 45