


УТВЕРЖДАЮ:

  
Министр природных ресурсов  
Забайкальского края  
А.И.Волков  
« 22 » 12 2017г.

**АКТ**  
**лесопатологического обследования № 282**

лесных насаждений Балейское лесничества (лесопарка)

Забайкальский край (субъект Российской Федерации)

Способ лесопатологического обследования: 1. Визуальный

2. Инструментальный

**Место проведения**

Участковое лесничество	Урочище (дача)	Квартал (кварталы)	Выдел (выделы)	Площадь, га
Оловянинское	-	48	2	27

Лесопатологическое обследование проведено на общей площади 27 га.

## 2. Инструментальное обследование лесного участка.\*

2.1. Фактическая таксационная характеристика лесного насаждения соответствует (не соответствует) (нужное подчеркнуть) таксационному описанию. Причины несоответствия: давность лесоустройства, 1997г.

Ведомость лесных участков с выявленными несоответствиями таксационным описаниям приведена в приложении 1 к Акту.

2.2. Состояние насаждений: **с нарушенной устойчивостью**   
**с утраченной устойчивостью**

причины повреждения: Лесной пожар 2007 года

Заселено (отработано) стволовыми вредителями:

Вид вредителя	Порода	Встречаемость (% заселённых деревьев)	Степень заселения лесного насаждения (слабая, средняя, сильная)
-	-	-	-

Повреждено огнём:

Вид пожара	Порода	Состояние корневых лап		Состояние корневой шейки		Подсушивание луба	
		процент поврежденных огнём корней	процент деревьев с данным повреждением	ожог корневой шейки по окружности (1/4; 2/4;3/4;более 3/4)	процент деревьев с данным повреждением	по окружности (1/4; 2/4;3/4;более 3/4)	процент деревьев с данным повреждением
Низовой средний	Б	100	100	Более3/4	100	3/4	100

Поражено болезнями:

Вид болезни	Порода	Встречаемость (% поражённых деревьев)	Степень поражения лесного насаждения (слабая, средняя, сильная)
-	-	-	-

2.3. Выборке подлежит 100 % деревьев,

в том числе:

ослабленных \_\_\_\_\_ % (причины назначения) \_\_\_\_\_

сильно ослабленных \_\_\_\_\_ % (причины назначения) \_\_\_\_\_

усыхающих \_\_\_\_\_ % (причины назначения) \_\_\_\_\_

свежего сухостоя \_\_\_\_\_ %,

в том числе: свежего ветровала \_\_\_\_\_ %

свежего бурелома \_\_\_\_\_ %

старого ветровала \_\_\_\_\_ 50 \_\_\_\_\_ %

в том числе: старого бурелома \_\_\_\_\_ %

старого сухостоя \_\_\_\_\_ 50 \_\_\_\_\_ %

аварийных \_\_\_\_\_ %

2.4. Полнота лесного насаждения после уборки деревьев, подлежащих рубке, составит \_\_\_\_\_ 0 \_\_\_\_\_.  
Критическая полнота для данной категории лесных насаждений составляет \_\_\_\_\_ 0,3 \_\_\_\_\_,

## ЗАКЛЮЧЕНИЕ

С целью предотвращения негативных процессов или снижения ущерба от их воздействия назначено:

Участковое лесничество	Урочище (дача)	Квартал	Выдел	Площадь, выдела, га	Вид мероприятия	Площадь, мероприятия, га	Порода	Запас на выдел, куб.м	Крайние сроки проведения
Оловянинское	-	48	2	27	ССР	1,1	Б	70	2018г.

Ведомость перечета деревьев назначенных в рубку и абрис лесного участка прилагаются (приложение 2 и 3 к Акту)

Меры по обеспечению возобновления \_\_\_\_\_ естественное зарастание \_\_\_\_\_

Мероприятия, необходимые для предупреждения повреждения или поражения смежных насаждений \_\_\_\_\_ планируется проведение лесопатологического обследования \_\_\_\_\_

Сведения для расчёта степени повреждения :

год образования старого сухостоя \_\_\_\_\_ 2009 год \_\_\_\_\_;

основная причина повреждения древесины \_\_\_\_\_ лесной пожар 2007 года \_\_\_\_\_

Дата проведения обследований \_\_\_\_\_ 30 августа 2017 года \_\_\_\_\_

Исполнитель работ по проведению лесопатологических обследований:

Инженер Дубов Л.В.

Подпись \_\_\_\_\_

Тел: 89243743098

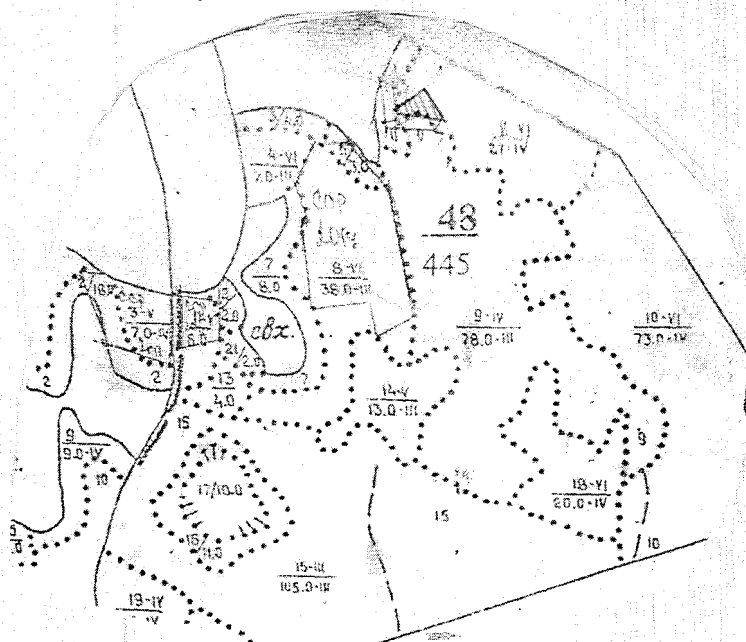
Приложение 3  
к акту лесопатологического обследования

Абрис участка

Квартал 48 выдел 2

М 1:10000

«\*» (М 1: 25000)



Номер выдела	Ленты (круговой площадки) перечёта				
	№ ленты (площадки)	длина, м	ширина, м	радиус, м	площадь, га
2	1	150	73	-	1,1

Номера точек	Координаты	Румбы линий	Длина, м

условные обозначения

сплошной перемер

*DT* обследованная площадь

Исполнитель работ по проведению лесопатологических обследований:

ФИО Дубов Л.В.

подпись *Л.В. Дубов*

Дата составления документа 19.12.17г. Телефон 89243743098

**Ведомость перечета деревьев назначенных в рубку**ВРЕМЕННАЯ ПРОБНАЯ ПЛОЩАДЬ № 1Субъект Российской Федерации Забайкальский крайЛесничество (лесопарк) Оловянинское Квартал 48 Выдел 2Площадь 1,1 га,Номер очага вредных организмов - Размер пробной площади 1,1 га

Таксационная характеристика:

Тип леса РТ Состав 10Б Возраст 80 Бонитет 4Полнота 0,6 Запас на га 64 Возобновление естественное возобновлениеВремя и причина ослабления лесного насаждения лесной пожар 2007 годаТип очага вредных организмов: эпизодический, хронический (подчеркнуть)Фаза развития очага вредных организмов: начальная, нарастания численности, собственно вспышка, кризис (подчеркнуть)

Состояние лесного насаждения, намечаемые мероприятия :

в следствии лесной пожар 2007 года насаждение утратило

биологическую устойчивость на 100 %.

намечаемые мероприятия :


Сплошная санитарная рубка

**К ср береза – 5****К насаждения - 5**

Исполнитель работ по проведению лесопатологического обследования:

Дубов Л.В.

Подпись

Дата составления документа 19.12.2014г.Телефон 89243743098



Ведомость лесных участков с выявленными несоответствиями таксационным описаниям

Источник данных	Год проведения лесосурейства	Номер квартала	Номер выдела	Площадь выдела, га	Целевое назначение лесов	Категория защитных лесов	Номер лесопатологического выдела	Площадь лесопатологического выдела, га	Таксационная характеристика										Заложено пробных площадей		
									состав	порода	возраст, лет	средняя высота, м	средний диаметр, см	тип леса	тип условий произрастания	полнота	бонитет	запас, куб.м /га	количество, шт.	общая площадь, га	
ТО	1997	48	2	27	Защ.	Пуст.полупуст.	-	-	10Б	Б	60	14	14	14	РТ	С2	0,6	4	80	-	-
Ф		48	2	27	Защ.	Пуст.полупуст.	48	1,1	10Б	Б	80	14	14	14	РТ	С2	0,6	4	64	1	1,1

Примечание:

ТО – таксационные описания  
Ф- фактическая характеристика лесного насаждения

Исполнитель работ по проведению лесопатологических обследований:

Дубов Л.В.                      Подпись                       телефон: 89243743098

