


УТВЕРЖДАЮ:

 Министр природных ресурсов
Забайкальского края
А.И. Волков
12 2017г.

Акт
лесопатологического обследования № 265
лесных насаждений Нерчинского лесничества (лесопарка)
Забайкальского края (субъект Российской Федерации)

Способ лесопатологического обследования: 1. Визуальный
2. Инструментальный

Место проведения

Участковое лесничество	Урочище (дача)	Квартал (кварталы)	Выдел (выделы)	Площадь, га
Калиновское	-	25	12	16,0

Лесопатологическое обследование проведено на общей площади 16,0 га.

2. Инструментальное обследование лесного участка.*

2.1. Фактическая таксационная характеристика лесного насаждения соответствует (не соответствует) (нужное подчеркнуть) таксационному описанию. Причины несоответствия: давность лесовосстановления 1997 год

Ведомость лесных участков с выявленными несоответствиями таксационным описаниям приведена в приложении I к Акту.

2.2. Состояние насаждений: с нарушенной устойчивостью с утраченной устойчивостью

причины повреждения:

лесной пожар № 57 от 13.04.2015 года

заселено (отработано) стволовыми вредителями:

Вид вредителя	Порода	Встречаемость (% заселённых деревьев)	Степень заселения лесного насаждения (слабая, средняя, сильная)
нет			

Повреждено огнём:

Вид пожара	Порода	Состояние корневых лап		Состояние корневой шейки		Подсушивание луба	
		процент повреждённых огнём корней	процент деревьев с данным повреждением	ожог корневой шейки по окружности (1/4; 2/4; 3/4; более 3/4)	процент деревьев с данным повреждением	по окружности (1/4; 2/4; 3/4; более 3/4)	процент деревьев с данным повреждением
Н,у ср, шт	Б			более 3/4	100		
	Ос			более 3/4	100		

Поражено болезнями:

Вид болезни	Порода	Встречаемость (% поражённых деревьев)	Степень поражения лесного насаждения (слабая, средняя, сильная)
нет			

2.3. Выборке подлежит 100 % деревьев.

в том числе:

ослабленных _____ % (причины назначения) _____

сильно ослабленных _____ % (причины назначения) _____

усыхающих _____ % (причины назначения) _____

свежего сухостоя _____ %.

в том числе: свежего ветровала - %

свежего бурелома - %

старого ветровала - %

в том числе: старого бурелома - %

старого сухостоя 100 %

аварийных - %

4. Полнота лесного насаждения после уборки деревьев, подлежащих рубке, составит -
Критическая полнота для данной категории лесных насаждений составляет 0,3

5. ЗАКЛЮЧЕНИЕ

С целью предотвращения негативных процессов или снижения ущерба от их воздействия назначено:

Участковое лесничество	Урочище (дача)	Квартал	Выдел	Площадь выдела, га	Вид мероприятия	Площадь мероприятия, га	Порода	Запас на выдел, кубм	Крайние сроки проведения
Калиновское	-	25	12	16	ССР	16	Б, Ос	1760	2019
итого									

Ведомость перечета деревьев назначенных в рубку и абрис лесного участка прилагаются (приложение 2 и 3 к Акту)

6. Меры по обеспечению возобновления: естественное зарастивание

7. Мероприятия, необходимые для предупреждения повреждения или поражения смежных насаждений проведение лесопатологического обследования

8. Сведения для расчёта понижающего коэффициента стоимости древесины:

год образования старого сухостоя 2016

основная причина повреждения древесины:

лесной пожар № 57 от 13.04.2015 года

Дата проведения обследований 19.06.2017г

Исполнитель работ по проведению лесопатологических обследований:

ФИО Казанцева Е.И. Подпись

Е.И. Казанцева

Ведомость лесных участков с выявленными несоответствиями таксационным описаниям

Источник данных	Год проведения лесосурьютки	Номер квартала	Номер выдела	Площадь выдела, га	Целевое назначение лесов	Категория защитных лесов	Номер лесопатологического выдела	Площадь лесопатологического выдела, га	Таксационная характеристика										Заболевшие деревья выделен				
									состав	порода	возраст, лет	средняя высота, м	средний диаметр, см	тип леса	тип условий	местопроизрастания	плотность	бонитет		запас, куб. м/га	количество, шт.	общая площадь, га	
ТО	1997	25	12	16	3	3	1	1	9Б1Ос	Б	40	14	12	РТ	В3	0,8	3	100	1	0,25			
Ф	-	25	12	16	3	3	1	1	9Б1Ос	Б	60	18	20	РТ	В3	0,6	2	110	1	0,25			
										Ос	50	17	18	-	1	-	-	-	-	-	-		

Примечание:

ТО - таксационные описания

Ф - фактическая характеристика лесного насаждения

Исполнитель работ по проведению лесопатологических обследований:

ФИО Казацева Е.И. Подпись



Ведомость перечета деревьев назначенных в рубку

ВРЕМЕННАЯ ПРОБНАЯ ПЛОЩАДЬ № 1

Субъект Российской Федерации Забайкальский край
 Лесничество (лесопарк) Нерчинское Квартал 25 Выдел 12
 Площадь 16 га
 Номер очага вредных организмов - Размер пробной площади 0,25 га
 Таксационная характеристика:
 Тип леса РТ Состав 9Б1Ос Возраст 60 Бонитет 2
 Полнота 0,6 Запас на га 110 Возобновление -
 Время и причина ослабления лесного насаждения: Лесной пожар № 57 от 13.04.2015 года.

Тип очага вредных организмов: эпизодический, хронический (подчеркнуть)
 Фаза развития очага вредных организмов: начальная, нарастания численности, собственно
 вспышка, кризис (подчеркнуть)
 Состояние лесного насаждения, намеряемые мероприятия: вследствии лесного
пожара насаждение потеряло биологическую устойчивость на 100%. Намечаемые
мероприятия: сплошная
санитарная рубка.

Исполнитель работ по проведению лесопатологического обследования:

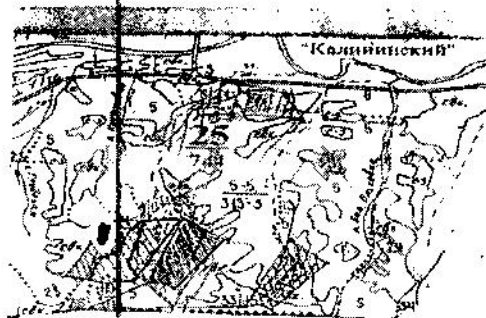
ФИО Казанцева Е.И. Подпись 

Дата составления документа 11.12.17г. Телефон 8302421312

Приложение 3
к акту лесопатологического обследования


Абрис участка


М 1:10000




Номер выдела	Ленты (круговой площадки) перечёта				
	№ ленты (площадки)	длина, м	ширина, м	радиус, м	площадь, га
12		50	50	-	0,25

Номера точек	Координаты	Румбы линий	Длина, м

Условные обозначения  -площадь проведения лесопатологического обследования

 -пробная площадь

Исполнитель работ по проведению лесопатологических обследований:

ФИО Катанцева Е.И. Подпись 

Дата составления документа 11.12.17 Телефон 8302421312