

Приложение 2  
к приказу Минприроды России  
от 16.09.2016 N 480  
Форма

УТВЕРЖДАЮ:  
Министр Природных ресурсов  
Забайкальского края.  
А.И.Волков.

« 04 » 2018г.

Акт  
лесопатологического обследования № 261  
лесных насаждений Акшинского лесничества (лесопарка)  
Забайкальского края (субъект Российской Федерации)

Способ лесопатологического обследования: 1. Визуальный   
2. Инструментальный

Место проведения

Участковое лесничество	Урочище (дача)	Квартал (кварталы)	Выдел (выделы)	Площадь, га
Акшинское		25	25	121

Лесопатологическое обследование проведено на общей площади 16.7га.

## 2. Инструментальное обследование лесного участка.

2.1. Фактическая таксационная характеристика лесного насаждения соответствует (не соответствует) (нужное подчеркнуть) таксационному описанию. Причины несоответствия:

**давность лесоустройства, лесной пожар**

Ведомость лесных участков с выявленными несоответствиями таксационным описаниям приведена в приложении 1 к Акту.

2.2. Состояние насаждений: с нарушенной устойчивостью

с утраченной устойчивостью

причины повреждения: Л/П № 44/17 от 24.06.2017г.

Заселено (отработано) стволовыми вредителями:

Вид вредителя	Порода	Встречаемость (% заселенных деревьев)	Степень заселения лесного насаждения (слабая, средняя, сильная)
Сосновый усач	с	19	слабая

Повреждено огнем:

Вид пожара	Порода	Состояние корневых лап		Состояние корневой шейки		Подсушивание луба	
		процент поврежденных огнем корней	процент деревьев с данным повреждением	ожог корневой шейки по окружности (1/4; 2/4; 3/4; более 3/4)	процент деревьев с данным повреждением	по окружности (1/4; 2/4; 3/4; более 3/4)	процент деревьев с данным повреждением
Верховой	с			Более 3/4	40	Более 3/4	60

Поражено болезнями:

Вид болезни	Порода	Встречаемость (% пораженных деревьев)	Степень поражения лесного насаждения (слабая, средняя, сильная)

2.3. Выборке подлежит 88% деревьев,

в том числе:

ослабленных 1% (причины назначения)

сильно ослабленных 11% (причины назначения) усыхающих 22% (причины назначения)

заселены вредителями, ожог корневой шейки более 3/4

свежего сухостоя 64%,

в том числе: свежего ветровала 2 %;

свежего бурелома \_\_\_\_%;  
старого ветровала %;  
в том числе: старого бурелома \_\_\_\_%;  
старого сухостоя%;  
аварийных \_\_\_\_%.

2.4. Полнота лесного насаждения после уборки деревьев, подлежащих рубке, составит \_\_\_\_.

Критическая полнота для данной категории лесных насаждений составляет 0,3.

## ЗАКЛЮЧЕНИЕ

С целью предотвращения негативных процессов или снижения ущерба от их воздействия назначено:

Участковое лесничество	Урочище (дача)	Квартал	Выдел	Площадь, выдела, га	Вид мероприятия	Площадь, мероприятия, га	Порода	Запас на выдел, куб. м	Крайние сроки проведения
Акшинское		25	25	121	ср	16.7	с	1014	2018-2019

ведомость перечета деревьев, назначенных в рубку, и абрис лесного участка

прилагаются (приложение 2 и 3 к Акту).

Меры по обеспечению возобновления:

Естественное зарастивание

Мероприятия, необходимые для предупреждения повреждения или поражения смежных насаждений:

своевременное проведение планируемых мероприятий

Сведения для расчета степени повреждения:

год образования старого сухостоя 2019г.

основная причина повреждения древесины л/п №44/17 от 24.06.2017г.

**верховой пожар, низовой пожар средней интенсивности**

Дата проведения обследований: 19.08.2017г.

Исполнитель работ по проведению лесопатологического обследования:

Глотов А.Н.


подпись



Приложение №1  
к акту лесопатологического обследования

**Ведомость лесных участков с выявленными несоответствиями таксационным описаниям**

Источник данных	Год проведения лесоустройства	Номер квартала	Номер выдела	Целевое назначение лесов	Категория защитных лесов	Номер лесопатологического выдела	Площадь лесопатологического выдела, га	Таксационная характеристика						Заложено пробных площадей		
								состав	возраст, лет	средняя высота, м	средний диаметр, см	тип условия произрастания	полнота		бонитет	запас, куб. м/га
ТО	1992	25	25	Эксп.	Эксп.	1	16.7	10с+с	90	19	24	рдд	0.6	3	170	
								10с+с	90	19	24	рдд	0.6	3	69	
Ф		25	25			1	16.7									0,5

Примечание:  
 ТО - таксационные описания  
 Ф - фактическая характеристика лесного насаждения  
 Исполнитель работ по проведению лесопатологического обследования:  
 ФИО Глотов А.Н. Подпись 



**Ведомость перечета деревьев назначенных в рубку**

**ВРЕМЕННАЯ ПРОБНАЯ ПЛОЩАДЬ N1**

Субъект Российской Федерации Забайкальский край  
Лесничество (лесопарк) Акшинское Квартал 25 Выдел 25.

Площадь 121 га,

Номер очага вредных организмов \_\_\_\_\_. Размер пробной площади 0,5 га.

Таксационная характеристика:

тип леса рт; состав 10с+свозраст 90; бонитет 3

полнота 0,6; запас на га 170 м<sup>3</sup>; возобновление

Время и причина ослабления лесного насаждения:

**лесной пожар №44/17 от 24.06.2017г.**

---

Тип очага вредных организмов: эпизодический, хронический (подчеркнуть).

Фаза развития очага вредных организмов: начальная, нарастания численности,  
собственно вспышка, кризис (подчеркнуть).

Состояние лесного насаждения, намечаемые мероприятия:

Усыхающее проведение **ССР**

В следствий лесного пожара насаждение потеряло биологическую устойчивость на 88%.


Намечаемые мероприятия: проведение ССР.

---

Кср. по породам С=4,2

К ср.=4,2

Исполнитель работ по проведению лесопатологического обследования:

ФИО Готов А.Н. Подпись 

Дата составления документа

19.08.2017г. Телефон 21-79-21

Ведомость перече́та дере́вьев

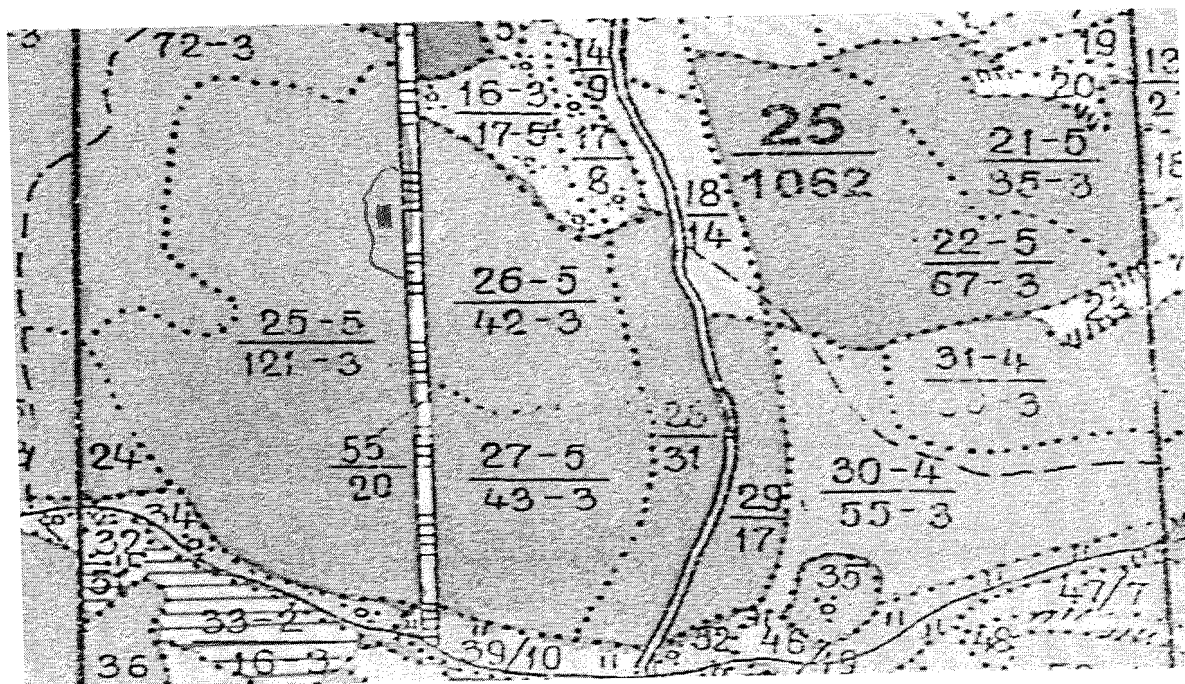
сосна кв 25 в 25

ступени толщин ы, см	Количество деревьев по категориям состояния, шт																Всего деревьев по ступеням толщины	
	I	II	III	IV		V		VI			ветровал, бурелом			аварийные			шт.	в том числе полежат
				НЗ	З	НЗ	З	НЗ	З	О	НЗ	З	О	НЗ	З	О		
1	2	3	4	5	6	7	8	9	10	11	12	13	14	15	16	17	18	19
8			1		6		19										26	19
12			1		8		16										25	18
16			2		2		11										15	10
20			1		2		16										19	14
24		1	5		7		14										27	16
28			1		3		5			2							11	8
32			4		1		2										7	2
36							1										1	1
40			1														1	
44																		
48																		
<b>Итого</b>		1	12		22		64			2							100	87
<b>%:</b>																	132	

итог шт

Абрис участка

М 1:10000  
М 1:25000\*



выдела	Ленты (круговой площадки) перечета				
	N ленты (площадки)	длина, м	ширина, м	радиус, м	площадь, га
25	1	100	50		0,5

Номер точек	Координаты	Румб линий	Длина, м

Условные обозначения: лесопатологическое обследование - □

Пробная площадь - ■

Исполнитель работ по проведению лесопатологических обследований:

ФИО Глотов А.Н.

Подпись [Signature]

Дата составления документа 19.08.2017г

Телефон 21-79-23