


УТВЕРЖДАЮ:  
Руководитель  
Министерства природных  
ресурсов Забайкальского  
края

  
А.И. Волков  
« 07 » 2018 год.

**Акт**  
**лесопатологического обследования № 255**  
лесных насаждений Кыринского лесничества (лесопарка)  
Забайкальский край (субъект Российской Федерации)

Способ лесопатологического обследования: 1. Визуальный   
2. Инструментальный

Место проведения

Участковое лесничество	Урочище (дача)	Квартал (кварталы)	Выдел (выделы)	Площадь, га
Кыринское	Мордойская	378	11	13

Лесопатологическое обследование проведено на общей площади 13 га.

2. инструментальное обследование лесного участка.\*

2.1. Фактическая таксационная характеристика лесного насаждения соответствует (не соответствует) (нужное подчеркнуть) таксационному описанию. Причины несоответствия: давность лесоустройства (1992г.), лесные пожары.

Ведомость лесных участков с выявленными несоответствиями таксационным описаниям приведена ниже в приложении 1 к Акту.

2.2. Состояние насаждений: с нарушенной устойчивостью   
с утраченной устойчивостью

причины повреждения: лесной пожар № 25 от 13.04.2008 г.

Заселено (отработано) стволовыми вредителями:

Вид вредителя	Порода	Встречаемость (% заселенных деревьев)	Степень заселения лесного насаждения (слабая, средняя, сильная)
нет			

Повреждено огнём:

Вид пожара	Порода	Состояние корневых лап		Состояние корневой шейки		Подсушивание луба	
		процент поврежденных огнем корней	процент деревьев с данным повреждением	ожог корневой шейки по окружности (1/4;2/4;3/4; более 3/4)	процент деревьев с данным повреждением	по окружности (1/4;2/4;3/4; более 3/4)	процент деревьев с данным повреждением
Низовой устойчивый сильной интенсивности	Лиственница	100	100	более 3/4	100	более 3/4	100
Низовой устойчивый сильной интенсивности	Береза	100	100	более 3/4	100	более 3/4	100

Поражено болезнями:

Вид болезни	Порода	Встречаемость (% пораженных деревьев)	Степень поражения лесного насаждения (слабая, средняя, сильная)
нет			

2.3. Выборке подлежит 100 % деревьев,

в том числе:

ослабленных \_\_\_\_\_ % (причины назначения) \_\_\_\_\_  
 сильно ослабленных \_\_\_\_\_ % (причины назначения) \_\_\_\_\_  
 усыхающих \_\_\_\_\_ % (причины назначения) \_\_\_\_\_  
 свежего сухостоя \_\_\_\_\_ %

в том числе: свежего ветровала \_\_\_\_\_ %

свежего бурелома \_\_\_\_\_ %

старого ветровала \_\_\_\_\_ %

в том числе: старого бурелома \_\_\_\_\_ %

старого сухостоя \_\_\_\_\_ 100 %

аварийных \_\_\_\_\_ %

2.4. Полнота лесного насаждения после уборки деревьев, подлежащих рубке, составит Критическая полнота для данной категории лесных насаждений составляет 0,5

#### ЗАКЛЮЧЕНИЕ

С целью предотвращения негативных процессов или снижения ущерба от их воздействия назначено:

Участковое лесничество	урочище (дача)	квартал	Выдел	Площадь выдела, га	Вид мероприятия	Площадь мероприятия, га	порода	запас на выдел, куб.м	Крайние сроки проведения
Кыринское		378	11	13	ССР	5,4	Л	734	2018-19

Ведомость перечета деревьев, назначенных в рубку, и абрис лесного участка прилагаются (приложение 2 и 3 к Акту).

Меры по обеспечению возобновления:

содействие естественному возобновлению

Мероприятия, необходимые для предупреждения повреждения или поражения смежных насаждений:

Планируется проведение лесопатологического обследования

Сведения для расчета степени повреждения:

Год образования сухостоя \_\_\_\_\_ 2010 \_\_\_\_\_ ;

Основная причина повреждения древесины \_\_\_\_\_

лесной пожар № 25 от 13.04.2008 г.

Дата проведения обследований \_\_\_\_\_ 06.09.2017 г. \_\_\_\_\_

Исполнитель работ по проведению лесопатологического обследования:

ФИО \_\_\_\_\_ Куприянов М.Г. \_\_\_\_\_

Подпись



\*Раздел включается в акт в случае проведения лесопатологического обследования инструментальным способом

Ведомость лесных участков с выявленными несоответствиями таксационным описаниям

Источник данных	Год проведения лесосуровейного обследования	Номер квартала	Номер выдела	Площадь выдела, га	Целевое назначение лесов	Категория защитных лесов	Номер лесопатологического выдела	Площадь лесопатологического выдела	Таксационная характеристика										Заложено пробных площадей						
									состав	порода	возраст, лет	средняя высота, м	средний диаметр, см	тип леса	тип условий	местопроизрастания	плотота	бонитет	запас, куб.м/га	количество, шт.	общая площадь, га				
ТО	1992	378	11	13	экспл.					5Л5Б	Л	70	14	18	РТ	С3	0,7	4	150						
Ф		378	11	13	экспл.		5,4			5Л5Б	Л	86	16	20	РТ	С3	0,6	4	136	1	0,5				

Примечание:

ТО - таксационные описания  
Ф - фактическая характеристика лесного насаждения


Исполнитель работ по проведению лесопатологического обследования:  Подпись  
ФИО: Куприянов М.Г.

Результаты проведения лесопатологического обследования лесных насаждений за сентябрь (месяц) 2017 г.

Субъект Российской Федерации Забайкальский край Кыринское Лесничество (лесопарк) Кыринское  
 Участковое лесничество Кыринское Урочище (лесная дача) Мордойская

номер квартала	номер выдела	площадь выдела, га	лесное назначение лесов	категория защитных лесов	номер лесопатологического выдела	площадь лесопатологического выдела, га	Таксационная характеристика лесного насаждения										число деревьев на пробе, шт.	Распределение деревьев по категориям состояния, % от запаса										признаки повреждения деревьев	доля поврежденных деревьев, %	причина ослабления, повреждения	поджегит рубке, %	Назначенные мероприятия						
							состав	попоя	возраст	средняя высота, м	средний диаметр, см	тип леса	полнота	бонитет	запас, куб.м/га	без признаков ослабления		ослабленные	сильно ослабленные	усыхающие	свежий сухостой	старый сухостой	свежий ветровал	старый ветровал	свежий бурелом	старый бурелом	закрытые деревья					вид	площадь, га					
378	11	13	экспл.		1	5,4	5155	Л	86*	16*	20*	РТ	0,6*	4	136*	308	18	19	20	21	22	23	24	25	26	27	28	29	30	31	32	33	34	ССР	5,4			
								Б	66*	16*	17*	РТ	0,6*	4	68*	162																						

Показатели, не соответствующие таксационному описанию отмечаются \*\*  
 Исполнитель работ по проведению лесопатологического обследования:

ФИО Куприянов М.Г. Подпись  Телефон 8(30235)21-1-21

Дата составления документа 30.01.2018

Ведомость перечета деревьев назначенных в рубку

ВРЕМЕННАЯ ПРОБНАЯ ПЛОЩАДЬ № 1

Субъект Российской Федерации Забайкальский край  
 Лесничество (лесопарк) Кыринское квартал 378 выдел 11  
 Площадь 5,4 га  
 Номер очага вредных организмов \_\_\_\_\_ Размер пробной площади 0,5  
 Таксационная характеристика:  
 тип леса РТ состав СЛСБ Возраст 86 бонитет 4  
 полнота 0,6 запас на га 136 возобновление 1 тыс. шт./га

Время и причина ослабления лесного насаждения:

лесной пожар № 25 от 13.04.2008 г.

Тип очага вредных организмов: эпизодический, хронический (подчеркнуть)


Фаза развития очага вредных организмов: начальная, нарастания численности, собственно  
 вспышка, кризис (подчеркнуть)

Состояние лесного насаждения, намечаемые мероприятия:

в следствии лесного пожара 2008 года, насаждение полностью потеряло  
 свою биологическую устойчивость на 100 % (погибшие), назначена  
 сплошная санитарная рубка с оставлением жизнеспособных деревьев

К (породы)	Л-	5,0
	Б-	5,0
К (насаждения)		5

Исполнитель работ по проведению лесопатологического обследования:

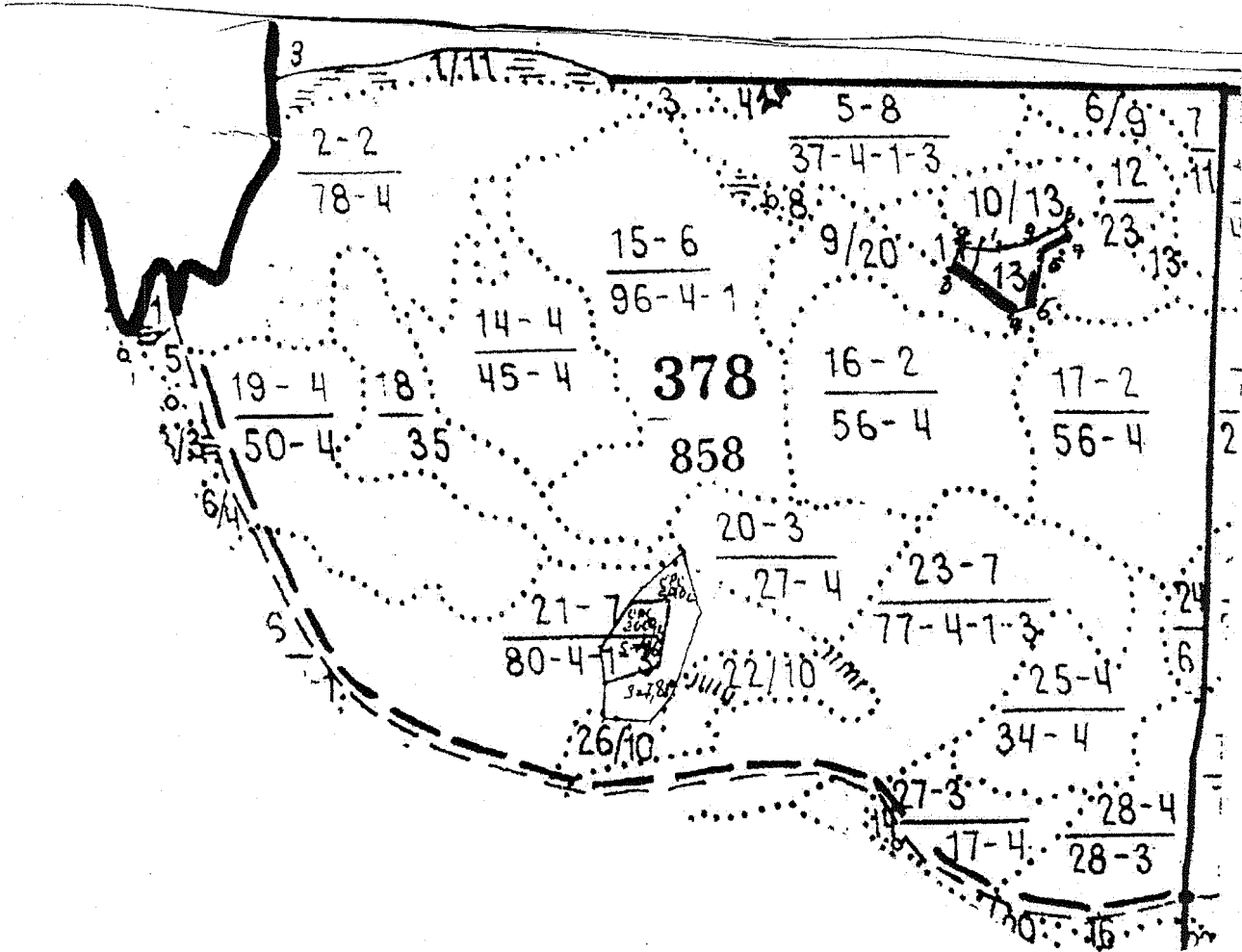
ФИО Куприянов М.Г. Подпись   
 Дата составления документа 30.01.2018 г. Телефон 8(30235)21-1-21



Абрис участка

М 1:10 000

\* (М 1:25 000)



Номер выдела	Ленты (круговой площадки) перечёта				
	№ ленты (площадки)	длина, м	ширина, м	радиус, м	площадь, Га
11	1	273	10		0,27
	2	130	10		0,13
	3	100	10		0,1
итого					0,5

Номера точек	координаты	румбы линий	длина, м

Условные обозначения:



— участок проведения лесопатологического обследования



- - пробная площадь по периметру

ФИО

Куприянов М.Г.

Подпись

Дата составления документа

30.01.2018г.

Телефон

8(30235)21-1-21