



УТВЕРЖДАЮ:

И.о. руководителя Министерства  
природных ресурсов Забайкальского  
края

Аппоев З.Д.

« 04 » 12 2017 год.

**Акт**

**лесопатологического обследования № 228**

лесных насаждений Читинского лесничества (лесопарка)

Забайкальский край (субъект Российской Федерации)

Способ лесопатологического обследования: 1. Визуальный

2. Инструментальный

**Место проведения**

Участковое лесничество	Урочище (дача)	Квартал (кварталы)	Выдел (выделы)	Площадь, га
Читинское		52	7	8,69
		52	1	8,0
Итого				

Лесопатологическое обследование проведено на общей площади 16,69 га.



квартал 52 выдел 1 100 % деревьев,

в том числе:

ослабленных \_\_\_\_\_%(причины назначения) \_\_\_\_\_:

сильно ослабленных \_\_\_\_\_%(причины назначения) \_\_\_\_\_:

усыхающих \_\_\_\_\_%(причины назначения) \_\_\_\_\_:

свежего сухостоя \_\_\_\_\_%;

в том числе: свежего ветровала \_\_\_\_\_%;

свежего бурелома \_\_\_\_\_%;

старого ветровала \_\_\_\_\_%;

в том числе: старого бурелома \_\_\_\_\_%;

старого сухостоя 100 %;

4. Полнота лесного насаждения после уборки деревьев, подлежащих рубке, составит 0 .

Критическая полнота для данной категории лесных насаждений составляет 0,3 .

## 5. ЗАКЛЮЧЕНИЕ

С целью предотвращения негативных процессов или снижения ущерба от их воздействия назначено:

Участковое лесничество	Урочище (дача)	Квартал	Выдел	Площадь выдела, га	Вид мероприятия	Площадь мероприятия, га	Порода	Запас на выделе, куб. м	Крайние сроки проведения
Городское		52	7	8,69	ССР	2	С	236	2018 год
Городское		52	1	8,0	ССР	0,1	С	12	2018 год

Ведомость перечета деревьев, назначенных в рубку, и абрис лесного участка прилагаются (приложение 2 и 3 к Акту).

6. Меры по обеспечению возобновления:

естественное зарастивание

7. Мероприятия, необходимые для предупреждения повреждения или поражения смежных насаждений: проведение лесопатологических обследований

8. Сведения для расчета степени повреждения:

год образования старого сухостоя 2015 год;

основная причина повреждения древесины: лесной пожар № 410 от 22.05.2015

Дата проведения обследований 31.08.2017г.

Исполнитель работ по проведению лесопатологического обследования:

Участковый лесничий Городского участкового лесничества П.И.Шептунов

Участковый лесничий Городского участкового лесничества Д.В.Мельниченко

Начальник Читинского лесничества Башин В.В.

Ведомость перечета деревьев, назначенных в рубку

ВРЕМЕННАЯ ПРОБНАЯ ПЛОЩАДЬ № 1

Субъект Российской Федерации Забайкальский край. Лесничество (лесопарк) Городское.

Квартал 52 Выдел 7,1 Площадь 2,1 га.

Номер очага вредных организмов \_\_\_\_\_ . Размер пробной площади 2,1 га.

Таксационная характеристика:

Квартал 52 выдел 7

Тип леса РДД; состав 6С2Л2Б; возраст 80 лет; бонитет 4; полнота 0,5;

Запас на га 120 м<sup>3</sup>; возобновление отсутствует.

Квартал 52 выдел 1

Тип леса ГК; состав 8С2Б; возраст 105 лет; бонитет 4; полнота 0,5;

Запас на га 140 м<sup>3</sup>; возобновление отсутствует.

Время и причина ослабления лесного насаждения:

Лесной пожар № 410 от 22.05.2015 низовой устойчивый интенсивностью сильный

Тип очага вредных организмов: \_\_\_\_\_

Фаза развития очага вредных организмов: начальная, нарастания численности, собственно вспышка, кризис (подчеркнуть).

Состояние лесного насаждения, намечаемые мероприятия:

В результате лесного пожара №410 от 22.05.2015 г. насаждение повреждено до степени прекращения роста на 90%, средневзвешенная величина состояния насаждения составляет 4,8- насаждение погибшее.

Рекомендуется проведение сплошной санитарной рубки на площади 2,1 га.

K<sub>ср</sub> сосна - 4,7

K<sub>ср</sub> береза - 5

K<sub>ср</sub> лиственница - 5

K<sub>нас</sub> - 4,8

Исполнитель работ по проведению лесопатологического обследования:

Участковый лесничий Городского участкового лесничества П.И.Шептунов

Участковый лесничий Городского участкового лесничества Д.В.Мельниченко

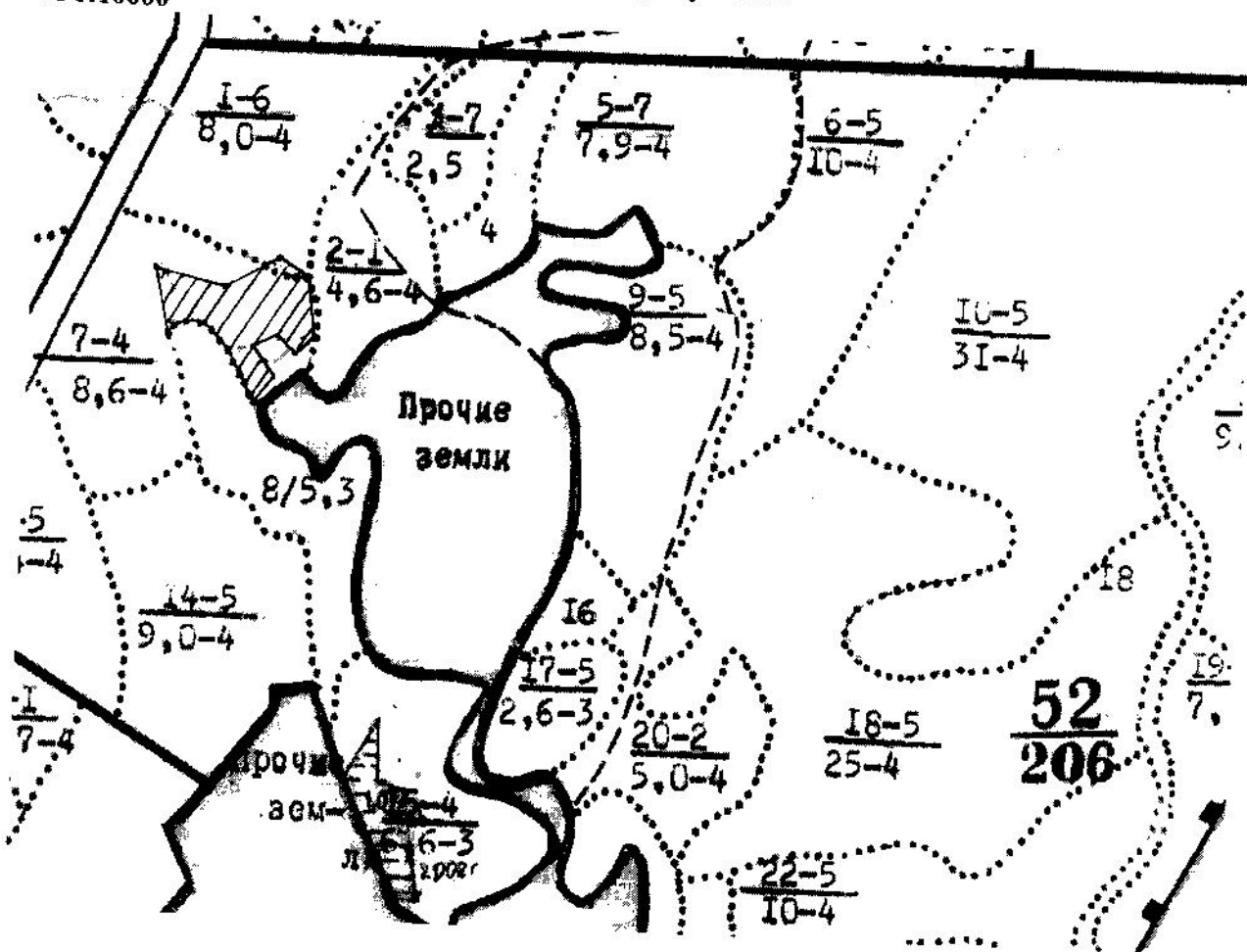
Дата составления документа \_\_\_\_\_ Телефон: 8-(3022)-32-97-72





М 1:10000

Абрис участка



Номер выдела	Сплошной перечет				
	№ ленты (площадки)	длина	ширина, м	радиус, м	площадь, м

Номера точек	Координаты	Румбы линий	Длина, м
1-2			
2-3			
3-4			
4-5			

Условные обозначения:



- обследованная площадь.



- пробная площадь.

Исполнитель работ по проведению лесопатологических обследований:

Участковый лесничий Городского участкового лесничества  
Участковый лесничий Городского участкового лесничества

*[Handwritten signatures]*

П.И.Шептунов  
Д.В.Мельниченко

Дата составления документа: \_\_\_\_\_

Телефон: 8-(3022)-32-97-72





