



Акт
лесопатологического обследования № *225*

лесных насаждений Сретенского лесничества (лесопарка)
Забайкальский край (субъект Российской Федерации)

Способ лесопатологического обследования: 1. Визуальный

2. Инструментальный

Место проведения

Участковое	Урочище (дача)	Квартал (кварталы)	выдел (выделы)	Площадь, га
Сретенское	бывшие леса совхоза "Ломовской"	171	3	28

Лесопатологическое обследование проведено на общей площади 28 га

2. инструментальное обследование лесного участка.*

2.1. Фактическая таксационная характеристика лесного насаждения соответствует

(не соответствует) (нужное подчеркнуть) таксационному описанию. Причины несоответствия:

Ведомость лесных участков с выявленными несоответствиями таксационным описаниям приведена ниже в приложении 1 к Акту.

2.2. Состояние насаждений: с нарушенной устойчивостью
 с утраченной устойчивостью

причины повреждения:

лесной пожар прошлых лет

Заселено (отработано) стволовыми вредителями:

Вид вредителя	Порода	Встречаемость (% заселенных деревьев)	Степень заселения лесного насаждения (слабая, средняя, сильная)
нет			

Повреждено огнём:

Вид пожара	Порода	Состояние корневых лап		Состояние корневой шейки		Подсушивание луба	
		процент поврежденных огнем корней	процент деревьев с данным повреждением	ожог корневой шейки по окружности (1/4;2/4;3/4; более 3/4)	процент деревьев с данным повреждением	по окружности (1/4;2/4;3/4; более 3/4)	процент деревьев с данным повреждением
низовой, беглый, сильной интенсив	Берёза, лиственница, осина	100	100	более 3/4	100	более 3/4	100

Поражено болезнями:

Вид болезни	Порода	Встречаемость (% пораженных деревьев)	Степень поражения лесного насаждения (слабая, средняя, сильная)
нет			

2.3. Выборке подлежит 100 % деревьев.

в том числе:

ослабленных _____ %(причины назначения) _____
 сильно ослабленных _____ %(причины назначения) _____
 усыхающих 61 %(причины назначения) ожог корневой шейки по окружности более 3/4
 свежего сухостоя 0 %

в том числе: свежего ветровала 0 %
 свежего бурелома _____ %
 старого ветровала _____ %
 в том числе: старого бурелома _____ %
 старого сухостоя 39 %
 аварийных _____ %

2.4. Полнота лесного насаждения после уборки деревьев, подлежащих рубке, составит 0.
 Критическая полнота для данной категории лесных насаждений составляет 0.3.

ЗАКЛЮЧЕНИЕ

С целью предотвращения негативных процессов или снижения ущерба от их воздействия назначено:

Участковое лесничество	урочище (дача)	квартал	Выдел	Площадь выдела, га	Вид мероприятия	Площадь мероприятия, га	порода	запас на выдел, куб.м	Крайние сроки проведения
Сретенское	бывшие леса	171	3	28	ССР	7,3	4Л15Б1Ос	728	2018
	совхоза "Ломовской"								
							итого	728	

Ведомость перечета деревьев, назначенных в рубку, и абрис лесного участка прилагаются (приложение 2 и 3 к Акту).

Меры по обеспечению возобновления:

естественное зарастивание

Мероприятия, необходимые для предупреждения повреждения или поражения смежных насаждений:
Планируется проведение лесопатологического обследования

Сведения для расчета степени повреждения:

Год образования сухостоя 2016 :

Основная причина повреждения древесины лесной пожар прошлых лет

Дата проведения обследований 16.08.2017 г. тел. 83024621218

Исполнитель работ по проведению лесопатологического обследования: Зимина В.Е.

*Раздел включается в акт в случае проведения лесопатологического обследования инструментальным способом

Начальник Сретенского лесничества А.Я. Окладников
 МП

Видность участка агрария пробной площади № 1

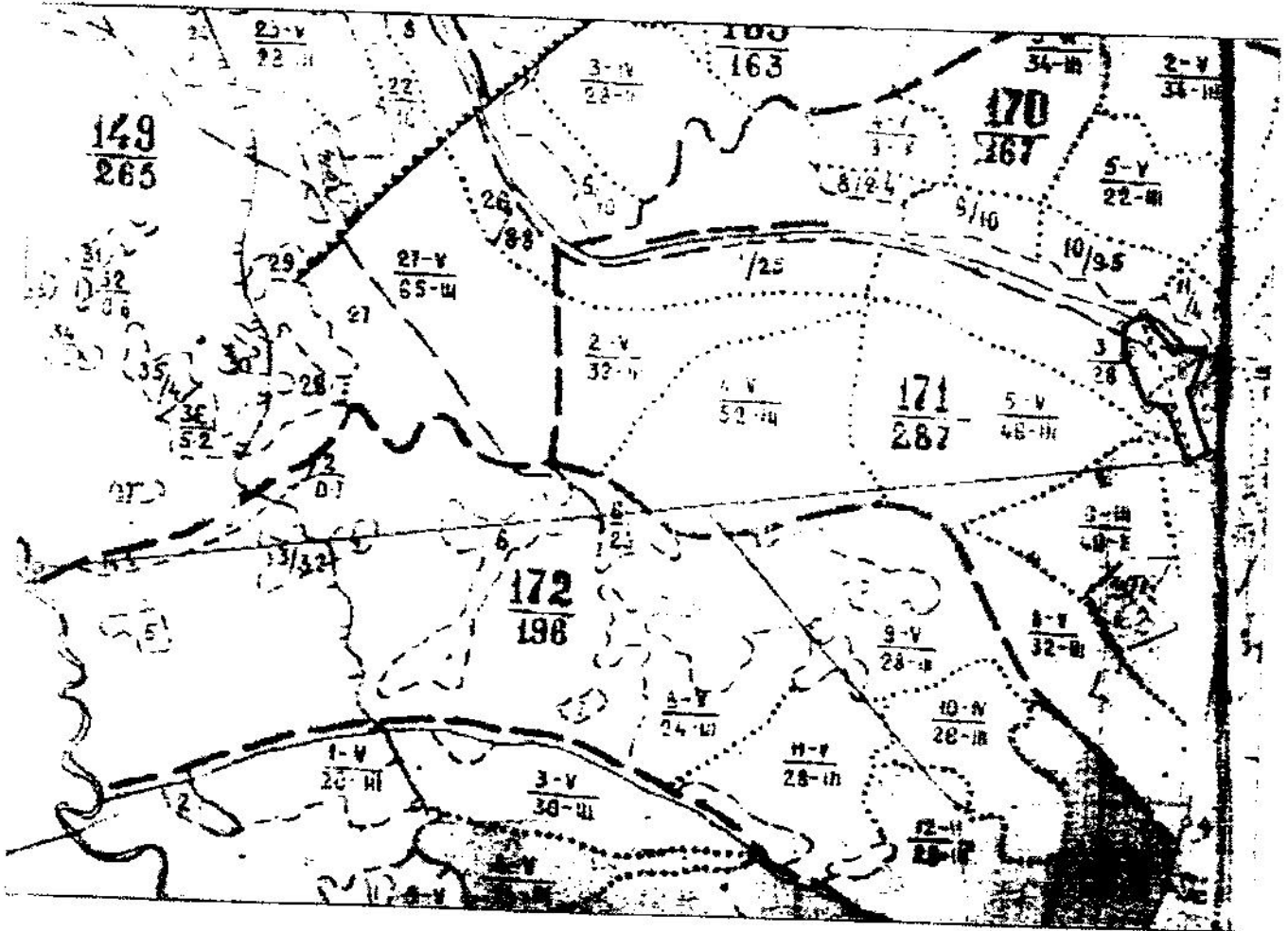
Система выращивания №	Количество деревьев по категориям системных, шт.																	Всего деревьев по системе выращивания	
	I										II							шт.	в % от общего количества
	1	2	3	4	5	6	7	8	9	10	11	12	13	14	15	16	17		
1					24					22								47	100
12					38					21								59	100
16					33					25								58	100
20					24					34								58	100
24					42					22								64	100
28					32													32	100
32					12													12	100
36					8													8	100
Итого %	0	0	0	63	0	0	0	37	0	0	0	0	0	0	0	0	0	338	100

Система выращивания №	Количество деревьев по категориям системных, шт.																	Всего деревьев по системе выращивания	
	I										II							шт.	в % от общего количества
	1	2	3	4	5	6	7	8	9	10	11	12	13	14	15	16	17		
1					10					6								16	100
13					21					15								36	100
16					27					34								61	100
20					29					12								41	100
24					16					2								18	100
28					5					4								9	100
32					2					2								4	100
Итого %	0	0	0	58	0	0	0	42	0	0	0	0	0	0	0	0	0	179	100

Система выращивания №	Количество деревьев по категориям системных, шт.																	Всего деревьев по системе выращивания	
	I										II							шт.	в % от общего количества
	1	2	3	4	5	6	7	8	9	10	11	12	13	14	15	16	17		
1					1					2								3	100
16					1					2								3	100
20					4					4								8	100
24					5													5	100
Итого %	0	0	0	52	0	0	0	48	0	0	0	0	0	0	0	0	0	21	100



Абрис участка

М 1:10000
*(М 1:25000)



№ выдела	Ленты (круговой площадки) перечета				
	№ ленты (площадки)	длина, м	ширина, м	радиус, м	площадь, га
3	1	1000	10		1

Номер точек	Координаты	Румбы линий	Длина, м

Условные обозначения:  площадь проведения лесопатологического обследования
 площадь ленточного перечета деревьев

Исполнитель работ по проведению лесопатологического обследования: Зимин В.Е. Зимина

Дата составления документа 13.11.2019 г. телефон 83024621218