

УТВЕРЖДАЮ:

Руководитель
Министерства природных
ресурсов Забайкальского



А.И. Волков

« 29 » 01. 2018 год.

Акт

лесопатологического обследования № 221

лесных насаждений Кыринского лесничества (лесопарка)

Забайкальский край (субъект Российской Федерации)

Способ лесопатологического обследования: 1. Визуальный

2. Инструментальный

Место проведения

Участковое лесничество	Урочище (дача)	Квартал (кварталы)	Выдел (выделы)	Площадь, га
Кыринское	Урлушка	407	35	12

Лесопатологическое обследование проведено на общей площади 12 га.

2. инструментальное обследование лесного участка.*

2.1. Фактическая таксационная характеристика лесного насаждения соответствует (не соответствует) (нужное подчеркнуть) таксационному описанию. Причины несоответствия: давность лесоустройства (1992г.), лесные пожары.

Ведомость лесных участков с выявленными несоответствиями таксационным описаниям приведена ниже в приложении 1 к Акту.

2.2. Состояние насаждений: с нарушенной устойчивостью
с утраченной устойчивостью

причины повреждения:

лесной пожар № 23/3 от 18.05.2009 г.

Заселено (отработано) стволовыми вредителями:

Вид вредителя	Порода	Встречаемость (% заселенных деревьев)	Степень заселения лесного насаждения (слабая, средняя, сильная)
нет			

Повреждено огнём:

Вид пожара	Порода	Состояние корневых лап		Состояние корневой шейки		Подсушивание луба	
		процент поврежденных огнём корней	процент деревьев с данным повреждением	ожог корневой шейки по окружности (1/4;2/4;3/4; более 3/4)	процент деревьев с данным повреждением	по окружности (1/4;2/4;3/4; более 3/4)	процент деревьев с данным повреждением
Низовой устойчивый сильной интенсивности	Сосна	100	100	более 3/4	100	более 3/4	100
Низовой устойчивый сильной интенсивности	Лисвенница	100	100	более 3/4	100	более 3/4	100
Низовой устойчивый сильной интенсивности	Береза	100	100	более 3/4	100	более 3/4	100

Поражено болезнями:

Вид болезни	Порода	Встречаемость (% пораженных деревьев)	Степень поражения лесного насаждения (слабая, средняя, сильная)
нет			

2.3. Выборке подлежит 100 % деревьев.

в том числе:

ослабленных _____%(причины назначения) _____

сильно ослабленных _____%(причины назначения) _____

усыхающих _____%(причины назначения) _____

свежего сухостоя _____%

в том числе: свежего ветровала _____ %
 свежего бурелома _____ %
 старого ветровала _____ %
 в том числе: старого бурелома _____ %
 старого сухостоя _____ 100 %
 аварийных _____ %

2.4. Полнота лесного насаждения после уборки деревьев, подлежащих рубке, составит
 Критическая полнота для данной категории лесных насаждений составляет 0,3

ЗАКЛЮЧЕНИЕ

С целью предотвращения негативных процессов или снижения ущерба от их воздействия назначено:

Участковое лесничество	урочище (дача)	квартал	Выдел	Площадь выдела, га	Вид мероприятия	Площадь мероприятия, га	порода	запас на выдел, куб.м	Крайние сроки проведения
Кыринское		407	35	12	ССР	5,7	Л	513	2018-19

Ведомость перечета деревьев, назначенных в рубку, и абрис лесного участка прилагаются (приложение 2 и 3 к Акту).

Меры по обеспечению возобновления:

Содействие естественному возобновлению

Мероприятия, необходимые для предупреждения повреждения или поражения смежных насаждений:

Планируется проведение лесопатологического обследования

Сведения для расчета степени повреждения:

Год образования сухостоя 2011 ;

Основная причина повреждения древесины

лесной пожар № 23/3 от 18.05.2009 г.

Дата проведения обследований


12.09.2017 г.

Исполнитель работ по проведению лесопатологического обследования:

ФИО

Куприянов М.Г.

Подпись



*Раздел включается в акт в случае проведения лесопатологического обследования инструментальным способом

Ведомость лесных участков с выявленными несоответствиями таксационным описаниям

Источник данных	Год проведения лесосурьейства	Номер квартала	Номер выдела	Площадь выдела, га	Целевое назначение лесов	Категория защитных лесов	Номер лесопатологического выдела	Площадь лесопатологического выдела	Таксационная характеристика											Заложено пробных площадей				
									состав	порода	возраст, лет	средняя высота, м	средний диаметр, см	тип леса	тип условий местопрорастания	полнота	бонитет	запас, куб.м/га	количество, шт.	общая площадь, га				
ТО	1992	407	35	12	экспл.					4ЛЗСЗБ+Ос	Л	55	13	16	РДЦ	В2	0,6	3	110					
Ф		407	35	12	экспл.		5,7			4ЛЗСЗБ	Л	70	15	20	РДЦ	В2	0,5	3	90	1	0,5			

Примечание:

ТО - таксационные описания

Ф - фактическая характеристика лесного насаждения

Исполнитель работ по проведению лесопатологического обследования:

ФИО

Подпись




Куприянов М.Г.

Результаты проведения лесопатологического обследования лесных насаждений за сентябрь 2017 г.
(месяц)

Субъект Российской Федерации Забайкальский край Кыринское Лесничество (лесопарк) Кыринское
 Участковое лесничество Урулишка Урочище (лесная дача)

номер квартала	номер выдела	площадь выдела, га	целевое назначение лесов	категория защитных лесов	номер лесопатологического выдела	площадь лесопатологического выдела, га	Таксационная характеристика лесного насаждения								число деревьев на пробе, шт.	Распределение деревьев по категориям состояния, % от запаса										признаки повреждения деревьев	доля поврежденных деревьев, %	причина ослабления, повреждения	подлежит рубке, %	назначенные мероприятия			
							состав	попоя	возраст	средняя высота, м	средний диаметр, см	тип леса	полнота	бонитет		запас, куб.м/га	без признаков ослабления	ослабленные	сильно ослабленные	убыхающие	свежий сухостой	старый сухостой	свежий ветровал	старый ветровал	свежий бурелом						старый бурелом	вашильные деревья	
1	2	3	4	5	6	7	8	9	10	11	12	13	14	15	16	17	18	19	20	21	22	23	24	25	26	27	28	29	30	31	32	33	34
407	35	12	экспл.		1	5,7	4ЛС 3Б*	Л	70*	15*	20*	РД	0,5*	3	90*	315						100						316	100	868	100	ССР	5,7
																						100						316	100	868	100		
																						100						316	100	868	100		
																						100						316	100	868	100		

Показатели, не соответствующие таксационному описанию отмечаются **
 Исполнитель работ по проведению лесопатологического обследования:

ФИО Купариянов М.Г. Подпись  Телефон 8(30235)21-1-21
 Дата составления документа 22.09.2018 г.

Ведомость перечета деревьев назначенных в рубку

ВРЕМЕННАЯ ПРОБНАЯ ПЛОЩАДЬ № 1

Субъект Российской Федерации Забайкальский край
 Лесничество (лесопарк) Кыринское квартал 407 выдел 35
 Площадь 5,7 га
 Номер очага вредных организмов _____ Размер пробной площади 0,5
 Таксационная характеристика:
 тип леса РДД состав 4ЛЗСЗБ Возраст 70 бонитет 3
 полнота 0,5 запас на га 90 возобновление 0,6 тыс. шт./га

Время и причина ослабления лесного насаждения:
лесной пожар № 23/3 от 18.05.2009 г.

Тип очага вредных организмов: эпизодический, хронический (подчеркнуть)

Фаза развития очага вредных организмов: начальная, нарастания численности, собственно вспышка, кризис (подчеркнуть)

Состояние лесного насаждения, намечаемые мероприятия:

в следствии лесного пожара 2008 года, насаждение полностью потеряло
свою биологическую устойчивость на 100 % (погибшие), назначена
сплошная санитарная рубка с оставлением жизнеспособных деревьев

К (породы)	С-	5,0
	Л-	5,0
	Б-	5,0
К (насаждения)		5

Исполнитель работ по проведению лесопатологического обследования:

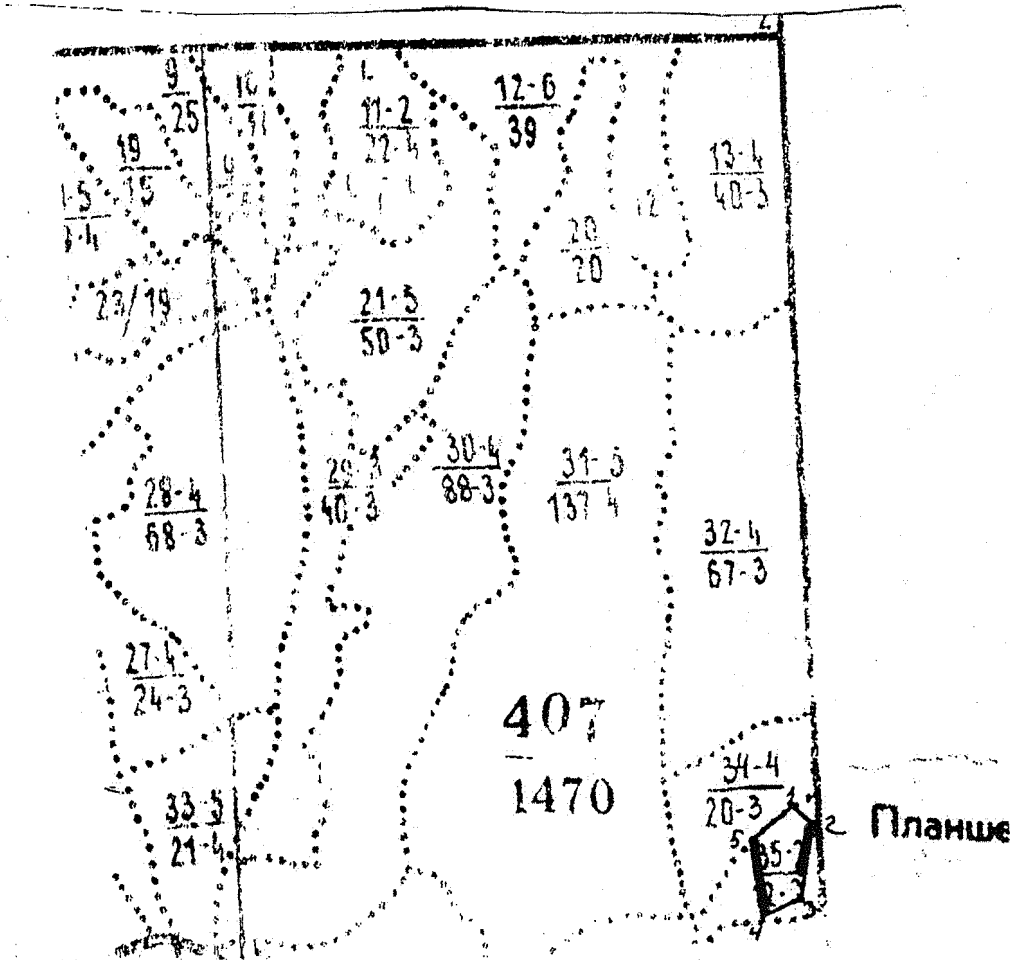
ФИО Куприянов М.Г. Подпись 

Дата составления документа 25.01.2018. Телефон 8(30235)21-1-21

Абрис участка

М 1:10 000

* (М 1:25 000)



Номер выдела	Ленты (круговой площадки) перечёта				
	№ ленты (площадки)	длина, м	ширина, м	радиус, м	площадь, Га
12	1	281	10		0,28
	2	220	10		0,22
итого					0,5

Номера точек	координаты	румбы линий	длина, м

Условные обозначения: - участок проведения лесопатологического обследования
 - пробная площадь по периметру

ФИО Куприянов М.Г. Подпись

Дата составления документа 23.01.2018 Телефон

8(30235)21-1-21