



**Акт  
лесопатологического обследования № 219**

лесных насаждений Сретенского лесничества (лесопарка)  
Забайкальский край (субъект Российской Федерации)

Способ лесопатологического обследования: 1. Визуальный

2. Инструментальный

**Место проведения**

Участковое	Урочище (дача)	Квартал (кварталы)	выдел (выделы)	Площадь, га
Сретенское		60	19	177

Лесопатологическое обследование проведено на общей площади 177 га.

**2. инструментальное обследование лесного участка.\***

2.1. Фактическая таксационная характеристика лесного насаждения соответствует

(не соответствует) (нужное подчеркнуть) таксационному описанию. Причины несоответствия:

Ведомость лесных участков с выявленными несоответствиями таксационным описаниям приведена ниже в приложении 1 к Акту.

2.2. Состояние насаждений: с нарушенной устойчивостью  V  
с утраченной устойчивостью

причины повреждения:

лесной пожар прошлых лет

Заселено (отработано) стволовыми вредителями:

Вид вредителя	Порода	Встречаемость (% заселенных деревьев)	Степень заселения лесного насаждения (слабая, средняя, сильная)
нет			

Повреждено огнём:

Вид пожара	Порода	Состояние корневых лап		Состояние корневой шейки		Подсушивание луба	
		процент поврежденных огнем корней	процент деревьев с данным повреждением	ожог корневой шейки по окружности (1/4;2/4;3/4; более 3/4)	процент деревьев с данным повреждением	по окружности (1/4;2/4;3/4; более 3/4)	процент деревьев с данным повреждением
низовой, беглый, сильной интенсив	Берёза, лиственница	100	100	более 3/4	100	более 3/4	100

Поражено болезнями:

Вид болезни	Порода	Встречаемость (% пораженных деревьев)	Степень поражения лесного насаждения (слабая, средняя, сильная)
нет			

2.3. Выборке подлежит 100 % деревьев.

в том числе:

ослабленных \_\_\_\_\_ %(причины назначения) \_\_\_\_\_  
 сильно ослабленных \_\_\_\_\_ %(причины назначения) \_\_\_\_\_  
 усыхающих 60 %(причины назначения) ожог корневой шейки по окружности более 3/4  
 свежего сухостоя 0 %

в том числе: свежего ветровала 0 %

свежего бурелома \_\_\_\_\_ %

старого ветровала \_\_\_\_\_ %

в том числе: старого бурелома \_\_\_\_\_ %

старого сухостоя 40 %

аварийных \_\_\_\_\_ %

2.4. Полнота лесного насаждения после уборки деревьев, подлежащих рубке, составит 0.  
Критическая полнота для данной категории лесных насаждений составляет 0,3.

### ЗАКЛЮЧЕНИЕ

С целью предотвращения негативных процессов или снижения ущерба от их воздействия назначено:

Участковое лесничество	урочище (дача)	квартал	Выдел	Площадь выдела, га	Вид мероприятия	Площадь мероприятия, га	порода	запас на выдел, куб.м	Крайние сроки проведения
Сретенское		60	19	177	ССР	1,5	9Б1Л	120	2018
							итого	120	

Ведомость перечета деревьев, назначенных в рубку, и абрис лесного участка прилагаются (приложение 2 и 3 к Акту).

Меры по обеспечению возобновления:

естественное зарастивание

Мероприятия, необходимые для предупреждения повреждения или поражения смежных насаждений:  
Планируется проведение лесопатологического обследования

Сведения для расчета степени повреждения:

Год образования сухостоя 2016 ;

Основная причина повреждения древесины лесной пожар прошлых лет

Дата проведения обследований 17.08.2017 г. тел. 83024621218

Исполнитель работ по проведению лесопатологического обследования: Зимин В.Е. Зимина

\*Раздел включается в акт в случае проведения лесопатологического обследования инструментальным способом

Зам. начальника Сретенского лесничества А.Ю. Деревцов  
МП

в том числе: свежего ветровала 0 %

свежего бурелома \_\_\_\_\_ %

старого ветровала \_\_\_\_\_ %

в том числе: старого бурелома \_\_\_\_\_ %

старого сухостоя 40 %

аварийных \_\_\_\_\_ %

2.4. Полнота лесного насаждения после уборки деревьев, подлежащих рубке, составит 0

Критическая полнота для данной категории лесных насаждений составляет 0.3

### ЗАКЛЮЧЕНИЕ

С целью предотвращения негативных процессов или снижения ущерба от их воздействия назначено:

Участковое лесничество	урочище (дача)	квартал	Выдел	Площадь выдела, га	Вид мероприятия	Площадь мероприятия, га	порода	запас на выдел, куб.м	Крайние сроки проведения
Сретенское		60	19	177	ССР	1.5	9Б1Л	120	2018
							итого	120	

Ведомость перечета деревьев, назначенных в рубку, и абрис лесного участка прилагаются (приложение 2 и 3 к Акту).

Меры по обеспечению возобновления:

естественное зарастивание

Мероприятия, необходимые для предупреждения повреждения или поражения смежных насаждений:

Планируется проведение лесопатологического обследования

Сведения для расчета степени повреждения:

Год образования сухостоя 2016 ;

Основная причина повреждения древесины лесной пожар прошлых лет

Дата проведения обследований 17.08.2017 г. тел. 83024621218

Исполнитель работ по проведению лесопатологического обследования: Зимин В.Е. Зимина

\*Раздел включается в акт в случае проведения лесопатологического обследования инструментальным способом

Начальник Сретенского лесничества А.Я. Окладников  
МП





Ведомость перечета деревьев назначенных в рубку

ВРЕМЕННАЯ ПРОБНАЯ ПЛОЩАДЬ № 1

Субъект Российской Федерации Забайкальский край  
Лесничество (лесопарк) Срегенское квартал 60 выдел 19  
Площадь 1,5 га  
Номер очага вредных организмов \_\_\_\_\_ Размер пробной площади 1,5  
Таксационная характеристика:  
тип леса РТ состав 9Б1Л Возраст 50 бонитет 3  
полнота 0,5 запас на га 80 возобновление ЕЗ

Время и причина ослабления лесного насаждения:

лесной пожар прошлых лет

Тип очага вредных организмов: эпизодический, хронический (подчеркнуть)

Фаза развития очага вредных организмов: начальная, нарастания численности, собственно вспышка, кризис (подчеркнуть)

Состояние лесного насаждения, намечаемые мероприятия:

в следствии лесного пожара, насаждение полностью потеряло

свою биологическую устойчивость на 100%, рекомендуется

сплошная санитарная рубка

Береза - К ср = 4,4

Лиственница - К ср = 4,4

К нас = 4,4

Исполнитель работ по проведению лесопатологического обследования: Зимина В.Е. Зимина

Дата составления документа 29.11.2019г телефон 83024621218

Ведомость перечета деревьев пробной площади № 1

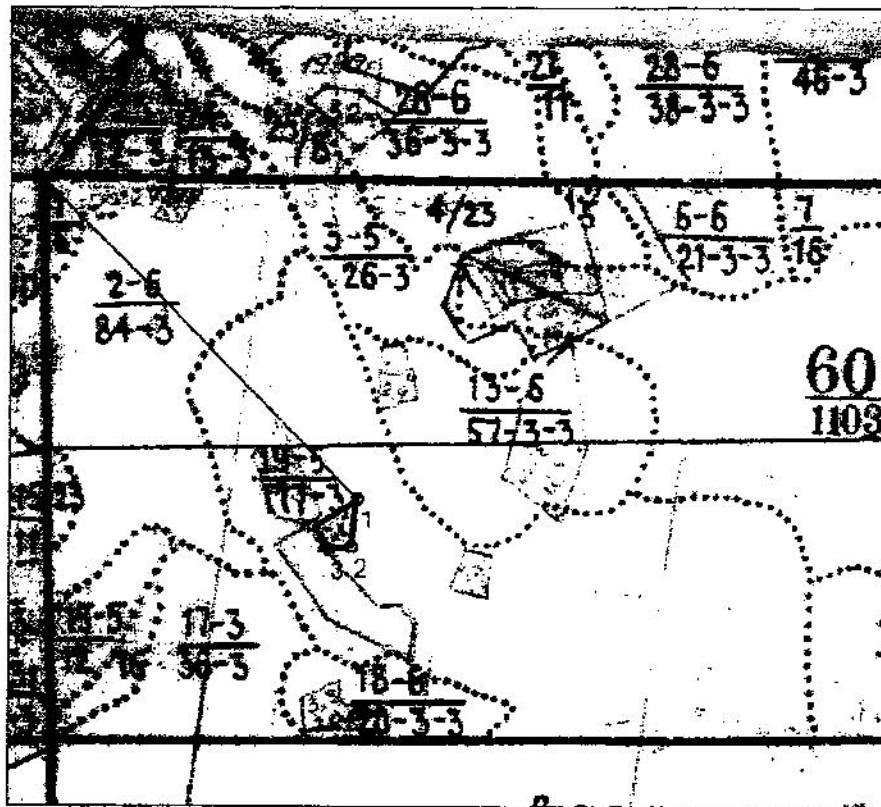
Порода		Количество деревьев по категориям состояния, шт.																	Всего деревьев по состоянию (общая сумма)	
Ступень годичная, с/г	I	II	III	IV		V		VI			Ветровые бурелом			Аварийные деревья			шт.	в т.ч. подсеки рубке %		
				НЗ	З	НЗ	З	НЗ	З	О	НЗ	З	О	НЗ	З	О				
1	2	3	4	5	6	7	8	9	10	11	12	13	14	15	16	17	18	19		
8				8	6			4	10	11	12	13	14	15	16	17	12	100		
12				12				6									18	100		
16				15				7									22	100		
20				4				3									7	100		
24				10				6									16	100		
28				1													1	100		
32				8				4									12	100		
36				18				12									30	100		
0																	0	0		
0																	0	0		
0																	0	0		
0																	0	0		
Итого %	0	0	0	64	0	0	0	36	0	0	0	0	0	0	0	0	118	100		

Порода		Количество деревьев по категориям состояния, шт.																	Всего деревьев по состоянию (общая сумма)	
Ступень годичная, с/г	I	II	III	IV		V		VI			Ветровые бурелом			Аварийные деревья			шт.	в т.ч. подсеки рубке %		
				НЗ	З	НЗ	З	НЗ	З	О	НЗ	З	О	НЗ	З	О				
1	2	3	4	5	6	7	8	9	10	11	12	13	14	15	16	17	18	19		
8				50				34			12	13	14	15	16	17	84	100		
12				90				64									154	100		
16				82				64									146	100		
20				62				42									104	100		
24				43				29									72	100		
28				4				2									6	100		
32				7				5									12	100		
36				4				2									6	100		
0																	0	0		
0																	0	0		
0																	0	0		
0																	0	0		
Итого %	0	0	0	59	0	0	0	41	0	0	0	0	0	0	0	0	584	100		





Абрис участка

М 1:10000  
\*(М 1:25000)



№ выдела	Ленты (круговой площадки) перече́та				
	№ ленты (площадки)	длина, м	ширина, м	радиус, м	площадь, га
19	1	1500	10		1,5

Номер точек	Координаты	Румбы линий	Длина, м

Условные обозначения:  площадь проведения лесопатологического обследования  
 площадь ленточного перече́та деревьев

Исполнитель работ по проведению лесопатологического обследования: Зимина В.Е. Зимина

Дата составления документа 15.11.2019 телефон 83024621218