


Приложение 2  
к приказу Минприроды России  
от 16.09.2016 № 480



**АКТ**  
**лесопатологического обследования № 215**

лесных насаждений Сретенского лесничества (лесопарка)

Забайкальский край (субъект РФ)

Способ лесопатологического обследования: 1. Визуальный

2. Инструментальный



Место проведения

Участковое лесничество	Урочище (дача)	Квартал (кварталы)	Выдел (выделы)	Площадь, га
Сретенское		78	13	31
			30	26

Лесопатологическое обследование проведено на общей площади 57 га.

## 2. Инструментальное обследование лесного участка

2.1. Фактическая таксационная характеристика лесного насаждения соответствует (не соответствует) (нужное подчеркнуть) таксационному описанию. Причины несоответствия:

Ведомость лесных участков с выявленными несоответствиями таксационным описаниям приведена в приложении 1 к Акту.

2.2. Состояние насаждений: с нарушенной устойчивостью   
с утраченной устойчивостью

причины повреждения: лесной пожар прошлых лет

В том числе:

Заселено (отработано) стволовыми вредителями

Вид вредителя	Порода	Встречаемость (% заселённых деревьев)	Степень заселения лесного насаждения (слабая, средняя, сильная)
нет			

Повреждено огнём

Вид пожара	Порода	Состояние корневых лап		Состояние корневой шейки		Подсушивание луба	
		процент повреждённых огнём корней	процент деревьев с данным повреждением	ожог корневой шейки по окружности (1/4; 2/4; 3/4; более 3/4)	процент деревьев с данным повреждением	по окружности (1/4; 2/4; 3/4; более 3/4)	процент деревьев с данным повреждением
Низовой беглый средний	Берёза, лиственница, сосна	100	100	Более 3/4	100	Более 3/4	100

Поражено болезнями

Вид болезни	Порода	Встречаемость (% поражённых деревьев)	Степень поражения лесного насаждения (слабая, средняя, сильная)
нет			

2.3.

Квартал 78 выдел 13

Выборке подлежит 100 % деревьев,

в том числе:

ослабленных \_\_\_\_\_ % (причины назначения) \_\_\_\_\_

сильно ослабленных \_\_\_\_\_ % (причины назначения) \_\_\_\_\_

усыхающих 64 % (причины назначения) ожог корневой шейки по окружности более 3/4

свежего сухостоя \_\_\_\_\_ %,

в том числе: свежего ветровала \_\_\_\_\_ %

свежего бурелома \_\_\_\_\_ %

старого ветровала \_\_\_\_\_ %

в том числе: старого бурелома \_\_\_\_\_ %

старого сухостоя 36 %

Полнота лесного насаждения после уборки деревьев, подлежащих рубке, составит 0

Критическая полнота для данной категории лесных насаждений составляет 0.3

Квартал 78 выдел 30

Выборке подлежит 100 % деревьев,

в том числе:

ослабленных \_\_\_\_\_ % (причины назначения) \_\_\_\_\_

сильно ослабленных \_\_\_\_\_ % (причины назначения) \_\_\_\_\_

усыхающих 56 % (причины назначения) ожог корневой шейки по окружности более 3/4

свежего сухостоя \_\_\_\_\_ %,

в том числе: свежего ветровала \_\_\_\_\_ %

свежего бурелома \_\_\_\_\_ %

старого ветровала \_\_\_\_\_ %

в том числе: старого бурелома \_\_\_\_\_ %

старого сухостоя 44 %

Полнота лесного насаждения после уборки деревьев, подлежащих рубке, составит 0

Критическая полнота для данной категории лесных насаждений составляет 0,3

### ЗАКЛЮЧЕНИЕ

3. С целью предотвращения негативных процессов или снижения ущерба от их воздействия назначено:

Участковое лесничество	Урочище (дача)	Квартал	Выдел	Площадь, выдела, га	Вид мероприятия	Площадь, мероприятия, га	По-рода	Запас на выдел, кбм	Крайние сроки проведения
Сретенское		78	13	31	ССР	2,4	4Л1С5Б	360	2018
		78	30	26	ССР	1,3	10Л	191	2018
Итого							Всего	551	

Ведомость перечета деревьев назначенных в рубку и абрис лесного участка прилагаются (приложение 2 и 3 к Акту)

4. Меры по обеспечению возобновления Естественное заращивание

5. Мероприятия, необходимые для предупреждения повреждения или поражения смежных насаждений Планируется проведение лесопатологического обследования

6. Сведения для расчёта понижающего коэффициента стоимости древесины:  
 Год образования старого сухостоя 2016 ;

Основная причина повреждения древесины лесной пожар прошлых лет

Дата проведения обследований 17 августа 2017 года

Исполнитель работ по проведению лесопатологических обследований: Зимина В.Е. Зимина  
 (подпись)

Начальник Сретенского лесничества А.Я. Окладников  
 (подпись)

МП





Ведомость перечета деревьев назначенных в рубку

ВРЕМЕННАЯ ПРОБНАЯ ПЛОЩАДЬ № 1

Субъект Российской Федерации Забайкальский край  
Лесничество (лесопарк) Среденское квартал 78 выдел 13  
Площадь 2,4 га Размер пробной площади 2,4  
Номер очага вредных организмов \_\_\_\_\_  
Таксационная характеристика:  
тип леса РГ состав 4Л1С5Б Возраст 60 бонитет 3  
полнота 0,7 запас на га 150 возобновление Е3  
Время и причина ослабления лесного насаждения:

лесной пожар прошлых лет

Тип очага вредных организмов: эпизодический, хронический (подчеркнуть)

Фаза развития очага вредных организмов: начальная, нарастания численности, собственно вспышка, кризис (подчеркнуть)

Состояние лесного насаждения, намечаемые мероприятия:

в следствии лесного пожара, насаждение полностью потеряло

свою биологическую устойчивость на 100%, рекомендуется

сплошная санитарная рубка

Сосна - К ср = 4,3  
Лиственница - К ср = 4,4  
Береза - К ср = 4,4  
К нас = 4,4

Исполнитель работ по проведению лесопатологического обследования: Зимина В.Е. Зимина

Дата составления документа 29.11.2013 телефон 83024621218



Ведомость перечета деревьев назначенных в рубку

ВРЕМЕННАЯ ПРОБНАЯ ПЛОЩАДЬ № 2

Субъект Российской Федерации Забайкальский край  
Лесничество (лесопарк) Среденское квартал 78 выдел 30  
Площадь 1,3 га Размер пробной площади 1,3  
Номер очага вредных организмов \_\_\_\_\_  
Таксационная характеристика:  
тип леса РТ состав 10Л Возраст 60 бонитет 3  
полнота 0,4 запас на га 190 возобновление ЕЗ  
Время и причина ослабления лесного насаждения:  
лесной пожар прошлых лет  
Тип очага вредных организмов: эпизодический, хронический (подчеркнуть)  
Фаза развития очага вредных организмов: начальная, нарастания численности, собственно  
вспышка, кризис (подчеркнуть)  
Состояние лесного насаждения, намечаемые мероприятия:  
в следствии лесного пожара, насаждение полностью потеряло  
свою биологическую устойчивость на 100%, рекомендуется  
сплошная санитарная рубка

Лиственница - К ср = 4,4  
К нас = 4,4

Исполнитель работ по проведению лесопатологического обследования: Зимина В.Е. Зимина

Дата составления документа 19.11.2014 телефон 83024621218

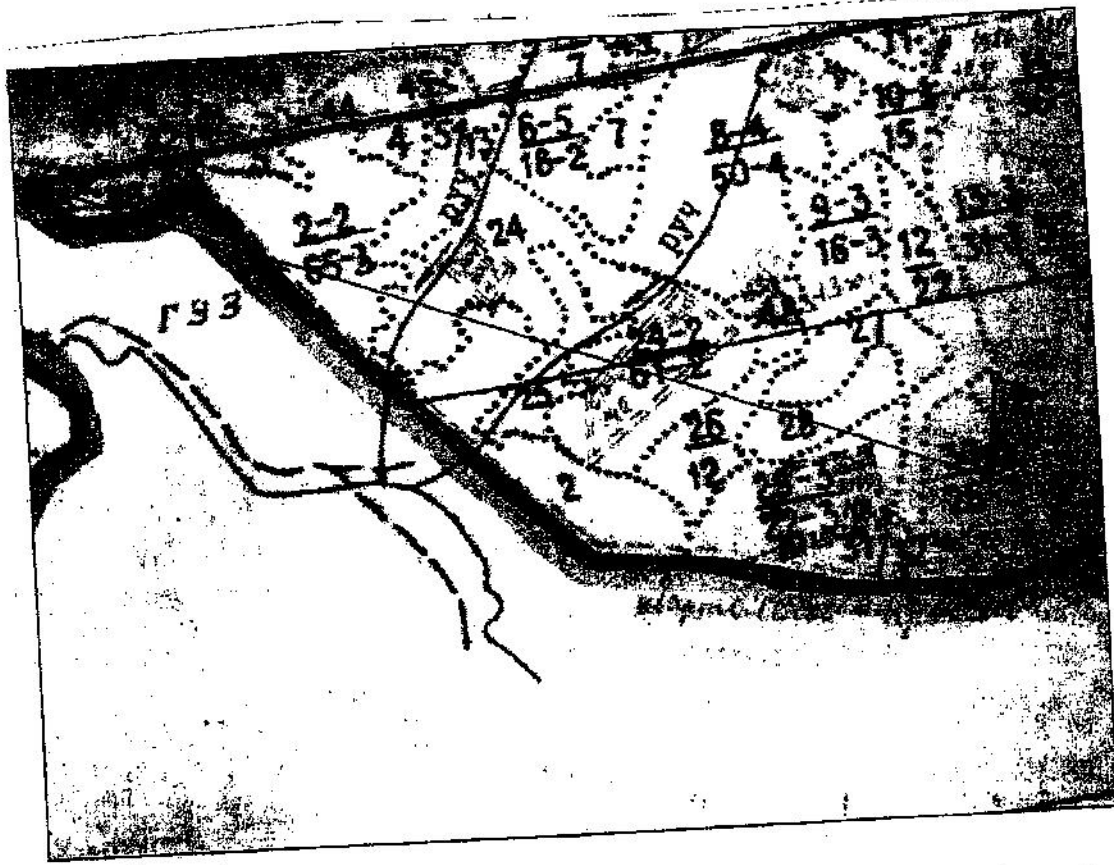


Ведомость перчета деревьев пробной площади № 2

Порода	Количество деревьев по категориям состояния, шт.																	Всего деревьев по ступеням	
																		толщины	
																		шт.	в т.ч. подлесит
Ступень толщины, см																		рубле	
	I	II	III	IV		V		VI			Ветровал бурелом			Аварийные деревья				%	
	1	2	3	4	5	6	7	8	9	10	11	12	13	14	15	16	17	18	19
1																		0	0
0																		44	100
12					32				12									116	100
16					53				63									172	100
20					94				78									141	100
24					85				56									147	100
28					78				69									143	100
32					80				63									15	100
36					15													0	0
0																		0	0
0																		0	0
0																		0	0
0																		0	0
0																		0	0
Итого %	0	0	0	56	0	0	0	44	0	0	0	0	0	0	0	0	0	778	100



Абрис участка

М 1:10000  
\*(М 1:25000)



№ выдела	Ленты (круговой площадки) перечета				
	№ ленты (площадки)	длина, м	ширина, м	радиус, м	площадь, га
13	1	2400	10		2,4
30	2	1300	10		1,3

Номер точек	Координаты	Румбы линий	Длина, м

Условные обозначения:  площадь проведения лесопатологического обследования  
 площадь ленточного перечета деревьев

Исполнитель работ по проведению лесопатологического обследования: Зимина В.Е. Зимина

Дата составления документа 24.11.2019 телефон 83024621218



