


УТВЕРЖДАЮ:  
Руководитель  
Министерства природных  
ресурсов Забайкальского  
края

  
А.И. Волков  
«29» 2018 год.

**Акт**  
**лесопатологического обследования № 214**  
лесных насаждений Читинского лесничества (лесопарка)  
Забайкальский край (субъект Российской Федерации)

Способ лесопатологического обследования: 1. Визуальный   
2. Инструментальный

**Место проведения**

Участковое лесничество	Урочище (дача)	Квартал (кварталы)	Выдел (выделы)	Площадь, га
Кручининское	-	55	15	15

Лесопатологическое обследование проведено на общей площади 15 га.

## 2. Инструментальное обследование лесного участка.\*

2.1. Фактическая таксационная характеристика лесного насаждения соответствует (не соответствует) (нужное подчеркнуть) таксационному описанию. Причины несоответствия:

давность лесоустройства 1993г.,

Ведомость лесных участков с выявленными несоответствиями таксационным описаниям приведена в приложении 1 к Акту.

2.2. Состояние насаждений: **с нарушенной устойчивостью**

**с утраченной устойчивостью**

причины повреждения:

лесной пожар № 419 от 24.05.2015г.

заселено (отработано) стволовыми вредителями:

Вид вредителя	Порода	Встречаемость (% заселённых деревьев)	Степень заселения лесного насаждения (слабая, средняя, сильная)
нет	-	-	-

Повреждено огнём:

Вид пожара	Порода	Состояние корневых лап		Состояние корневой шейки		Подсушивание луба	
		процент повреждённых огнём корней	процент деревьев с данным повреждением	ожог корневой шейки по окружности (1/4; 2/4; 3/4; более 3/4)	процент деревьев с данным повреждением	по окружности (1/4; 2/4; 3/4; более 3/4)	процент деревьев с данным повреждением
низовой беглый сильный	Сосна	-	-	-	-	Более 3/4	100

Поражено болезнями:

Вид болезни	Порода	Встречаемость (% поражённых деревьев)	Степень поражения лесного насаждения (слабая, средняя, сильная)
нет	-	-	-

2.3. Выборке подлежит 100 % деревьев,

в том числе:

ослабленных \_\_\_\_\_ % (причины назначения) \_\_\_\_\_

сильно ослабленных \_\_\_\_\_ % (причины назначения) \_\_\_\_\_

усыхающих \_\_\_\_\_ % (причины назначения) \_\_\_\_\_

свежего сухостоя \_\_\_\_\_ %,

в том числе: свежего ветровала \_\_\_\_\_ %

свежего бурелома \_\_\_ %

старого ветровала \_\_\_ %

в том числе: старого бурелома \_\_\_ %

старого сухостоя 100 %

аварийных \_\_\_ %

4. Полнота лесного насаждения после уборки деревьев, подлежащих рубке, составит 0  
Критическая полнота для данной категории лесных насаждений составляет 0,3

## 5. ЗАКЛЮЧЕНИЕ

С целью предотвращения негативных процессов или снижения ущерба от их воздействия назначено:

Участковое лесничество	Урочище (дача)	Квартал	Выдел	Площадь, выдела, га	Вид мероприятия	Площадь, мероприятия, га	Порода	Запас на выдел, куб.м	Крайние сроки проведения
Кручининское	-	55	15	15	ССР	4,0	сосна,	400	2018

Ведомость перечета деревьев назначенных в рубку и абрис лесного участка прилагаются (приложение 2 и 3 к Акту)

6. Меры по обеспечению возобновления :

посадка лесных культур

7. Мероприятия, необходимые для предупреждения повреждения или поражения смежных насаждений : проведение лесопатологического обследования

8. Сведения для расчёта понижающего коэффициента стоимости древесины:

год образования старого сухостоя 2017г ;

основная причина повреждения древесины :

лесной пожар № 419 от 24.05.2015г . (низовой 1-3 летней давности)

Дата проведения обследований 04.09.2017г.

Исполнитель работ по проведению лесопатологических обследований:

ФИО Цактеева Д.Н Подпись 



**Результаты проведения лесопатологических обследований лесных насаждений за сентябрь 2017г.**

Субъект Российской Федерации Забайкальский край (месяц) Читинский  
 Участковое лесничество Кручининское Лесничество (лесопарк) Урочище (лесная дача)

Номер квартала	Номер выдела	Площадь выдела, га	Целевое назначение лесов	Категория защитных лесов	Номер лесопатологического выдела	Площадь лесопатологического выдела, га	Таксационная характеристика лесного насаждения										Число деревьев на проб. шт.	Распределение деревьев по категориям состояния, % от запаса										Признаки повреждения деревьев	Доля повреждённых деревьев, %	Причина ослабления, повреждения	Подожит рубке, %	Назначены мероприятия						
							состав	порода	возраст	средняя высота, м	средний диаметр, см	тип леса	полнота	фонитет	запас, куб. м/га	ослабленные		очень ослабленные	слабо ослабленные	сильно ослабленные	ухаживание	свежий сухостой	старый сухостой	свежий ветровал	старый ветровал	свежий бурелом	старый бурелом					свежий бурелом	старый бурелом	аварийные деревья	аварийные деревья	вида	площадь, га	
1	2	15	15	Зел. зона	6	7	100*	8	9	10	11	12	3	1	14	5	16	17	1	1	9	20	21	22	23	2	25	26	2	28	29	30	31	32	33	34		
55	15	15	Зел. зона	5	6	4	100*	8	9	10	11	12	3	1	14	5	16	17	1	1	9	20	21	22	23	2	25	26	2	28	326	30	31	100	854	100	ССР	4,0

Показатели, не соответствующие таксационному описанию отмечаются \*

Исполнитель работ по проведению лесопатологических обследований:

ФИО Цактоева Д.Н. Подпись 

Дата составления документа 10.01.2018 Телефон 99-11-18

**Ведомость перечета деревьев назначенных в рубку**ВРЕМЕННАЯ ПРОБНАЯ ПЛОЩАДЬ № 1

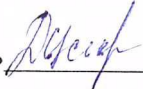
Субъект Российской Федерации Забайкальский край  
 Лесничество (лесопарк) Читинское Квартал 55 Выдел 15  
 Площадь 4 га,  
 Номер очага вредных организмов \_\_\_\_\_ Размер пробной площади 0,25 га  
 Таксационная характеристика:  
 Тип леса РДД Состав 10С Возраст 50 Бонитет 4  
 Полнота 0,7 Запас на га 100 Возобновление -  
 Время и причина ослабления лесного насаждения : лесной пожар № 419 от 24.05.2015г.

Тип очага вредных организмов: эпизодический, хронический (подчеркнуть)  
 Фаза развития очага вредных организмов: начальная, нарастания численности,  
 собственно вспышка, кризис (подчеркнуть)

Состояние лесного насаждения, намечаемые мероприятия : в следствии лесного пожара насаждение потеряло биологическую устойчивость на 100% . Живая хвоя отсутствует , частичное опадение коры .

Планируемое мероприятие : сплошная санитарная рубка, с оставление жизнеспособных деревьев.

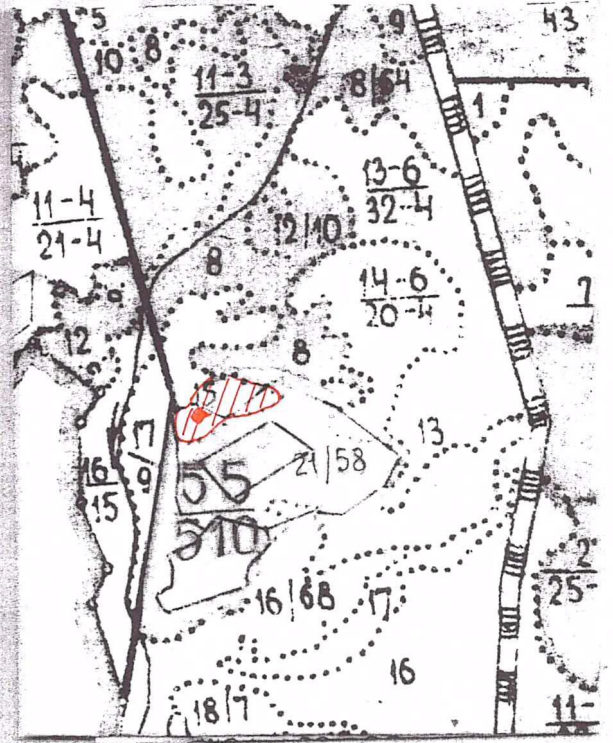
Исполнитель работ по проведению лесопатологического обследования:

ФИО Цактоева Д.Н. Подпись 

Дата составления документа 10.01.2018 г. . Телефон 99-21-28.

Приложение 3  
к акту лесопатологического обследования

Абрис участка




M 1: 10 000

\*(M 1:25 000)

Номер выдела	Ленты (круговой площадки) перечёта				
	№ ленты (площадки)	длина, м	ширина, м	радиус, м	площадь, га
15	1	50	50		0,25

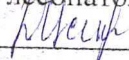
Номера точек	Координаты	Румбы линий	Длина, м

Условные обозначения:

обследованная площадь - 

сплошной пересчет - 

Исполнитель работ по проведению лесопатологических обследований:

ФИО Цактоева Д.Н. Подпись 

Дата составления документа 10.01.2018 г.

Телефон 39-22-28