


Приложение 2
к приказу Минприроды России
от 16.09.2016 № 480

УТВЕРЖДАЮ:
Министр природных ресурсов
Забайкальского края
А.И. Волков
11 2017 год



Акт
лесопатологического обследования № 211
лесных насаждений Сретенского лесничества (лесопарка)
Забайкальский край (субъект РФ)

Способ лесопатологического обследования: 1. Визуальный

2. Инструментальный



Место проведения

Участковое лесничество	Урочище (дача)	Квартал (кварталы)	Выдел (выделы)	Площадь, га
Сретенское		19	49	17
			50	20

Лесопатологическое обследование проведено на общей площади 37 га.

2. Инструментальное обследование лесного участка

2.1. Фактическая таксационная характеристика лесного насаждения соответствует (не соответствует) (нужное подчеркнуть) таксационному описанию. Причины несоответствия:

Давность лесоустройства 1985 год

Ведомость лесных участков с выявленными несоответствиями таксационным описаниям приведена в приложении 1 к Акту.

2.2. Состояние насаждений: **с нарушенной устойчивостью**
с утраченной устойчивостью

причины повреждения: лесной пожар прошлых лет

В том числе:

Заселено (отработано) стволовыми вредителями

Вид вредителя	Порода	Встречаемость (% заселённых деревьев)	Степень заселения лесного насаждения (слабая, средняя, сильная)
нет			

Повреждено огнём

Вид пожара	Порода	Состояние корневых лап		Состояние корневой шейки		Подсушивание луба	
		процент повреждённых огнём корней	процент деревьев с данным повреждением	ожог корневой шейки по окружности (1/4; 2/4; 3/4; более 3/4)	процент деревьев с данным повреждением	по окружности (1/4; 2/4; 3/4; более 3/4)	процент деревьев с данным повреждением
Низовой беглый средний	Береза, лиственница, сосна	100	100	Более 3/4	100	Более 3/4	100

Поражено болезнями

Вид болезни	Порода	Встречаемость (% поражённых деревьев)	Степень поражения лесного насаждения (слабая, средняя, сильная)
нет			

2.3.

Квартал 19 выдел 49

Выборке подлежит 100 % деревьев,

в том числе:

ослабленных _____ % (причины назначения) _____

сильно ослабленных _____ % (причины назначения) _____

усыхающих 58 % (причины назначения) ожог корневой шейки по окружности более 3/4

свежего сухостоя _____ %,

в том числе: свежего ветровала _____ %

свежего бурелома _____ %

старого ветровала _____ %

в том числе: старого бурелома _____ %

старого сухостоя 42 %

Полнота лесного насаждения после уборки деревьев, подлежащих рубке, составит 0

Критическая полнота для данной категории лесных насаждений составляет 0,3

Квартал 19 выдел 50

Выборке подлежит 100 % деревьев,
в том числе:
ослабленных _____ % (причины назначения) _____
сильно ослабленных _____ % (причины назначения) _____
усыхающих 60 % (причины назначения) ожог корневой шейки по окружности более 3/4
свежего сухостоя _____ %, в том числе: свежего ветровала _____ %
свежего бурелома _____ %
старого ветровала _____ %
в том числе: старого бурелома _____ %
старого сухостоя 40 %
Полнота лесного насаждения после уборки деревьев, подлежащих рубке, составит _____ 0
Критическая полнота для данной категории лесных насаждений составляет 0,3

ЗАКЛЮЧЕНИЕ

3. С целью предотвращения негативных процессов или снижения ущерба от их воздействия назначено:

Участковое лесничество	Урочище (дача)	Квартал	Выдел	Площадь, выдела, га	Вид мероприятия	Площадь, мероприятия, га	По-рода	Запас на выдел, кбм	Крайние сроки проведения
Срегенское		19	49	17	ССР	5,0	10С	652	2018
		19	50	20	ССР	7,6	10С	836	2018
Итого						Всего		1488	

Ведомость перечета деревьев назначенных в рубку и абрис лесного участка прилагаются (приложение 2 и 3 к Акту)

4. Меры по обеспечению возобновления Естественное заращивание

5. Мероприятия, необходимые для предупреждения повреждения или поражения смежных насаждений Планируется проведение лесопатологического обследования

6. Сведения для расчёта понижающего коэффициента стоимости древесины:
Год образования старого сухостоя 2016 ;

Основная причина повреждения древесины лесной пожар прошлых лет

Дата проведения обследований 17 августа 2017 года

Исполнитель работ по проведению лесопатологических обследований: Зимина В.Е. Зимина
(подпись)

Начальник Срегенского лесничества Окладников А.Я. Окладников
(подпись)

МП

Результаты проведения лесопатологических обследований лесных насаждений за август 2017 г.
(месяц)

Субъект Российской Федерации Забайкальский край Лесничество (лесопарк) Среденское
Участковое лесничество Среденское Урочище (лесная дача)

Номер квартала	Номер выдела	Площадь выдела, га	Целевое назначение лесов	Категория защитных лесов	Номер лесопатологического выдела	Площадь лесопатологического выдела, га	Таксационная характеристика лесного насаждения							Число деревьев на пробе, шт.	Распределение деревьев по категориям состояния, % от запаса										Доля поврежденных деревьев, %	Причина ослабления, повреждения	Подожигт рубке, %	Рекомендуемый вид	площадь, га							
							состав	возраст	средняя высота, м	средний диаметр, см	тип леса	полнота	бонитет		запас, куб. м/га	без признаков ослабления	ослабленные	умеренные	свежий сухой	старый сухой	свежий ветровал	старый ветровал	свежий бурелом	старый бурелом						важные деревья	Поврежденные деревья					
19	49	17	Экспл.	Экспл.	1	5	10С+Л+Б*	С	90	19	28	РЮД	0,4	3	130	209	18	19	20	21	22	23	24	25	26	27	28	29	30	31	32	33	34	5	7,6	12,6
19	50	2,4	Экспл.	Экспл.	2	7,6	10С+Л+Б*	С	90	17	24	РТ	0,4	4	110	253	18	19	20	21	22	23	24	25	26	27	28	29	30	31	32	33	34	5	7,6	12,6

Примечание – Показатели, не соответствующие таксационному описанию отмечаются «*»

Исполнитель работ по проведению лесопатологических обследований: Зымина В.Е.
(подпись)

Дата составления документа 21.11.2019 Телефон 830246 2-12-18

Ведомость перечета деревьев назначенных в рубку

ВРЕМЕННАЯ ПРОБНАЯ ПЛОЩАДЬ № 1

Субъект Российской Федерации Забайкальский край
Лесничество (лесопарк) Среденское квартал 19 выдел 49
Площадь 5 га
Номер очага вредных организмов _____ Размер пробной площади 0,7
Таксационная характеристика:
тип леса РОД состав 10С+Л+Б Возраст 90 бонитет 3
полнота 0,4 запас на га 130 возобновление ЕЗ

Время и причина ослабления лесного насаждения:

лесной пожар прошлых лет

Тип очага вредных организмов: эпизодический, хронический (подчеркнуть)

Фаза развития очага вредных организмов: начальная, нарастания численности, собственно вспышка, кризис (подчеркнуть)

Состояние лесного насаждения, намечаемые мероприятия:

в следствии лесного пожара, насаждение полностью потеряло

свою биологическую устойчивость на 100%, рекомендуется

сплошная санитарная рубка

Лиственница - К ср = 4,4

Береза - К ср = 4,4

Сосна - К ср = 4,4

К нас = 4,4

Исполнитель работ по проведению лесопатологического обследования: Зимина В.Е. Зимина

Дата составления документа 29.11.2019 г телефон 83024621218

Ведомость перечета деревьев назначенных в рубку

ВРЕМЕННАЯ ПРОБНАЯ ПЛОЩАДЬ № 2

Субъект Российской Федерации Забайкальский край
Лесничество (лесопарк) Среденское квартал 19 выдел 50
Площадь 7,6 га
Номер очага вредных организмов _____ Размер пробной площади 1
Таксационная характеристика:
тип леса РГ состав 10С+Л+Б Возраст 90 бонитет 4
полнота 0,4 запас на га 110 возобновление ЕЗ

Время и причина ослабления лесного насаждения:

лесной пожар прошлых лет

Тип очага вредных организмов: эпизодический, хронический (подчеркнуть)

Фаза развития очага вредных организмов: начальная, нарастания численности, собственно вспышка, кризис (подчеркнуть)

Состояние лесного насаждения, намечаемые мероприятия:

в следствии лесного пожара, насаждение полностью потеряло

свою биологическую устойчивость на 100%, рекомендуется

сплошная санитарная рубка

Лиственница - К ср = 4,4

Береза - К ср = 4,4

Сосна - К ср = 4,4

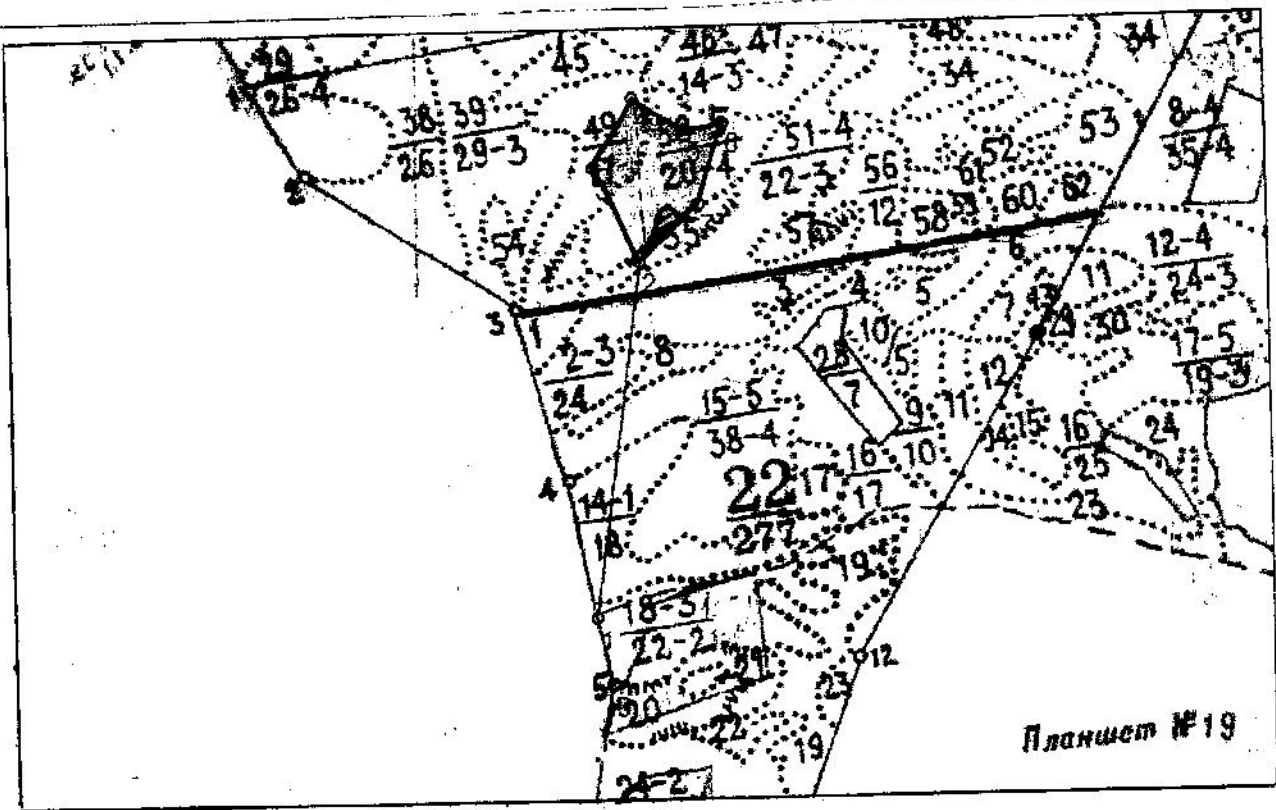
К нас = 4,4

Исполнитель работ по проведению лесопатологического обследования: Зимина В.Е. Зимина

Дата составления документа 27.11.2014 телефон 83024621218



Абрис участка

M 1:10000
*(M 1:25000)




№ выдела	Ленты (круговой площадки) перечета				
	№ ленты (площадки)	длина, м	ширина, м	радиус, м	площадь, га
49	1	700	10		0,7
50	2	1000	10		1

Номер точек	Координаты	Румбы линий	Длина, м

Условные обозначения:  площадь проведения лесопатологического обследования
 площадь ленточного перечета деревьев

Исполнитель работ по проведению лесопатологического обследования:  В.Е. Зимина

Дата составления документа 29.11.2017 телефон 83024621218



Таксационное описание

Среденское лесничество 03 Среденское участковое лесничество
 Категория зашитности: эксплуатируемые леса

Квартал: 19

Состав:	Эл:	Вд:	Д:	Г:	Б:	Тип:	П:	Запас сыраст.:	К:	Запас на выделе, м3
Площадь:	Я:	О:	В:	И:	Л:	О:	Леса:	О:	Леса, м3	Л:
Подлесок:	Р:	С:	М:	В:	И:	Тип:	Н:	На:	В:	Т.ч.о:
Почва:	У:	М:	В:	И:	Тип:	Лесор.:	О:	Общий:	По:	В:
Рельеф:	С:	О:	О:	О:	Т:	Лесор.:	О:	Общий:	По:	В:
Особенности:	Н:	С:	Т:	Т:	З:	Е:	Услов.:	Т:	Га:	На:
Выдела:	Н:	Т:	А:	Р:	Р:	Т:	А:	Выдел:	Пород:	Р:

45 7,0 10Б+ОС 1 Б 30 11 8 3 2 3 РТ 4 40 280 280 В2

склон Э -25

46 14,0 5Б5ОС 1 Б 40 13 12 4 2 3 РТ 5 60 840 420 В2
 13 ОС 420

склон ЮВ-10

47 13,0 6С2Л2Б 1 С 90 19 28 5 3 3 РТ 5 140 1820 1092 2
 18 Л 19 В2 364 2
 Б 50 16 20 364 3

подлесок: СПР редкий
 склон Ю -15

селекционная оценка: минусовые

48 8,0 8С2Б 1 С 80 17 24 4 2 3 РТ 5 130 1040 832 В2
 17 Б 208

подрост: 5С5Б (10) 2,0 м, 1,5 тыс.шт/га
 склон ЮВ-20

49 17,0 10С 1 С 90 19 28 5 3 3 РТД 4 120 2040 2040 В2

подлесок: РДД густой
 склон Э -25

селекционная оценка: минусовые

50 20,0 10С 1 С 90 17 24 5 2 4 РТ 4 100 2000 2000 В2 ВСР 10,3/126-1994

склон Ю -20

51 22,0 10Б+ОС 1 Б 40 14 12 4 2 3 РТ 6 80 1760 1760 В2

склон СЗ-15