

УТВЕРЖДАЮ:

Министр природных ресурсов
Забайкальского края

А.И. Волков

2017г.

Акт лесопатологического обследования *206а*

лесных насаждений Чернышевское лесничества (лесопарка)

Забайкальский Край (субъект Российской Федерации)

Способ лесопатологического обследования: 1. Визуальный

2. Инструментальный

Место проведения

Участковое лесничество	Урочище (дача)	Квартал (кварталы)	Выдел (выделы)	Площадь, га
Бушулейское	Улей	201	8	117

Лесопатологическое обследование проведено на общей площади 117га.

2. Инструментальное обследование лесного участка

1.2 Фактическая таксационная характеристика лесного насаждения соответствует (не соответствует) (нужное подчеркнуть) таксационному описанию. Причины несоответствия: Давность лесоустройства 1988г.

Ведомость лесных участков с выявленными несоответствиями таксационным описаниям приведена в приложении 1 к Акту.

2.2 Состояние насаждений с нарушенной устойчивостью

с утраченной устойчивостью

Причины повреждения:

лесной пожар № 38/20 от 12.05.2016г.

В том числе: заселено (отработано) стволовыми вредителями

Вид вредителя	Порода	Встречаемость (% заселённых деревьев)	Степень заселения лесного насаждения (слабая, средняя, сильная)
нет			

Повреждено огнём

Вид пожара	Порода	Состояние корневых лап		Состояние корневой шейки		Подсушивание луба	
		процент повреждённых огнём корней	процент деревьев с данным повреждением	ожог корневой шейки по окружности (1/4; 2/4; 3/4; более 3/4)	процент деревьев с данным повреждением	по окружности (1/4; 2/4; 3/4; более 3/4)	процент деревьев с данным повреждением
Низовой беглый средняя	Л			Более 3/4	100%		
	Б			Более 3/4	100%		

Поражено болезнями

Вид болезни	Порода	Встречаемость (% поражённых деревьев)	Степень поражения лесного насаждения (слабая, средняя, сильная)
нет			

2.3. Выборке подлежит 100 % деревьев,

в том числе:

ослабленных __% (причины назначения)

сильно ослабленных __% (причины назначения)

Результаты проведения лесопатологических обследований лесных насаждений за август 2017 г.

(месяц)
Субъект Российской Федерации Забайкальский Край Лесничество (лесопарк) Чернышевское лесничество
Участковое лесничество Бушулейское Урочище (лесная дача) Улей

Номер квартала	Номер выдела	Площадь выдела, га	Целевое назначение лесов	Категория защитных лесов	Номер лесопатологического выдела	Площадь лесопатологического выдела, га	Таксационная характеристика лесного насаждения										Распределение деревьев по категориям состояния, % от запаса										Признаки повреждения деревьев	Доля поврежденных деревьев, %	Причина ослабления, повреждения	Поджегит рубке, %	Рекомендуемые мероприятия					
							состав	порода	возраст	средняя высота, м	средний диаметр, см	тип леса	полнота	бонитет	запас, куб. м/га	число деревьев на проб, шт.	без признаков ослабления	ослабленные	сильно ослабленные	усыхающие	свежий сухой	старый сухой	свежий ветровал	старый ветровал	свежий бурелом	старый бурелом						аварийные деревья	Признаки повреждения деревьев	Доля поврежденных деревьев, %	Причина ослабления, повреждения	Поджегит рубке, %
1	2	3	4	5	6	7	8	9	10	11	12	13	14	15	16	17	18	19	20	21	22	23	24	25	26	27	28	29	30	31	32	33	34	Площадь, га		
201	8	117	Э		8	88	4	Л	110	20	28	РДД С-2	0,3	3	90*	90			1	92	7						314	100	100	854	100	С	88	С	Р	
							6*	Б	110*	17	20					181			99		1						314	100	100		100					
																271													100	100		100				

Примечание: Показатели, не соответствующие описанию таксационному, отмечаются «*» Исполнитель работ по проведению лесопатологических обследований:
ФИО Супрун А.В. . Подпись Супрун А.В. Дата составления документа 18.08.2017г Телефон 8 30 265 2 19 98

Ведомость перечета деревьев назначенных в рубку**ВРЕМЕННАЯ ПРОБНАЯ ПЛОЩАДЬ № 1**

Субъект Российской Федерации Забайкальский Край
Лесничество (лесопарк) Бушулейское Квартал № 201 Выдел 8
Площадь 88 га,
Номер очага вредных организмов _____ Размер пробной площади 0,5 га
Таксационная характеристика:
Тип леса РД С-2 Состав 4Л6Б Возраст Л-110 Б-110 Бонитет 4
Полнота 0,3 Запас на га 90 Возобновление: естественное зарастивание
Время и причина ослабления лесного насаждения
В результате лесного пожара. №38/20 от 12.05.2016г.

Тип очага вредных организмов: эпизодический, хронический (подчеркнуть)
Фаза развития очага вредных организмов: начальная, нарастания численности, собственно вспышка, кризис (подчеркнуть)
Состояние лесного насаждения, намечаемые мероприятия: Насаждение вследствие лесного пожара потеряло биологическую устойчивость на 100%. Рекомендуемые мероприятия – сплошная санитарная рубка.

К_{ср.} Л.=5
К_{ср.} Б. = 4
К.нас.=5

Исполнитель работ по проведению лесопатологических обследований:

ФИО Супрун А.В.

Подпись

Телефон. 83026521998

Дата составления документа. 19.12.2014г.

ВЕДОМОСТЬ ПЕРЕЧЁТА ДЕРЕВЬЕВ оборотная сторона

Порода: лиственница

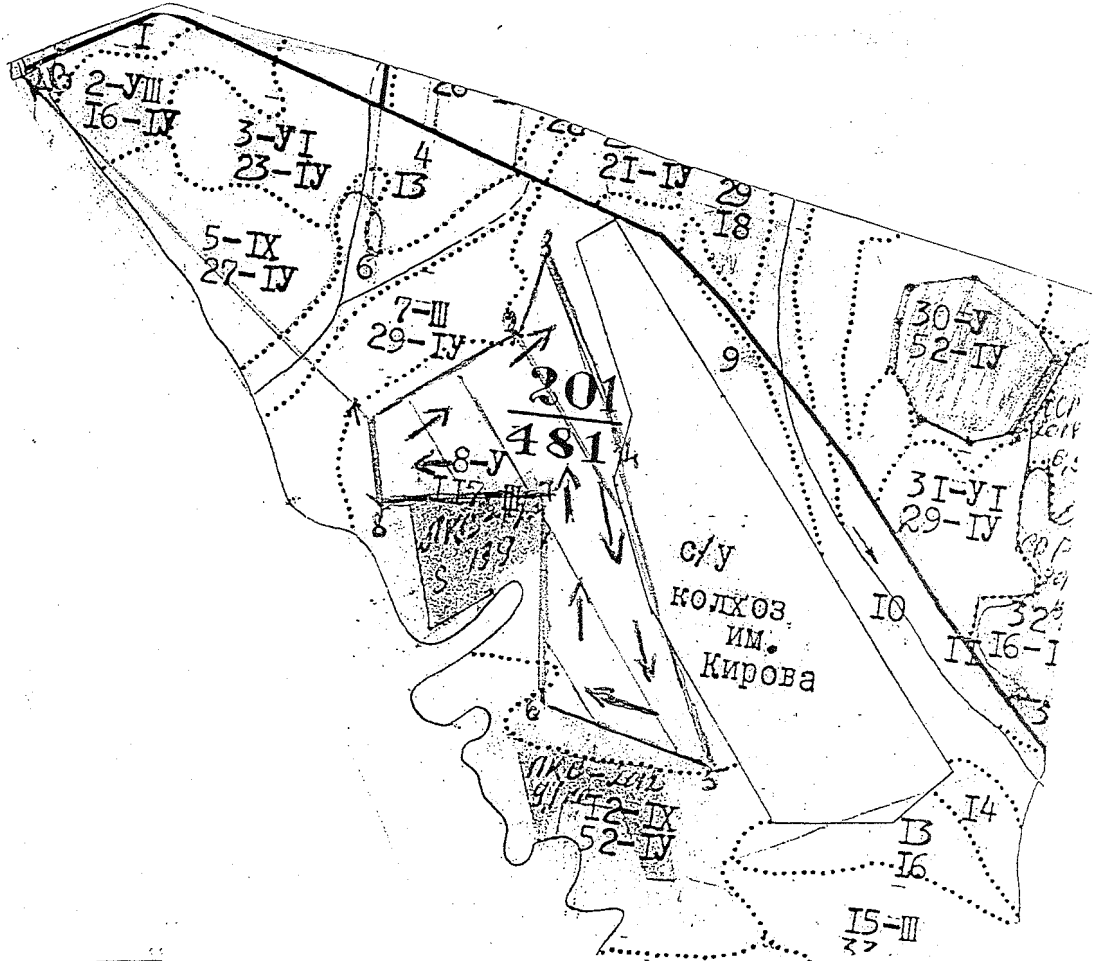
Ступени толщины см	Количество деревьев по категориям состояния, шт.																Всего деревьев по ступеням толщины		
	I		II	III	IV		V		VI			ветровал, бурелом			аварийные деревья			шт.	в т.ч. подлежат рубке, %
				НЗ	З	НЗ	З	НЗ	З	О	НЗ	З	О	НЗ	З	О			
1	2	3	4	5	6	7	8	9	10	11	12	13	14	15	16	17	18	19	
12				4		4				4							12	100	
16										12							12	100	
20						24											24	100	
24						18											18	100	
28						18											18	100	
32						6											6	100	
36																			
40																			
Итого, %				4		78				18							90	100	



Порода: берёза

Ступен и толщин ы см	Количество деревьев по категориям состояния, шт.																Всего деревьев по ступеням толщины		
	I		II	III	IV		V		VI			ветровал, бурелом			аварийные деревья			шт.	в т.ч. подлежат рубке, %
				НЗ	З	НЗ	З	НЗ	З	О	НЗ	З	О	НЗ	З	О			
1	2	3	4	5	6	7	8	9	10	11	12	13	14	15	16	17	18	19	
8				20						6							26	100	
12				31						1							31	100	
16				68													68	100	
20				39													39	100	
24				17													17	100	
Итого %				96						4							181	100	

Абрис участка


M 1:10000
*(M 1:25000)



Условные обозначения:  - место отвода.  - маршрутный ход.

Номер выдела	Ленты (круговой площадки) перечёта				
	№ ленты (площадки)	длина, м	ширина, м	радиус, м	площадь, га
8	1	100	50		0,5

Номера точек	Координаты	Румбы линий	Длина, м

Исполнитель работ по проведению лесопатологических обследований:
 ФИО Супрун А. В. Подпись 
 Дата составления документа 19.12.2014г. Телефон 83026521998