

УТВЕРЖДАЮ:

Министр природных ресурсов
Забайкальского края



АКТ

лесопатологического обследования № 18da

лесных насаждений Беклемишевского лесничества (лесопарка)

Забайкальского края (субъект Российской Федерации)

Способ лесопатологического обследования: 1. Визуальный

2. Инструментальный

Место проведения

Участковое лесничество	Урочище (дача)	Квартал (кварталы)	Выдел (выделы)	Площадь, га
Сохондинское	-	23	18	24

Лесопатологическое обследование проведено на общей площади 24 га.

2. Инструментальное обследование лесного участка. *

2.1 Фактическая таксационная характеристика лесного насаждения соответствует (не соответствует) (нужное подчеркнуть) таксационному описанию. Причины несоответствия:

давность лесоустройства 1996 год

Ведомость лесных участков с выявленными несоответствиями таксационным описаниям приведена в приложении 1 к акту.

2.2 Состояние насаждений: с нарушенной устойчивостью

с утраченной устойчивостью

причины повреждения: лесной пожар № 824 от 11.09.2007 года

Заселено (отработано) стволовыми вредителями:

Вид вредителя	Порода	Встречаемость (% заселённых деревьев)	Степень заселения лесного насаждения (слабая, средняя, сильная)
нет	-	-	-

Повреждено огнём:

Вид пожара	Порода	Состояние корневых лап		Состояние корневой шейки		Подсушивание луба	
		Процент повреждённых огнём корней	Процент деревьев с данным повреждением	Ожог корневой шейки по окружности (1/4; 2/4; 3/4; более 3/4)	Процент деревьев с данным повреждением	по окружности (1/4; 2/4; 3/4; более 3/4)	Процент деревьев с данным повреждением
низовой, устойчив. средняя	Б	-	-	более 3/4	34	-	-
	Л	-	-	более 3/4	85	-	-

Поражено болезнями:

Вид болезни	Порода	Встречаемость (% поражённых деревьев)	Степень поражения лесного насаждения (слабая, средняя, сильная)
нет	-	-	-

2.3 Выборке подлежит 100 % деревьев,

В том числе:

Ослабленных - % (причины назначения) _____;

Сильно ослабленных - % (причина назначения) _____;

Усыхающих 1 % (причина назначения) ожог корневой шейки более 3/4 _____;

Свежего сухостоя - % ,

В том числе: свежего ветровала ___ - ___ %;

Свежего бурелома 17 %;

Старого ветровала ___ - ___ %;

В том числе: старого бурелома ___ - ___ %;

Старого сухостоя 82 %;

Аварийных ___ - ___ %.

2.4 Полнота лесного насаждения после уборки деревьев, подлежащих рубке, составит 0 .

Критическая полнота для данной категории лесных насаждений составляет 0,3 .

ЗАКЛЮЧЕНИЕ

С целью предотвращения негативных процессов или снижения ущерба от их воздействия назначено:

Участковое лесничество	Урочище(дача)	Квартал	Выдел	Площадь, выдела, га	Вид мероприятия	Площадь мероприятия, га	Порода	Запас на выдел, куб.м	Крайние сроки проведения
Сохондинское	-	23	18	24	ССР	24	Л,Б	2400	2018

ведомость перечета деревьев, назначенных в рубку, и абрис лесного участка прилагаются (приложение 2 и 3 к акту).

Меры по обеспечению возобновления:

Естественное зарощивание

Мероприятия, необходимые для предупреждения повреждения или поражения смежных насаждений:

Проведения лесопатологического обследования

Сведения для расчёта степени повреждения:

Год образования старого сухостоя 2009 год;

Основная причина повреждения древесины лесной пожар № 824 от 11.09.2007 года

Дата проведения обследований 01.08.2017г.

Исполнитель работ по проведению лесопатологического обследования:

ФИО Наппу Ю.И. Подпись 

Приложение 1

к акту лесопатологического обследования

Ведомость лесных участков с выявленными несоответствиями таксационным описаниям


Источник данных	Год проведения лесустройства	Номер квартала	Номер выдела	Площадь выдела, га	Целевое назначение лесов	Категория защиты лесов	Номер лесопатологического выдела	Площадь лесопатологического выдела, га	Состав	Порода	Возраст, лет	Средняя высота, м	Средний диаметр, см	Таксационная характеристика				Пробных площадей				
														Тип леса	Тип условий местопроизрастания	Плотота	Бонитет	Запас, куб. м/га	Количество штук	Общая площадь, га		
ТО	1996	23	18	24	эсп.	-	-	24	9Л1Б	Л	60	13	16	рлд	В3	0,7	4	130				
Ф		23	18	24	эсп.	-	1	24	9Л1Б	Л	70	14	18	рлд	В3	0,5	4	100	2	1,9		

Примечание :

ТО – таксационные описания

Ф – фактическая характеристика лесного насаждения

Исполнитель работ по проведению лесопатологического обследования:

ФИО Напу Ю.И. Подпись 

Ведомость перечета деревьев назначенных в рубку

ВРЕМЕННАЯ ПРОБНАЯ ПЛОЩАДЬ № 1

Субъект Российской Федерации Забайкальский край

Лесничество (лесопарк) Беклемишевское Участковое лесничество Сохондинское

квартал 23 Выдел 18 Площадь 24 га,

Номер очага вредных организмов - Размер пробной площади 1,1 га

Таксационная характеристика:

Тип леса рдл Состав 9Л1Б Возраст 70 Бонитет 4

Полнота 0,5 Запас на га 100 куб.м Возобновление естественное заращивание

Время и причина ослабления лесного насаждения

лесной пожар № 824 от 11.09.2007 г.,

Тип очага вредных организмов: эпизодический, хронический (подчеркнуть)

Фаза развития очага вредных организмов: начальная, нарастания численности, собственно вспышка, кризис (подчеркнуть)


Состояние лесного насаждения, намечаемые мероприятия Насаждение повреждено до степени прекращения роста на 100 %. Рекомендуется проведение сплошной санитарной рубки

К ср. Л = 5

К ср. Б = 5

К нас. = 5

Исполнитель работ по проведению лесопатологического обследования:

ФИО Наппу Ю.И. Подпись 

Дата составления документа 14.12.2017 Телефон (8-3022)32-32-17

ВЕДОМОСТЬ ПЕРЕЧЕТА ДЕРЕВЬЕВ

Порода: ЛИСТВЕННИЦА

Ступе ни толщи ны см	Количество деревьев по категориям состояния, шт.																Всего деревьев по ступеням толщины	
	I	II	III	IV		V		VI			ветровал, бурелом			аварийные деревья			шт.	в т.ч. подлежат рубке, %
				НЗ	З	НЗ	З	НЗ	З	О	НЗ	З	О	НЗ	З	О		
1	2	3	4	5	6	7	8	9	10	11	12	13	14	15	16	17	18	19
8										8							8	2
12										144			10				154	28
16				10		35				112			29				186	34
20						21				54			17				92	17
24				2		12				47			20				81	15
28										18			2				20	4
32																		
36																		
Итого, %				2		13				71			14				541	100

Порода: БЕРЕЗА

Ступе ни толщи ны см	Количество деревьев по категориям состояния, шт.																Всего деревьев по ступеням толщины	
	I	II	III	IV		V		VI			ветровал, бурелом			аварийные деревья			шт.	в т.ч. подлежат рубке, %
				НЗ	З	НЗ	З	НЗ	З	О	НЗ	З	О	НЗ	З	О		
1	2	3	4	5	6	7	8	9	10	11	12	13	14	15	16	17	18	19
8										23			2				4	8
12						1				1			17				19	36
16					15					10							25	47
20										5							5	9
24																		
28																		
32																		
36																		
Итого, %						30				34			36				53	100

Ведомость перечета деревьев назначенных в рубку

ВРЕМЕННАЯ ПРОБНАЯ ПЛОЩАДЬ № 2

Субъект Российской Федерации Забайкальский край

Лесничество (лесопарк) Беклемишевское Участковое лесничество Сохондинское
квартал 23 Выдел 18 Площадь 24 га,

Номер очага вредных организмов - Размер пробной площади 0,8 га

Таксационная характеристика:

Тип леса рдд Состав 9Л1Б Возраст 70 Бонитет 4

Полнота 0,5 Запас на га 100 куб.м Возобновление естественное заращивание

Время и причина ослабления лесного насаждения

лесной пожар № 824 от 11.09.2007 г.,

Тип очага вредных организмов: эпизодический, хронический (подчеркнуть)

Фаза развития очага вредных организмов: начальная, нарастания численности, собственно
вспышка, кризис (подчеркнуть)

Состояние лесного насаждения, намечаемые мероприятия Насаждение повреждено до
степени прекращения роста на 100 %. Рекомендуется проведение сплошной санитарной
рубки

К ср. Л = 5

К ср. Б = 5

К нас. = 5

Исполнитель работ по проведению лесопатологического обследования:

ФИО Наппу Ю.И. Подпись 

Дата составления документа 14.12.2017 Телефон (8-3022)32-32-17

ВЕДОМОСТЬ ПЕРЕЧЕТА ДЕРЕВЬЕВ

Порода: ЛИСТВЕННИЦА

Ступе ни толщи ны см	Количество деревьев по категориям состояния, шт.																Всего деревьев по ступеням толщины	
	I	II	III	IV		V		VI			ветровал, бурелом			аварийные деревья			шт.	в т.ч. подлежат рубке, %
				НЗ	З	НЗ	З	НЗ	З	О	НЗ	З	О	НЗ	З	О		
1	2	3	4	5	6	7	8	9	10	11	12	13	14	15	16	17	18	19
8										4							4	1
12						1				121			9				131	30
16						31				98			27				156	36
20						18				47			17				82	19
24						9				34			18				61	14
28																		
32																		
36																		
Итого, %						14				70			16				434	100

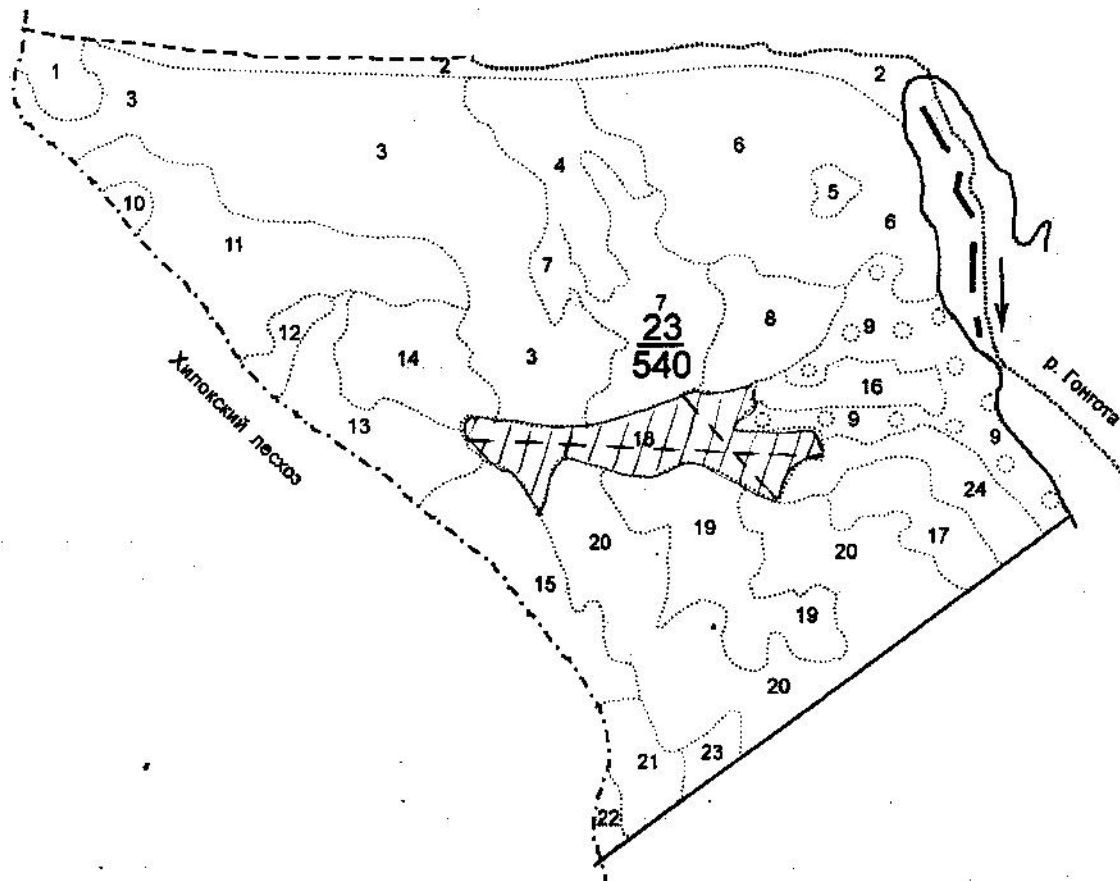
Порода: БЕРЕЗА

Ступе ни толщи ны см	Количество деревьев по категориям состояния, шт.																Всего деревьев по ступеням толщины	
	I	II	III	IV		V		VI			ветровал, бурелом			аварийные деревья			шт.	в т.ч. подлежат рубке, %
				НЗ	З	НЗ	З	НЗ	З	О	НЗ	З	О	НЗ	З	О		
1	2	3	4	5	6	7	8	9	10	11	12	13	14	15	16	17	18	19
8													2				2	7
12										1			11				12	44
16										8							8	30
20										5							5	19
24																		
28																		
32																		
36																		
Итого, %										52			48				27	100

Абрис участка


М 1:10 000

*(М 1:25 000)



№ выдела	Ленты (круговой площадки) перечёта				
	№ ленты (площадки)	Длина, м	Ширина, м	Радиус, м	Площадь, га
18	1	1100	10		1,1
	2	800	10		0,8

Номера точек	Координаты	Румбы линий	Длина, м

Условные обозначения:  площадь лесопатологического обследования
 --- ленточный переčet

Исполнитель работ по проведению лесопатологического обследования:

ФИО Наппу Ю.И. Подпись 

Дата составления документа 14.12.2017 г. Телефон (8-3022)32-32-17