

УТВЕРЖДАЮ:

Министр природных ресурсов

Забайкальского края



И.Волков

АКТ

лесопатологического обследования № 180а

лесных насаждений Беклемишевского лесничества (лесопарка)

Забайкальского края (субъект Российской Федерации)

Способ лесопатологического обследования: 1. Визуальный

2. Инструментальный

Место проведения

Участковое лесничество	Урочище (дача)	Квартал (кварталы)	Выдел (выделы)	Площадь, га
Сохондинское	-	23	15	22

Лесопатологическое обследование проведено на общей площади 22 га.

2. Инструментальное обследование лесного участка. *

2.1 Фактическая таксационная характеристика лесного насаждения соответствует (не соответствует) (нужное подчеркнуть) таксационному описанию. Причины несоответствия:

давность лесоустройства 1996 год

Ведомость лесных участков с выявленными несоответствиями таксационным описаниям приведена в приложении 1 к акту.

2.2 Состояние насаждений: с **нарушенной устойчивостью**

с **утраченной устойчивостью**

причины повреждения: лесной пожар № 824 от 11.09.2007 года

Заселено (отработано) стволовыми вредителями:

Вид вредителя	Порода	Встречаемость (% заселённых деревьев)	Степень заселения лесного насаждения (слабая, средняя, сильная)
-	-	-	-

Повреждено огнём:

Вид пожара	Порода	Состояние корневых лап		Состояние корневой шейки		Подсушивание луба	
		Процент Повреждённых огнём корней	Процент деревьев с данным повреждением	Ожог корневой шейки по окружности (1/4; 2/4; 3/4; более 3/4)	Процент деревьев с данным повреждением	по окружности (1/4; 2/4; 3/4; более 3/4)	Процент деревьев с данным повреждением
низовой, устойчив. средняя	Л	-	-	более 3/4	65	-	-
		-	-	-	-	-	-
		-	-	-	-	-	-

Поражено болезнями:

Вид болезни	Порода	Встречаемость (% поражённых деревьев)	Степень поражения лесного насаждения (слабая, средняя, сильная)
нет	-	-	-

2.3 Выборке подлежит 100 % деревьев,

В том числе:

Ослабленных - % (причины назначения) _____;

Сильно ослабленных - % (причина назначения) _____;

Усыхающих 3 % (причина назначения) ожог корневой шейки более 3/4 _____;

Свежего сухостоя - % ,

Приложение 1

к акту лесопатологического обследования

Ведомость лесных участков с выявленными несоответствиями таксационным описаниям

Источник данных	Год проведения лесосурьейства	Номер квартала	Номер выдела	Площадь выдела, га	Целевое назначение лесов	Категории защиты лесов	Номер лесопатологического выдела	Площадь лесопатологического выдела, га	Таксационная характеристика										Пробных площадей	
									Состав	Порода	Возраст, лет	Средняя высота, м	Средний диаметр, см	Тип леса	Тип условий местопрорастания	Плотота	Бонитет	Запас, куб. м/га	Количество штук	Общая площадь, га
ТО	1996	23	15	22	эксп.	-	-	22	10Л	Л	130	19	28	рлд	ВЗ	0,5	4	150	2	1,8


Примечание :

ТО – таксационные описания

Ф – фактическая характеристика лесного насаждения

Исполнитель работ по проведению лесопатологического обследования:

ФИО Напу Ю.И. Подпись _____



Приложение 1.1

к акту лесопатологического обследования

Результаты проведения лесопатологического обследования лесных насаждений за август 2017 г.

Лесничество (лесопарк) Беклемишевское

Субъект Российской Федерации Забайкальский край

Участковое лесничество Соходинское

Урочище (лесная дача) _____

Номер квартала	Номер выдела	Площадь выдела, га	Целевое назначение лесов	Категория защитных лесов	Номер лесопатологического выдела га	Площадь лесопатологического выдела, га	Таксационная характеристика лесного насаждения										Число деревьев на пробе, шт	Распределение деревьев по категориям состояния, % от запаса										Признаки повреждения деревьев	Доля повреждения деревьев, %	Причина ослабления, повреждения	Подлежит рубке, %	Назначение мероприятий	
							Состав	Порода	Возраст, лет	Средняя высота, м	Средний диаметр, см	Тип леса	Плотность	Вонитет	Запас, куб.м/га	Без признаков ослабления		Ослабленные	Сильно ослабленные	Усыхающие	Свежий сухостой	Старый сухостой	Свежий ветровал	Старый ветровал	Свежий бурелом	Старый бурелом	Аварийные деревья					33	34
1	2	3	4	5	6	7	8	9	10	11	12	13	14	15	16	17	18	19	20	21	22	23	24	25	26	27	28	29	30	31	32	33	34
23	15	22	эсп.	-	1	22	10Л	Л	140	20	28	рлд	0,4*	4	120	487			3	29	41				27		316	100	867	100	ССР	22	

Показатели, не соответствующие таксационному описанию отмечаются «*».

Исполнитель работ по проведению лесопатологического обследования:

Ф.И.О. Наппу Ю.И. Подпись _____

Дата составления документа 14.12.2017 Телефон (8-3022)32-32-17

Ведомость перечета деревьев назначенных в рубку

ВРЕМЕННАЯ ПРОБНАЯ ПЛОЩАДЬ № 1

Субъект Российской Федерации Забайкальский край

Лесничество (лесопарк) Беклемишевское Участковое лесничество Сохондинское

квартал 23 Выдел 15 Площадь 22 га,

Номер очага вредных организмов - Размер пробной площади 0,7 га

Таксационная характеристика:

Тип леса рдд Состав 10Л Возраст 140 Бонитет 4

Полнота 0,4 Запас на га 120 куб.м Возобновление естественное заращивание

Время и причина ослабления лесного насаждения

лесной пожар № 824 от 11.09.2007 г.,

Тип очага вредных организмов: эпизодический, хронический (подчеркнуть)

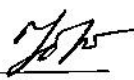
Фаза развития очага вредных организмов: начальная, нарастания численности, собственно
вспышка, кризис (подчеркнуть)

Состояние лесного насаждения, намечаемые мероприятия Насаждение повреждено до
степени прекращения роста на 100 %. Рекомендуется проведение сплошной санитарной
рубки

К ср. Л = 4,9

К нас. = 4,9

Исполнитель работ по проведению лесопатологического обследования:

ФИО Наппу Ю.И. Подпись 

Дата составления документа 14.12.2017 Телефон (8-3022)32-32-17

ВЕДОМОСТЬ ПЕРЕЧЕТА ДЕРЕВЬЕВ

Порода: ЛИСТВЕННИЦА

Степени толщины см	Количество деревьев по категориям состояния, шт.																Всего деревьев по ступеням толщины	
	I	II	III	IV		V		VI			ветровал, бурелом			аварийные деревья			шт.	в т.ч. подлежат рубке, %
				НЗ	З	НЗ	З	НЗ	З	О	НЗ	З	О	НЗ	З	О		
1	2	3	4	5	6	7	8	9	10	11	12	13	14	15	16	17	18	19
8										2							2	1
12										2							2	1
16				3		2				4			18				27	11
20													30				30	13
24				1		35				4			18				58	24
28				3		23				30			19				75	31
32				2		7				25			5				39	16
36										1			5				6	3
Итого, %				4		28				28			40				239	100

Ведомость перечета деревьев назначенных в рубку

ВРЕМЕННАЯ ПРОБНАЯ ПЛОЩАДЬ № 2

Субъект Российской Федерации Забайкальский край

Лесничество (лесопарк) Беклемишевское Участковое лесничество Сохондинское

квартал 23 Выдел 15 Площадь 22 га,

Номер очага вредных организмов - Размер пробной площади 0,7 га

Таксационная характеристика:

Тип леса рдц Состав 10Л Возраст 140 Бонитет 4

Полнота 0,4 Запас на га 120 куб.м Возобновление естественное зарастивание

Время и причина ослабления лесного насаждения

лесной пожар № 824 от 11.09.2007 г.,

Тип очага вредных организмов: эпизодический, хронический (подчеркнуть)


Фаза развития очага вредных организмов: начальная, нарастания численности, собственно
вспышка, кризис (подчеркнуть)

Состояние лесного насаждения, намечаемые мероприятия Насаждение повреждено до
степени прекращения роста на 100 %. Рекомендуется проведение сплошной санитарной
рубки

К ср. Л = 4,9

К нас. = 4,9

Исполнитель работ по проведению лесопатологического обследования:

ФИО Наппу Ю.И. Подпись 

Дата составления документа 14.12.2017 Телефон (8-3022)32-32-17

ВЕДОМОСТЬ ПЕРЕЧЕТА ДЕРЕВЬЕВ

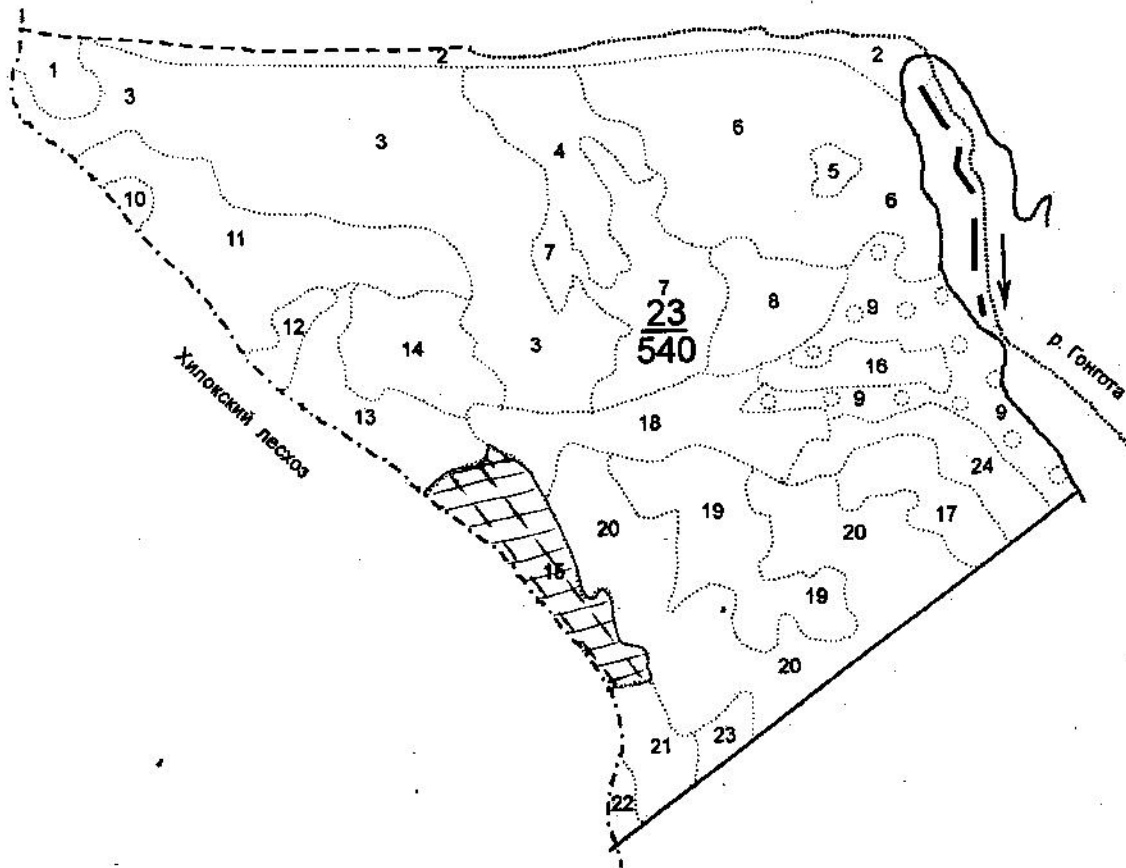
Порода: ЛИСТВЕННИЦА

Степени толщины см	Количество деревьев по категориям состояния, шт.																Всего деревьев по ступеням толщины		
	I	II	III	IV		V		VI			ветровал, бурелом			аварийные деревья			шт.	в т.ч. подлежат рубке, %	
				НЗ	З	НЗ	З	НЗ	З	О	НЗ	З	О	НЗ	З	О			
1	2	3	4	5	6	7	8	9	10	11	12	13	14	15	16	17	18	19	
8																			
12																			
16						4				6			18				28	11	
20						2				2			28				32	13	
24				2		35				24			14				75	30	
28						25				38			15				78	32	
32						6				27							33	13	
36										2							2	1	
Итого, %				1		29				40			30				248	100	

Абрис участка


М 1:10 000

*(М 1:25 000)




№ выдела	Ленты (круговой площадки) перече́та				
	№ ленты (площадки)	Длина, м	Ширина, м	Радиус, м	Площадь, га
15	1	900	10		0,9
	2	900	10		0,9

Номера точек	Координаты	Румбы линий	Длина, м

Условные обозначения:  площадь лесопатологического обследования
 - - - ленточный пере́чета

Исполнитель работ по проведению лесопатологического обследования:

ФИО Наппу Ю.И. Подпись 

Дата составления документа 14.12.2017 Телефон (8-3022)32-32-17