


Приложение 2
к приказу Минприроды России
от 16.09.2016 № 480
Форма



Акт
лесопатологического обследования № 137а
лесных насаждений Балейского лесничества (лесопарка)
Забайкальский край (субъект Российской Федерации)

Способ лесопатологического обследования

1. Визуальный

2. Инструментальный

v

Место проведения

Участковое лесничество	Урочище (дача)	Квартал (кварталы)	Выдел (выделы)	Площадь, га
Калангуйское		28	22	85

Лесопатологическое обследование проведено на общей площади

85 га.

2. Инструментальное обследование лесного участка.*

2.1. Фактическая таксационная характеристика лесного насаждения соответствует (не соответствует) (нужное подчеркнуть) таксационному описанию.

Причины несоответствия: лесоустройство 1997 года

Ведомость лесных участков с выявленными несоответствиями таксационным описаниям приведена в приложении 1 к Акту.

2.2. Состояние насаждений: **с нарушенной устойчивостью**
с утраченной устойчивостью V

причины повреждения:

лесной пожар №52 от 03.05.2012 года

заселено (отработано) стволовыми вредителями:

Вид вредителя	порода	Встречаемость (% заселенных деревьев)	Степень заселения лесного насаждения
			(слабая, средняя, сильная)
_____	_____	_____	_____
_____	_____	_____	_____

Повреждено огнём:

Вид пожара	Порода	Состояние корневых лап		Состояние корневой шейки		Подсушивание луба	
		процент повреждённых огнём корней	процент деревьев с данным повреждением	ожог корневой шейки по	процент деревьев с данным	по окружности (1/4; 2/4; 3/4; 6/4)	процент деревьев с данным повреждением
низовой	Лц	100	100	более 3/4	100	3/4	100
средний							

Поражено болезнями:

Вид болезни	порода	Встречаемость (% пораженных деревьев)	Степень заселения лесного насаждения
			(слабая, средняя, сильная)
_____	_____	_____	_____
_____	_____	_____	_____

2.3. Выборке подлеж 100% деревьев

в том числе:

ослабленных _____ % (причины назначения) _____

сильно ослабленных _____ % (причины назначения) _____

усыхающих _____ % (причины назначения) _____

свежего сухостоя _____ %,

в том числе: свежее _____ %

свежего бурелома _____ %

старого ветровала _____ %

в том числе: старого бурелома _____ 23 %

старого сухостоя 77 %

аварийных _____ %

2.4. Полнота лесного насаждения после уборки деревьев, подлежащих рубке, составит _____

Критическая полнота для данной категории лесных насаждений составляет 0,3

ЗАКЛЮЧЕНИЕ

С целью предотвращения негативных процессов или снижения ущерба от их воздействия назначено:

Участковое лесничество	Урочище (дача)	Квар-тал	Выдел	Площадь, выдела, га	Вид мероприятия	Площадь мероприятия, га	Порода	Запас на выдел, кбм	Крайние сроки проведения
Калангуйское		28	22	85	ССР	85	Л	15130	2017г.-2018г.

Ведомость перечета деревьев назначенных в рубку и абрис лесного участка прилагаются (приложение 2 и 3 к Акту)

Меры по обеспечению возобновления естественное зарастивание

Мероприятия, необходимые для предупреждения повреждения или поражения смежных насаждений планируется проведение лесопатологического обследования

Сведения для расчёта степени повреждения:

год образования старого сухостоя ; 2014

основная причина повреждения древесины лесной пожар №52 от 03.05.2012 года

Дата проведения обследований 30 июня 2017 года

Исполнитель работ по проведению лесопатологических обследований:

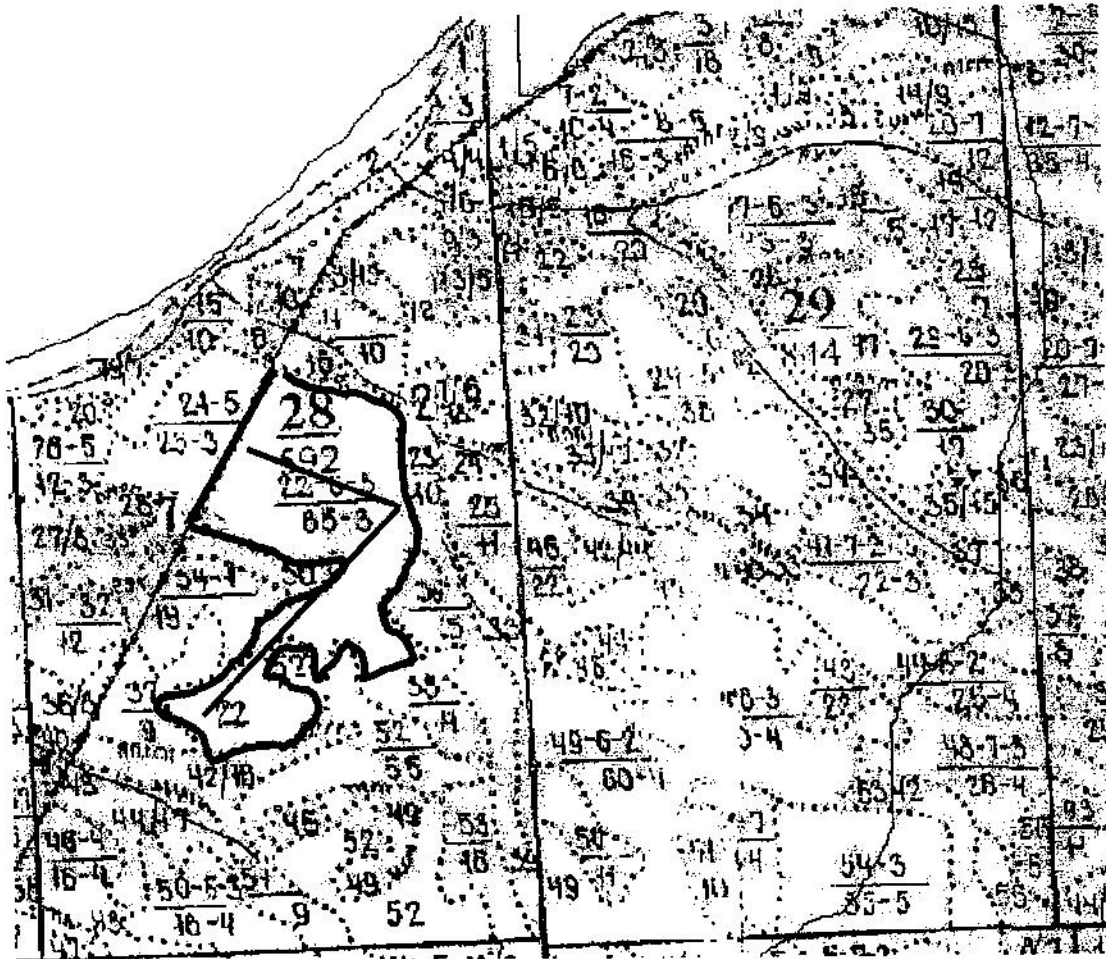
Подпись [Подпись] / 27.06.17/ тел: 8(3022) 21-72-54

приложение 3
к акту лесопатологического обследования

абрис участка


Квартал 28 выдел 22

M: 1:10000
M*: (1:25000)



№ выдела	ленты (круговой площадки) перечета				
	№ ленты	длина, м	ширина, м	радиус, м	площадь, га
22	1	1000	10		1

№ точек	координаты	румбы линии	длина

условные обозначения  ленточный перечень

исполнитель работ по проведению лесопатологического обследования

И. И. И.

подпись

И. И. И.

дата составления документа 14.12.2017г

тел: 8(3022)94-72-82

ВЕДОМОСТЬ ПЕРЕЧЕТА ДЕРЕВЬЕВ

Порода: Лиственница

Ступень толщины, см	Количество деревьев по категориям состояния, шт																Всего деревьев по ступеням толщины	
	I	II	III	IV		V		VI			ветровал, бурелом			аварийные деревья			шт.	в т.ч. подлежат рубке, %
				НЗ	З	НЗ	З	НЗ	З	О	НЗ	З	О	НЗ	З	О		
				5	6	7	8	9	10	11	12	13	14	15	16	17		
1	2	3	4	5	6	7	8	9	10	11	12	13	14	15	16	17	18	21
12										76			12				88	100
16										84			19				103	100
20										91			24				115	100
24										64			18				82	100
28										32			9				41	100
32										6			3				9	100
36										8			2				10	100
40										0							0	0
44										0							0	0
Итого, %	0	0	0	0	0	0	0	0	0	81	0	0	19	0	0	0	448	100

Порода: Береза

Ступень толщины, см	Количество деревьев по категориям состояния, шт																Всего деревьев по ступеням толщины	
	I	II	III	IV		V		VI			ветровал, бурелом			аварийные деревья			шт.	в т.ч. подлежат рубке, %
				НЗ	З	НЗ	З	НЗ	З	О	НЗ	З	О	НЗ	З	О		
				5	6	7	8	9	10	11	12	13	14	15	16	17		
1	2	3	4	5	6	7	8	9	10	11	12	13	14	15	16	17	18	21
12										65			19				84	100
16										84			22				106	100
20										95			46				141	100
24										39			18				57	100
28																	0	0
Итого, %	0	0	0	0	0	0	0	0	0	73	0	0	27				388	100

приложение 2

к акту лесопатологического обследования

Ведомость перечета деревьев назначенных в рубку

ВРЕМЕННАЯ ПРОБНАЯ ПЛОЩАДЬ № 1

Субъект Российской Федерации Забайкальский край
Лесничество Балейское Квартал 28 выдел 22
площадь 85 га.
номер очага вредных организмов размер пробной площади 1 га
таксационная характеристика
тип леса БР состав 6Л4Б возраст 110 бонитет 3.
полнота 0,6 запас на га 178 возобновление естественное зарощ
Время и причина ослабления лесного насаждения лесной пожар №52 от 03.05.2012

тип очага вредных организмов эпизодический, хронический (подчеркнуть)

фаза развития очага вредных организмов: начальная,
нарастания численности, собственно вспышка, кризис (подчеркнуть)

Состояние лесного насаждения, намечаемые мероприятия:

в следствии лесной пожар №52 от 03.05.2012 года насаждение утратило

биологическую устойчивость на 100%

намечаемые мероприятия: Сплошная санитарная рубка

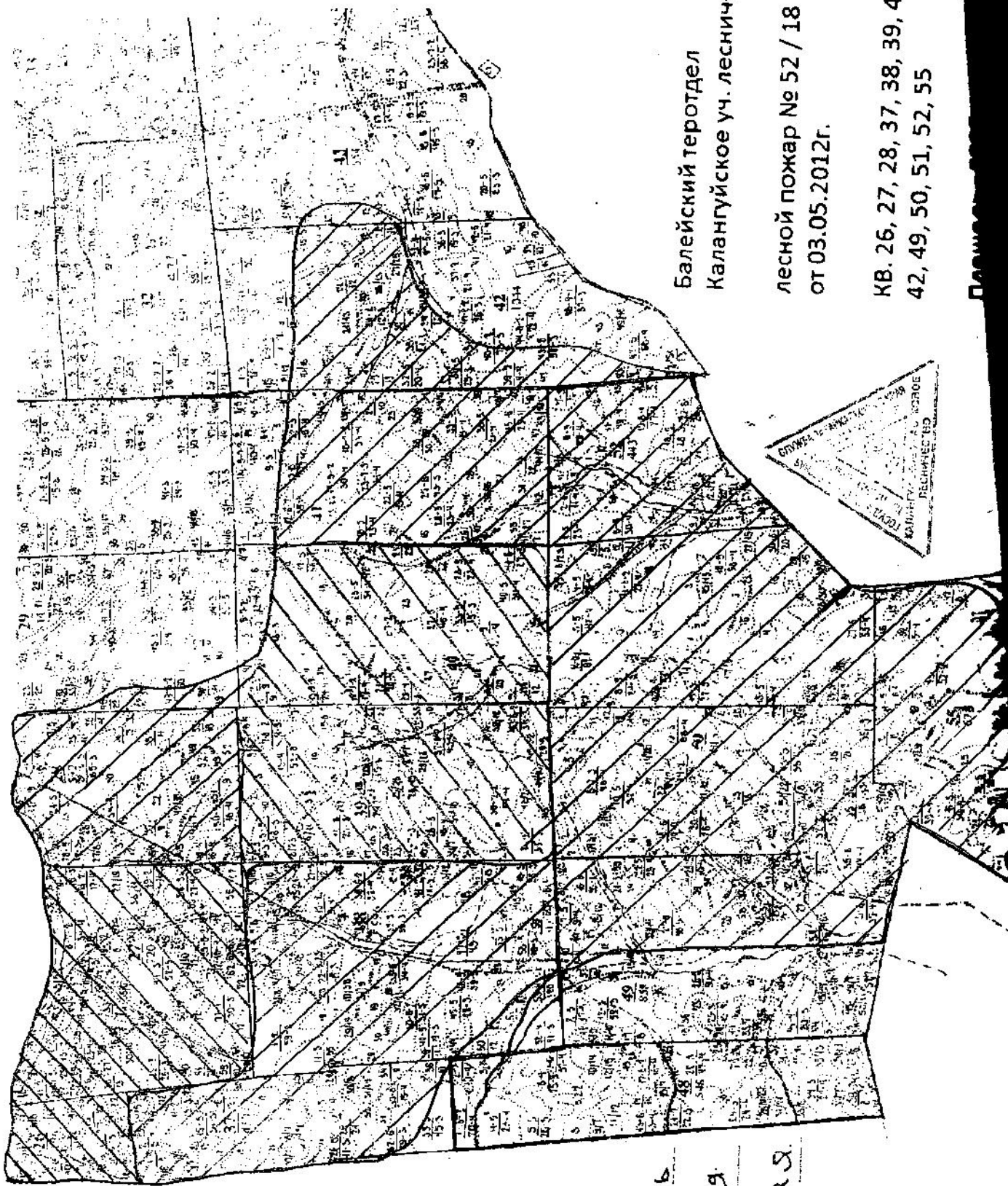
К ср лиственница--5 К ср береза - 5
К насаждения -- 5

исполнитель работ по проведению лесопатологического обследования

Александр (Александр) Подпись

дата составления документа 14.12.2017.

телефон: 8(3022)92-72-82.



Балейский теротдел
Калангуйское уч. лесничество

лесной пожар № 52 / 18
от 03.05.2012г.

КВ. 26, 27, 28, 37, 38, 39, 40, 41,
42, 49, 50, 51, 52, 55

План

интенсивность
 /// - сильная
 |||| - средняя

7. Виновники возникновения пожара _____

(указать фамилию, имя, отчество лица или лиц,

виновных в возникновении пожара, место работы, должности и их местожительства).

В тех случаях, когда виновники на месте пожара не были обнаружены,

указываются данные, необходимые для расследования в целях выявления виновников)

8. Тушение пожара начато "03" мая 2012 г. "7" часов "30" минут.

9. Площадь пожара в гектарах 8000

Вид пожара	Насаждений средневозрастных, приспевающих, спелых и перестойных			Культур	Молодняков естественного происхождения	Горельников прошлых лет	Редина и не покрыт. лесом площади	Итого лесной площади	Нелесной площади
	преобладающая порода	пройденная пожаром площадь							
		всего	в т.ч. насаждений, из которых возможна реализация древесины						
1	2	3	4	5	6	7	8	9	10
<u>лиственнично-березовый</u>	<u>Лиственница</u>	<u>8000</u>	<u>8000</u>	<u>10</u>				<u>7299</u>	<u>701</u>

(Заполняется на основе натурального обследования или по данным оперативных отделений авиационной охраны лесов)

10. Лесной пожар ликвидирован "06" мая 2012 г. "23" час. "00" минут

работниками ГУПС. Привлеченные рабочие

(указать кем): парашютно-пожарной, авиапожарной командой,

привлеченными рабочими других предприятий, населением и т.д.)

11. На тушении пожара отработано:

- а) человеко-дней _____
 б) машино-смен _____
 в) _____
 г) _____

12. Применявшиеся способы и средства по тушению пожара _____

Замывание водой из ранцевых опрыскивателей
 (захлестывание, окопка, заливание водой из ранцевых опрыскивателей,

пешартия с автоцистерн, мотопомп, флажковые трап
 пожарных автоцистерн, с помощью мотопомп, при помощи химикатов и т.п.)

13. Принятые меры к окарауливанию пожара _____

14. Ответственное лицо за окарауливание _____

(должность, место работы, фамилия, имя и отчество)

15. Потери в результате пожара:

- а) древесины на корню 83110 м³, на сумму 5034825 руб.
 б) заготовленной лесопродукции _____ м³, на сумму _____ руб.

АКТ № _____
о лесном пожаре № 52/18.

2012 года "10" мая _____ настоящий акт составил
участковый лесничий III категории Удоев. № 521-СН

(должность, фамилия, имя и отчество составителя акта)

Матвеев Игорь Астафьевич

в присутствии _____

(должности, фамилии, имена и отчества присутствующих)

Котельников Николай Борисович

о нижеследующем:

1. "03" мая 2012 года "00" часов "10" минут был обнаружен
лесной пожар Канатское участковое лесничество

(указать, где был обнаружен пожар - квартал, выдел,

квартал 27 выдел 57

расстояние от ближайшего населенного пункта (какого) или от дороги,

Канатское с - о - 15 км

реки (название) на лесосеке или на месте работы предприятия, организации (какой))

2. Пожар обнаружен

(указать - с пожарной вышки, находящейся в _____ квартале,

с патрульного самолета или вертолета и какого оперативного отделения.

Место леса Канатского участкового

* Если пожар был обнаружен должностным лицом, осуществляющим федеральный
лесничество Удоев. 127-СН

государственный пожарный надзор в лесах или иным лицом - указать должность, фамилию, имя,

Котельников Николай Борисович

отчество и место жительства)

3. Площадь пожара в момент обнаружения _____

(указывается площадь пожара в гектарах

5 га.

на основании донесения от патрульной авиации или сообщения лица, обнаружившего пожар)

4. Сообщение (донесение патрульной авиации) получено "___" _____,
"___" часов "___" минут

(указать дату и время получения сообщения или донесения о пожаре и кем

оно получено - лесничеством (каким))

5. На месте возникновения пожара обнаружено _____

(указать, что обнаружено (остатки костра, сельхозпал и т.п.), что может

способствовать установлению причин и виновника лесного пожара)

6. Причина возникновения пожара _____

(указать установленную или предполагаемую причину лесного пожара.

причина замыкание линии электропередач 19/10/4.

Если имело место нарушение Правил пожарной безопасности в лесах - время совершения

нарушения и в чем оно выразилось)

в) зданий, сооружений, машин, оборудования и др. имущества (указать наименование, количество и стоимость) _____

г) стоимость работ по очистке территории _____
(на всей площади, пройденной пожаром)

д) стоимость лесовосстановительных работ _____
(на площадях культур и молодняков естественного происхождения)

е) стоимость работ по тушению пожара _____

ж) общая сумма ущерба _____

16. Должность, фамилия, имя и отчество лица, руководившего тушением пожара Капальник ПУ-33 Баранов Николай Степанович

17. К акту прилагаются:

а) схематический чертеж пройденной огнем площади;

б) расчеты и обоснования размеров ущерба от потерь древесины на корню, уничтожения огнем культур, молодняков, от потерь готовой продукции, стоимости работ по очистке территории, расходов на тушение пожаров и пр.;

в) докладная записка руководителя тушением пожара о ходе тушения, применявшихся методах и средствах их эффективности (представляется в случаях крупных пожаров)

г) _____

д) _____

Составитель акта УЧ. лесничества П. Катерини Макаревич Г.К.
(должность, место работы, фамилия, имя, отчество и подпись)

Объяснение лица, по вине которого произошел пожар: _____

Присутствовавшие при составлении акта:

Макаревич Мен Козельников И.Б.

подпись / ФИО

подпись / ФИО

