


Приложение 2  
к приказу Минприроды России  
от 16.09.2016 № 480  
Форма

УТВЕРЖДАЮ  
Министр природных ресурсов  
Забайкальского края

  
А.И.Волков  
«20» ноября 2017 г

Акт  
лесопатологического обследования № 135  
лесных насаждений Александровско -Заводского лесничества (лесопарка)  
Забайкальский край (субъект Российской Федерации)

Способ лесопатологического обследования: 1. Визуальный

2. Инструментальный

Место проведения

Участковое лесничество	Урочище (дача)	Квартал (кварталы)	Выдел (выделы)	Площадь, га
Борзинское		8 лесной фонд, ранее находившийся во владении колхоза «имени Ленина»	2	27,9

Лесопатологическое обследование проведено на общей площади 27,9 га.

**2. Инструментальное обследование лесного участка.\*\***

2.1. Фактическая таксационная характеристика лесного насаждения соответствует (не соответствует) (нужное подчеркнуть) таксационному описанию. Причины несоответствия:

Ведомость лесных участков с выявленными несоответствиями таксационным описаниям приведена в приложении 1 к Акту.

2.2. Состояние насаждений: с нарушенной устойчивостью

с утраченной устойчивостью

причины повреждения:

лесной пожар № 17/12 от 03.04.2015 г.

Заселено (отработано) стволовыми вредителями:

Вид вредителя	Порода	Встречаемость (% заселённых деревьев)	Степень заселения лесного насаждения (слабая, средняя, сильная)
нет	нет	нет	нет

Повреждено огнём:

Вид пожара	Порода	Состояние корневых лап		Состояние корневой шейки		Подсушивание луба	
		процент поврежденных огнём корней	процент деревьев с данным повреждением	ожог корневой шейки по окружности (1/4; 2/4; 3/4; более 3/4)	процент деревьев с данным повреждением	по окружности (1/4; 2/4; 3/4; более 3/4)	процент деревьев с данным повреждением
низовой, беглый, средний	Б	нет	нет	более 3/4	100	нет	нет

Поражено болезнями:

Вид болезни	Порода	Встречаемость (% поражённых деревьев)	Степень поражения лесного насаждения (слабая, средняя, сильная)
нет	нет	нет	нет

2.3. Выборке подлежит 100 % деревьев,

в том числе:

ослабленных \_\_\_\_\_% (причины назначения) \_\_\_\_\_;

сильно ослабленных \_\_\_\_\_% (причины назначения) \_\_\_\_\_;

усыхающих \_\_\_\_\_% (причины назначения) \_\_\_\_\_;

свежего сухостоя \_\_\_\_\_%;

в том числе: свежего ветровала \_\_\_\_\_%;

свежего бурелома \_\_\_\_\_%;

старого ветровала \_\_\_\_\_%;

в том числе: старого бурелома \_\_\_\_\_%;

старого сухостоя 100 %;

аварийных \_\_\_\_\_%.

4. Полнота лесного насаждения после уборки деревьев, подлежащих рубке, составит 0 .

Критическая полнота для данной категории лесных насаждений составляет 03 .

## 5 Заключение

С целью предотвращения негативных процессов или снижения ущерба от их воздействия назначено:

Участковое лесничество	Урочище (дача)	Квартал	Выдел	Площадь, выдела, га	Вид мероприятия	Площадь мероприятия, га	Порода	Запас на выдел, куб. м	Крайние сроки проведения
Борзинское	—	8 лесной фонд, ранее находившийся во владении колхоза «имени Ленина»	2	27,8	ССР	15,0	Б	1050	2017-2018 г

Ведомость перечета деревьев, назначенных в рубку, и абрис лесного участка прилагаются (приложение 2 и 3 к Акту).

6. Меры по обеспечению возобновления: естественное заращивание

7. Мероприятия, необходимые для предупреждения повреждения или поражения смежных насаждений: проведение лесопатологического обследования

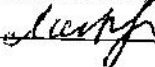
8. Сведения для расчёта понижающего коэффициента стоимости древесины:

год образования старого сухостоя 2017 г.

основная причина повреждения древесины лесной пожар № 17/12 от 03.04.2015 г.

Дата проведения обследований 28 июля 2017 год

Исполнитель работ по проведению лесопатологического обследования:

ФИО Литвинцева М.В. Подпись 

**Ведомость лесных участков с выявленными несоответствиями таксационным описаниям**

Источник данных	Год проведения лесоростовых работ	Номер квартала	Номер выдела	Площадь выдела, га	Целевое назначение лесов	Категория защитных лесов	Номер лесопатологического выдела	Площадь лесопатологического выдела, га	Таксационная характеристика												Заложено пробных площадей	
									состав	порода	возраст, лет	средняя высота, м	средний диаметр, см	тип леса	тип условий	местопроизрастания	полнота	бонитет	запас, куб. м/га	количество, шт.	общая площадь, га	
ТО	2012	8 лесной фонд, ранее находившийся во владении колхоза «имени Ленина»	2	27,8	эксплуатационные	-	-	-	10Б	Б	50	14	16	РГ	В2	05	4	70	-	-	1,6	
Ф		8 лесной фонд, ранее находившийся во владении колхоза «имени Ленина»	2	27,8	эксплуатационные	---	2	15	10Б	Б	55	14	16	РГ	В2	05	4	70	-	-	1,6	

Примечание:


ТО - таксационные описания

Ф - фактическая характеристика лесного насаждения

Исполнитель работ по проведению лесопатологического обследования:

ФИО Литвишцева М.В. \_\_\_\_\_

Подпись



Результаты проведения лесопатологического обследования лесных насаждений за июль 2017 г.

Субъект Российской Федерации Забайкальский край (месяц) Лесничество (лесопарк) Александровско-Заводское

Участковое лесничество Борзинское Урочище (лесная дача) \_\_\_\_\_

Номер квартала	Номер выдела	Площадь выдела, га	Целевое назначение лесов	Категория защитных лесов	Номер лесопатологического выдела	Площадь лесопатологического	Таксационная характеристика лесного насаждения							Число деревьев на пробе, шт.	Распределение деревьев по категориям состояния, % от запаса											Признаки повреждения деревьев	Доля поврежденных деревьев, %	Причина ослабления, повреждения	Подожиг рубке, %	Назначены мероприятия						
							состав	порода	возраст	средняя высота, м	средний диаметр, см	тип леса	полнота		фонитет	запас, куб. м/га	без признаков ослабления	ослабленные	сильно ослабленные	увякающие	свежий сухой	старый сухой	свежий ветровал	старый ветровал	свежий бурелом					старый бурелом	аварийные деревья	30	31	32	33	34
1	2	3			4	7	15,0	105	8	9	10	11	12	13	14	15	16	17	18	19	20	21	22	23	24	25	26	27	28	29	30	31	32	33	34	
8	2	27,8	Экспл	--	2						*	14	16	PTP	05	4	70	484							100										ССР	15,0

Показатели, не соответствующие таксационному описанию отмечаются "+\*".  
Исполнитель работ по проведению лесопатологического обследования:  
ФИО Литвинцева М.В. Подпись М.В. Литвинцева  
Дата составления документа \_\_\_\_\_

15.11 2017 г. Телефон 8-30-240-2-13-62

### Ведомость перечета деревьев назначенных в рубку

ВРЕМЕННАЯ ПРОБНАЯ ПЛОЩАДЬ № 1

Субъект Российской Федерации Забайкальский край

Лесничество (лесопарк) Александровско-Заводское, Квартал 8, Выдел 2

Площадь 15,0 га

Номер очага вредных организмов \_\_\_\_\_, Размер пробной площади 1,6 га

Таксационная характеристика:

тип леса РТР; состав 10Б; возраст 55; бонитет 4;

полнота 05; запас на га 70; возобновление естественное зарращивание.

Время и причина ослабления лесного насаждения:

лесной пожар 2015 год.  
\_\_\_\_\_  
\_\_\_\_\_

Тип очага вредных организмов: эпизодический, хронический (подчеркнуть)

Фаза развития очага вредных организмов: начальная, нарастания численности, собственно вспышка, кризис (подчеркнуть).


Состояние лесного насаждения, намечаемые мероприятия:

насаждение потеряло свою биологическую устойчивость на 100 % (старый сухостой 100%), намечается сплошная санитарная рубка

$K_{ср}=5$

$K_{нас}=5$

Исполнитель работ по проведению лесопатологического обследования:

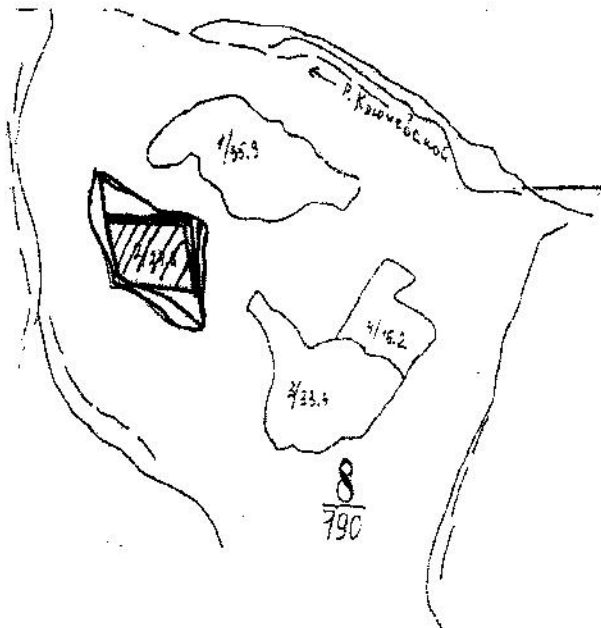
ФИО Ишкова Т.В. Подпись 

Дата составления документа 15.11. 2017 г. Телефон 830240-2-13-62




Абрис участка

М 1:10000  
\*(М 1:25000)




№ выдела	Ленты (круговой площадки) перечёта				
	№ ленты (площадки)	длина, м	ширина, м	радиус, м	площадь, га
2	1	500	32		1,6

Номера точек	Координаты	Румбы линий	Длина, м

Условные обозначения:  лента перечёта

 граница обследуемого участка,  площадь мероприятия,

Исполнитель работ по проведению лесопатологического обследования:

ФИО Ишкова Т.В. Подпись 

Дата составления документа 15.11. 2017 г. Телефон 830240-2-13-62



Утверждаю: М.М. Мухоморов  
и фактически М.М. Мухоморов  
Д.И.

АКТ № 17/12  
о лесном пожаре

2015 года "09" апреля настоящий акт составил лесничий Борзинского  
участкового лесничества Литвинцева Марина Валерьевна  
(должность, фамилия, имя и отчество составителя акта)

в присутствии \_\_\_\_\_  
(должности, фамилии, имени и отчества присутствующих)

о нижеследующем:

1. "03" апреля 2015 года "08" часов "00" минут был обнаружен  
лесной пожар квартал №8,9,10,11,14 ЮВ 3 км. от с.Ключевское  
(указать, где был обнаружен пожар - квартал, выдел,

расстояние от ближайшего населенного пункта (какого) или от дороги,

реки (название) на лесосеке или на месте работы предприятия, организации (какой)

2. Пожар обнаружен местное население

(указать - с пожарной вышки, находящейся в \_\_\_\_\_

с патрульного самолета или вертолета и какого оперативного отряда)

Если пожар был обнаружен должностным лицом, осуществляющим федеральный

государственный пожарный надзор в лесах или иным лицом - указать должность, фамилию и имя,

отчество и место жительства)

3. Площадь пожара в момент обнаружения 50 га

(указывается площадь пожара в гектарах)

на основании донесения от патрульной авиации или сообщения лица, обнаружившего пожар)

4. Сообщение (донесение патрульной авиации) получено "03" апреля "00" г.  
"08" часов "00" минут лесничим Литвинцевой М.В.

(указать дату и время получения сообщения или донесения о пожаре и кем

оно получено - лесничеством (каким))

5. На месте возникновения пожара обнаружено сельхозпал, который  
перешел в лесной фонд

(указать, что обнаружено (остатки костра, сельхозпал и т.п.), что может

способствовать установлению причин и виновника лесного пожара)

6. Причина возникновения пожара сельхозпал

(указать установленную или предполагаемую причину лесного пожара)

Если имело место нарушение Правил пожарной безопасности в лесах - взыскание

Литвинцевой М.В. М.М. Мухоморов

нарушения и в чем оно выразилось)

7. Виновники возникновения пожара не установлены  
(указать фамилию, имя, отчество лица или лиц,

виновных в возникновении пожара, место работы, должности и их местожительства).

В тех случаях, когда виновники на месте пожара не были обнаружены,

указываются данные, необходимые для расследования в целях выявления виновников)

8. Тушение пожара начато "03" апреля 2015 г. "09" часов "20" минут.

9. Площадь пожара в гектарах 400

Вид пожара	Насаждений средневозрастных, приспевающих, спелых и перестойных			Культур	Молодняков естественного происхождения	Горельников прошлых лет	Редвин в не покрыт лесом площадей	Итого лесной площади	Не лесной площади
	преобладающая порода	пройденная пожаром площадь							
1	2	3	4	5	6	7	8	9	10
низовой	береза	200	200				200	400	

(Заполняется на основе натурного обследования или по данным оперативных отделений авиационной охраны лесов)

10. Лесной пожар ликвидирован "06" апреля 2015 г. "10" час. "00" минут работниками Борзинского ЛПФ-2, лесслужбы, ПЧ-14, ДЛД с Ключевское  
(указать кем): парашютно-пожарной, авиопожарной командой.

привлеченными рабочими других предприятий, населением и т.д.)

11. На тушении пожара отработано:

- а) человеко-дней 8  
б) машино-смен 4  
в) \_\_\_\_\_  
г) \_\_\_\_\_

12. Применявшиеся способы и средства по тушению пожара Заливание водой из ранцевых опрыскивателей, захлестывание

(захлестывание, окопка, затравление водой из ранцевых опрыскивателей,

пожарных автоцистерн, с помощью мотопомп, при помощи химикатов и т.д.)

13. Принятые меры к окарауливанию пожара дотушивание тлеющих остатков

14. Ответственное лицо за окарауливание начальник ЛПФ-2 Корнейко В.Н.  
(должность, место работы, фамилия, имя и отчество)

