

Приложение 2  
к приказу Минприроды России  
от 16.09.2016 № 480  
Форма

УТВЕРЖДАЮ:  
Министр природных ресурсов  
Забайкальского края  
А.И. Волков  
«20» ноября 2017г.

АКТ  
лесопатологического обследования № 129

лесных насаждений Александровско-Заводского лесничества (лесопарка)  
Забайкальский край (субъект Российской Федерации)

Способ лесопатологического обследования: 1. Визуальный

2. Инструментальный

Место проведения

Участковое лесничество	Урочище (дача)	Квартал (кварталы)	Выдел (выделы)	Площадь, га
Курунзулайское		26	15	32

Лесопатологическое обследование проведено на общей площади 32 га.

2. Инструментальное обследование лесного участка.\*

2.1. Фактическая таксационная характеристика лесного насаждения соответствует (не соответствует) (нужное подчеркнуть) таксационному описанию. Причины несоответствия: давность лесоустройства 1971 г.

Ведомость лесных участков с выявленными несоответствиями таксационным описаниям приведена в приложении 1 к Акту.

2.2. Состояние насаждений: с нарушенной устойчивостью  с утраченной устойчивостью

причины повреждения: лесной пожар № 20/86 от 14.05. 2008 г.

заселено (отработано) стволовыми вредителями:

Вид вредителя	Порода	Встречаемость (% заселённых деревьев)	Степень заселения лесного насаждения (слабая, средняя, сильная)
Нет	нет	Нет	Нет

Повреждено огнём:

Вид пожара	Порода	Состояние корневых лап		Состояние корневой шейки		Подсушивание луба	
		процент повреждённых огнём корней	процент деревьев с данным повреждением	ожог корневой шейки по окружности (1/4; 2/4; 3/4; более 3/4)	процент деревьев с данным повреждением	по окружности (1/4; 2/4; 3/4; более 3/4)	процент деревьев с данным повреждением
Низовой беглый средний	Л	нет	Нет	более 3/4	100	нет	нет

Поражено болезнями:

Вид болезни	Порода	Встречаемость (% поражённых деревьев)	Степень поражения лесного насаждения (слабая, средняя, сильная)
Нет	нет	Нет	Нет

2.3. Выборке подлежит 100 % деревьев,

в том числе:

ослабленных \_\_\_\_\_ % (причины назначения) \_\_\_\_\_  
 сильно ослабленных \_\_\_\_\_ % (причины назначения) \_\_\_\_\_  
 усыхающих \_\_\_\_\_ % (причины назначения) \_\_\_\_\_  
 свежего сухостоя \_\_\_\_\_ %

в том числе: свежего ветровала \_\_\_\_\_ %

свежего бурелома \_\_\_\_\_ %

старого ветровала %

в том числе: старого бурелома \_\_\_\_\_ %

старого сухостоя 100 %

аварийных \_\_\_\_\_ %

4. Полнота лесного насаждения после уборки деревьев, подлежащих рубке, составит \_\_\_\_\_  
Критическая полнота для данной категории лесных насаждений составляет \_\_\_\_\_03\_\_\_\_\_0\_\_\_\_\_

### 5. ЗАКЛЮЧЕНИЕ

С целью предотвращения негативных процессов или снижения ущерба от их воздействия назначено:

Участковое лесничество	Урочище (дача)	Квартал	Выдел	Площадь, выдела, га	Вид мероприятия	Площадь, мероприятия, га	Порода	Запас на выдел, кбм	Крайние сроки проведения
Курунзулайское	-----	26	15	32	ССР	17	Л	1360	2017-2018 г.

Ведомость перечета деревьев назначенных в рубку и абрис лесного участка прилагаются (приложение 2 и 3 к Акту)

6. Меры по обеспечению возобновления естественное заращивание

7. Мероприятия, необходимые для предупреждения повреждения или поражения смежных насаждений проведения лесопатологического обследования

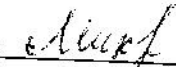
8. Сведения для расчёта понижающего коэффициента стоимости древесины:

год образования старого сухостоя 2010 г.;

основная причина повреждения древесины лесной пожар № 20/86 от 14.05. 2008 г.

Дата проведения обследований 28 июля 2017 г.

Исполнитель работ по проведению лесопатологических обследований:

ФИО Михайлова А.Ю. Подпись 

Ведомость лесных участков с выявленными несоответствиями таксационным описаниям

Источник данных	Год проведения лесосурьейства	Номер квартала	Номер выдела	Площадь выдела, га	Целевое назначение лесов	Категория защитных лесов	Номер лесопатологического выдела	Площадь лесопатологического выдела, га	Таксационная характеристика										Заложено пробных площадей			
									состав	порода	возраст, лет	средняя высота, м	средний диаметр, см	тип леса	тип условий местопрорастания	полнота	бонитет	запас, куб. м/га	количество, шт.	общая площадь, га		
ТО	1971	26	15	32	Эксплуатационные					6Л4Б	Л	70	14	20	4	тип условий местопрорастания	полнота	бонитет	запас, куб. м/га	количество, шт.	общая площадь, га	
Ф	----	26	15	32	Эксплуатационные		15	17		5Л5Б	Л	116	17	22	4	тип условий местопрорастания	полнота	бонитет	запас, куб. м/га	количество, шт.	общая площадь, га	
										Б	90	14	20						80	1	1,0	

Примечание:

ТО – таксационные описания

Ф- фактическая характеристика лесного насаждения

Исполнитель работ по проведению лесопатологических обследований:

ФИО Михайлова А.Ю. Подпись 



**Ведомость перечета деревьев назначенных в рубку**

**ВРЕМЕННАЯ ПРОБНАЯ ПЛОЩАДЬ № 1**

Субъект Российской Федерации Забайкальский край  
Лесничество (лесопарк) Александровско-Заводское Квартал 26 Выдел 15  
Площадь 32 га,  
Номер очага вредных организмов нет Размер пробной площади 1,0 га  
Таксационная характеристика:  
Тип леса РТР Состав 5Л5Б Возраст 116 Бонитет 4  
Полнота 0,4 Запас на га 80 Возобновление естественное заращивание  
Время и причина ослабления лесного насаждения лесной пожар № 20/86 от 14.05. 2008 г.  
Тип очага вредных организмов: эпизодический, хронический (подчеркнуть)  
Фаза развития очага вредных организмов: начальная, нарастания численности, собственно  
вспышка, кризис (подчеркнуть)  
Состояние лесного насаждения, намечаемые мероприятия вследствие лесного пожара 2008 года,  
насаждение потеряло биологическую устойчивость на 100 % (старый сухостой), намечается  
проведение сплошная санитарная рубка  
K<sub>срЛ</sub>=5 K<sub>срБ</sub>=5  
K<sub>нас</sub>=5

Исполнитель работ по проведению лесопатологического обследования:

ФИО Михайлова А.Ю. Подпись Михайлова А.Ю.

Дата составления документа 15.11 2017г. Телефон 830240-2-13-62

**Ведомость перечета деревьев по количеству стволов**

Порода: Лиственница

Ступени толщины см	Количество деревьев по категориям состояния, шт.																Всего деревьев по ступеням толщины		
	I	II	III	IV		V		VI			ветровал, бурелом			аварийные деревья			шт.	в т. ч. Подлежат рубке, %	
				НЗ	З	НЗ	З	НЗ	З	О	НЗ	З	О	НЗ	З	О			
1	2	3	4	5	6	7	8	9	10	11	12	13	14	15	16	17	18		
12																		20	
16																			
20										20								20	19
24										38								38	36
28										48								48	45
32																			
36																			
40																			
Итого, %										81								106	100

Порода: Береза

Ступени толщины см	Количество деревьев по категориям состояния, шт.																Всего деревьев по ступеням толщины		
	I	II	III	IV		V		VI			ветровал, бурелом			аварийные деревья			шт.	в т. ч. Подлежат рубке, %	
				НЗ	З	НЗ	З	НЗ	З	О	НЗ	З	О	НЗ	З	О			
1	2	3	4	5	6	7	8	9	10	11	12	13	14	15	16	17	18		
12																		20	
16																			
20										38								38	31
24										49								49	40
28										35								35	29
32																			
36																			
40																			
Итого, %										100								122	100

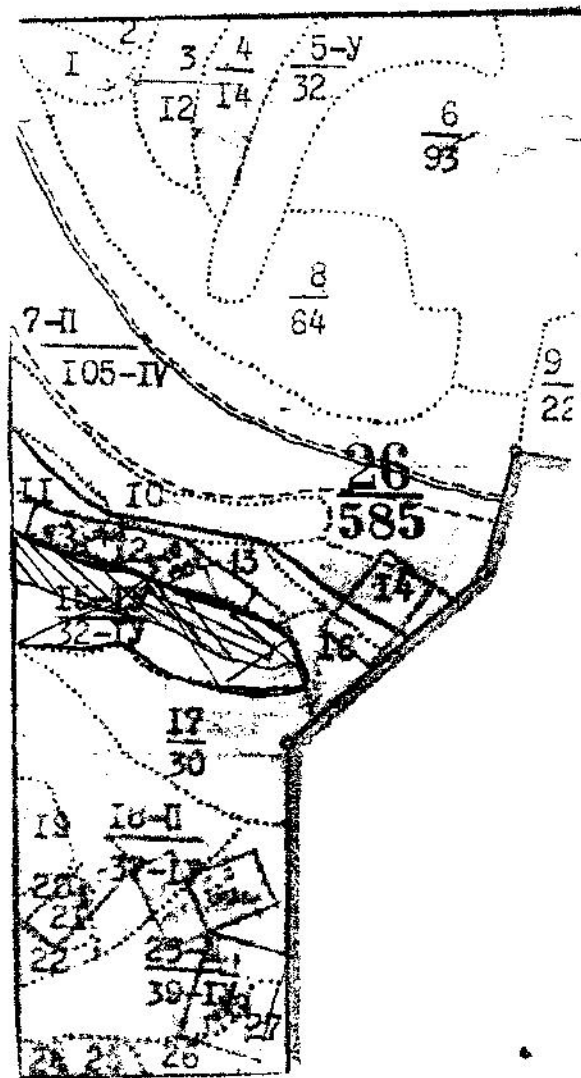
Порода:

Ступени толщины см	Количество деревьев по категориям состояния, шт.																Всего деревьев по ступеням толщины		
	I	II	III	IV		V		VI			ветровал, бурелом			аварийные деревья			шт.	в т. ч. Подлежат рубке, %	
				НЗ	З	НЗ	З	НЗ	З	О	НЗ	З	О	НЗ	З	О			
1	2	3	4	5	6	7	8	9	10	11	12	13	14	15	16	17	18		
12																		20	
16																			
20																			
24																			
28																			
32																			
36																			
40																			
Итого, %																			

Примечание: НЗ - незаселенное, З - заселенное, О - отработанные вредителями.

М 1:10000  
\*(М1:25000)



Абрис участка



Номер выдела	Ленты (круговой площадки) перече́та				
	№ ленты (площадки)	длина, м	ширина, м	радиус, м	площадь, га
15	1	500	20		1,0

Номер точек	координаты	Румбы линий	Длина, м

Условные обозначения

-  обследуемый участок
-  лента перече́та

Исполнитель работ по проведению лесопатологических обследований:  
Ф.И.О. Михайлова А.Ю. Подпись *А.Ю. Михайлова*

Дата составления документа 15.11 2017 г. Телефон 830240-2-13-62





Сотасе Р  
Наименование  
Забайкальский край  
Хабаровск



Составлено:  
Инженером государственного технического  
надзора 21.7. Абушкин

Администрация Забайкальского края

Александровский - Забайкальский государственный технический надзор  
(наименование территориального отдела, района)

ПРОТОКОЛ № 10

о лесном пожаре № 86

« 19 » сентября 2008 г.

Я, нижеподписавшийся Александровский Александр Александрович  
(должность, Ф.И.О. составителя протокола)  
Александровский Александр Александрович

о нижеследующем:

1. « 14 » сентября 2008 года « 06 » часов « 30 » минут был обнаружен лесной пожар  
кв. 10, 11, 12 кв. 10 кв. с/п. Сидорова  
(указать, где был обнаружен пожар - квартал, урочище, расстояние до ближайшего населенного пункта)  
Курдюковское урочище  
(наименование участкового лесничества (какого) на лесосеке или на месте работы предприятия, организации (лица))

2. Пожар обнаружен работником ПДС Александровским А.А.  
(указать - с пожарной вышки, находящейся в квартале,  
происходящим в Сидорова Курдюковское  
с патрульного самолета или вертолета и/или какого оперативного отделения. Если пожар был  
А.А. Александровский  
обнаружен работниками лесхоза, временным пожарным сторожем или посторожником  
лицом - указать должность, фамилию, имя, отчество, место жительства)

3. Площадь пожара в момент обнаружения А.А.А.  
(указать площадь пожара в га на основании  
донесения от патрульной авиации или сообщения лица, обнаружившего пожар)

4. Сообщение (донесение патрульной авиации) получено «    » часов «    » минут  
дату и время получения сообщения или донесения о пожаре кем оно получено участком           
(каким), филиалом ОГУ Забайкальский лес)

10. Виновники возникновения пожара: не установлено  
(фамилия, имена и отчества, год рождения)

место жительства -

(подробный адрес)

место работы, учебы, занимаемые должности -

11. Потери (ущерб) лесного хозяйства в результате пожара и расходы по его тушению

всего 285934-09 руб.

в том числе:

а) Потери древесины на корню 4199 м<sup>3</sup>, на сумму 254304-10 руб.

б) Погибло молодняков - га, на сумму - руб.

в) Сгорело и повреждено лесной продукции (снижение стоимости) сумма - руб.

в том числе:

- заготовленной лесопродукции - м<sup>3</sup>, на сумму - руб.

г) Стоимость сгоревших и поврежденных зданий, сооружений, машин, оборудования и другого имущества (снижение стоимости) - руб.

д) Потери от уничтожения:

- лесной подстилки, мха - руб.

- или порчи почв - руб.

е) ж) Расходы по тушению лесных пожаров 31631-99 руб.

з) Дополнительные расходы вызванные лесным пожаром - руб.

в том числе:

- повреждение лесной дороги или дороги противопожарного назначения - руб.

- потери от повреждения семян, саженцев в лесных питомниках - руб.

- уничтожение или повреждение лесных культур, лесосеменных

и маточных плантации, подроста - руб.

- потери от повреждения лесоустроительных, лесохозяйственных знаков - руб.

- очистка территории и приведение ее в состояние, пригодное для

дальнейшего использования - руб.

- уничтожение или повреждение муравейников - руб.

12. Должность, фамилия, имя и отчество лица, руководившего тушением пожара

Ведущий Курчумчалынского участкового  
лесничества Шафрелосов А.Ю.

Александровско-Заводское лесничество  
Курчумулайское участковое лесничество

Схема

Участки пройденного лесным пожаром № 20/86  
кварталы 26; 25; 16; 17; 9; 10; 11; 12

С - 1479 га.



Вычертил: мастер леса Перебоев Ю.Г.