

УТВЕРЖДАЮ:  
Министр природных ресурсов  
Забайкальского края

А.И. Волков

«21» 12 2017г.

Акт  
лесопатологического обследования № 1292  
лесных насаждений Александровско-Заводского лесничества (лесопарка)  
Забайкальский край (субъект Российской Федерации)

Способ лесопатологического обследования: 1. Визуальный

2. Инструментальный



Место проведения

Участковое лесничество	Урочище (дача)	Квартал (кварталы)	Выдел (выделы)	Площадь, га
Курунзулайское	_____	26	15	32

Лесопатологическое обследование проведено на общей площади 32 га.

2. Инструментальное обследование лесного участка.\*

2.1. Фактическая таксационная характеристика лесного насаждения соответствует (не соответствует) (нужное подчеркнуть) таксационному описанию. Причины несоответствия: давность лесоустройства 1971 г. Ведомость лесных участков с выявленными несоответствиями таксационным описаниям приведена в приложении 1 к Акту.

2.2. Состояние насаждений: с нарушенной устойчивостью

с утраченной устойчивостью

причины повреждения: лесной пожар № 20/86 от 14.05. 2008 г.  
заселено (отработано) стволовыми вредителями:

Вид вредителя	Порода	Встречаемость (% заселённых деревьев)	Степень заселения лесного насаждения (слабая, средняя, сильная)
Нет	нет	Нет	Нет

Повреждено огнём:

Вид пожара	Порода	Состояние корневых лап		Состояние корневой шейки		Подсушивание луба	
		процент повреждённых огнём корней	процент деревьев с данным повреждением	ожог корневой шейки по окружности (1/4; 2/4; 3/4; более 3/4)	процент деревьев с данным повреждением	по окружности (1/4; 2/4; 3/4; более 3/4)	процент деревьев с данным повреждением
Низовой беглый средний	Л	нет	Нет	более 3/4	100	нет	нет

Поражено болезнями:

Вид болезни	Порода	Встречаемость (% поражённых деревьев)	Степень поражения лесного насаждения (слабая, средняя, сильная)
Нет	нет	Нет	Нет

2.3. Выборке подлежит 100 % деревьев,

в том числе:

ослабленных \_\_\_\_\_ % (причины назначения) \_\_\_\_\_  
 сильно ослабленных \_\_\_\_\_ % (причины назначения) \_\_\_\_\_  
 усыхающих \_\_\_\_\_ % (причины назначения) \_\_\_\_\_  
 свежего сухостоя \_\_\_\_\_ %,

в том числе: свежего ветровала \_\_\_\_\_ %

свежего бурелома \_\_\_\_\_ %

старого ветровала \_\_\_\_\_ %

в том числе: старого бурелома \_\_\_\_\_ %

старого сухостоя 100 %

аварийных \_\_\_\_\_ %

4. Полнота лесного насаждения после уборки деревьев, подлежащих рубке, составит 0

Критическая полнота для данной категории лесных насаждений составляет 03

### 5. ЗАКЛЮЧЕНИЕ

С целью предотвращения негативных процессов или снижения ущерба от их воздействия назначено:

Участковое лесничество	Урочище (дача)	Квартал	Выдел	Площадь, выдела, га	Вид мероприятия	Площадь, мероприятия, га	Порода	Запас на выдел, кбм	Крайние сроки проведения
Курунзулайское	-----	26	15	32	ССР	17	Л	1360	2017-2018 г.

Ведомость перечета деревьев назначенных в рубку и абрис лесного участка прилагаются (приложение 2 и 3 к Акту)

6. Меры по обеспечению возобновления естественное заращивание

7. Мероприятия, необходимые для предупреждения повреждения или поражения смежных насаждений проведения лесопатологического обследования

8. Сведения для расчёта понижающего коэффициента стоимости древесины:

год образования старого сухостоя 2010 г.;

основная причина повреждения древесины лесной пожар № 20/86 от 14.05. 2008 г.

Дата проведения обследований 28 июля 2017 г.

Исполнитель работ по проведению лесопатологических обследований:

ФИО Ковальчук Е.В. Подпись 

Приложение 1  
к акту лесопатологического обследования

Ведомость лесных участков с выявленными несоответствиями таксационным описаниям

Источник данных	Год проведения лесоустройства	Номер квартала	Номер выдела	Площадь выдела, га	Целевое назначение лесов	Категория защитных лесов	Номер лесопатологического выдела	Площадь лесопатологического выдела, га	Таксационная характеристика										Заложено пробных площадей				
									состав	порода	возраст, лет	средняя высота, м	средний диаметр, см	тип леса	тип условий	местопроизрастания	полнота	бонитет	запас, куб. м/га	количество, шт.	общая площадь, га		
ТО	1971	26	15	32	Эксплуатационные		-----	-----	6Л4Б	Л	70	14	20	4	04	4	60	-	-	-	-	-	-
Ф	----	26	15	32	Эксплуатационные		15	17	5Л5Б	Л Б	116 90	17 14	22 20	4	04	4	80	1	1,0				

Примечание:

ТО – таксационные описания

Ф- фактическая характеристика лесного насаждения

Исполнитель работ по проведению лесопатологических обследований:

ФИО Ковальчук Е.В. \_\_\_\_\_ Подпись





Ведомость перечета деревьев назначенных в рубку

ВРЕМЕННАЯ ПРОБНАЯ ПЛОЩАДЬ № 1

Субъект Российской Федерации Забайкальский край

Лесничество (лесопарк) Александровско-Заводское Квартал 26 Выдел 15

Площадь 32 га,

Номер очага вредных организмов нет Размер пробной площади 1,0 га

Таксационная характеристика:

Тип леса РТР Состав 5Л5Б Возраст 116 Бонитет 4

Полнота 0,4 Запас на га 80 Возобновление естественное заращивание

Время и причина ослабления лесного насаждения лесной пожар № 20/86 от 14.05. 2008 г.

Тип очага вредных организмов: эпизодический, хронический (подчеркнуть)

Фаза развития очага вредных организмов: начальная, нарастания численности, собственно вспышка, кризис (подчеркнуть)

Состояние лесного насаждения, намечаемые мероприятия вследствие лесного пожара 2008 года, насаждение потеряло биологическую устойчивость на 100 %(старый сухостой), намечается проведение сплошная санитарная рубка

$K_{срЛ}=5$   $K_{срБ}=5$

$K_{нас}=5$

Исполнитель работ по проведению лесопатологического обследования:

ФИО Ковальчук Е.В. Подпись   
Дата составления документа 02 декабря 2017 г. Телефон 830240-2-13-62

## Ведомость перече́та дере́вьев по количеству стволов

Порода: Лиственница

Ступени толщины см	Количество деревьев по категориям состояния, шт.															Всего деревьев по ступеням толщины		
	I	II	III	IV		V		VI			ветровал, бурелом			аварийные деревья			шт.	в т. ч. Подлежат рубке, %
				НЗ	З	НЗ	З	НЗ	З	О	НЗ	З	О	НЗ	З	О		
2	3	4	5	6	7	8	9	10	11	12	13	14	15	16	17	18	20	
12																		
16																		
20										20							20	19
24										38							38	36
28										48							48	45
32																		
36																		
40																		
Итого, %										81							106	100

Порода: Береза

Ступени толщины см	Количество деревьев по категориям состояния, шт.															Всего деревьев по ступеням толщины		
	I	II	III	IV		V		VI			ветровал, бурелом			аварийные деревья			шт.	в т. ч. Подлежат рубке, %
				НЗ	З	НЗ	З	НЗ	З	О	НЗ	З	О	НЗ	З	О		
2	3	4	5	6	7	8	9	10	11	12	13	14	15	16	17	18	20	
12																		
16										38							38	31
20										49							49	40
24										35							35	29
28																		
32																		
36																		
40																		
Итого, %										100							122	100

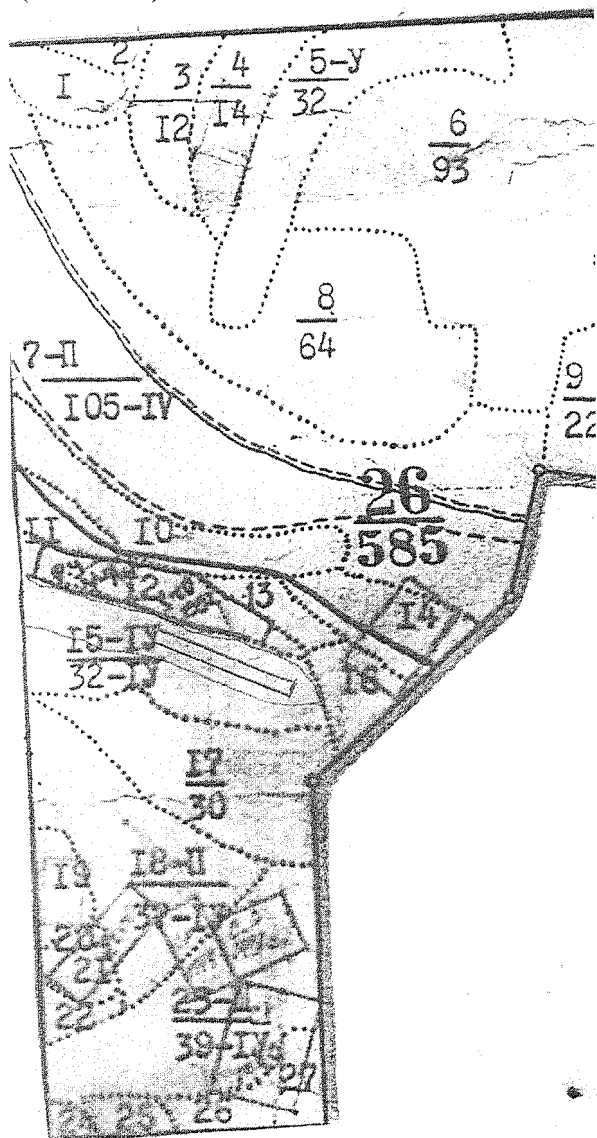
Порода:

Ступени толщины см	Количество деревьев по категориям состояния, шт.															Всего деревьев по ступеням толщины		
	I	II	III	IV		V		VI			ветровал, бурелом			аварийные деревья			шт.	в т. ч. Подлежат рубке, %
				НЗ	З	НЗ	З	НЗ	З	О	НЗ	З	О	НЗ	З	О		
2	3	4	5	6	7	8	9	10	11	12	13	14	15	16	17	18	20	
12																		
16																		
20																		
24																		
28																		
32																		
36																		
40																		
Итого, %																		

Примечание: НЗ - незаселенное, З - заселенное, О - отработанное вредителями.

Абрис участка



М 1:10000  
\*(М1:25000)



Номер выдела	Ленты (круговой площадки) перечёта				
	№ ленты (площадки)	длина, м	ширина, м	радиус, м	площадь, га
15	1	500	20		1,0

Номер точек	координаты	Румбы линий	Длина, м

Условные обозначения

-  обследуемый участок
-  лента перечёта

Исполнитель работ по проведению лесопатологических обследований:

ФИО \_\_\_\_\_ Ковальчук Е.В. \_\_\_\_\_ Подпись \_\_\_\_\_

Дата составления документа \_\_\_\_\_ 07 декабря 2017 г. \_\_\_\_\_ Телефон 830240-2-13-62





Сотасов  
Начальник  
Заведения  
Лесхоза



Сотасов  
Заведения  
Лесхоза  
И. П. Абрамкин

Администрация Забайкальского края

Администрация - Заповедный лесхоз  
(наименование территориального отдела, района)

ПРОТОКОЛ № 10

о лесном пожаре № 86

« 19 » мая 2008 г.

Я, нижеподписавшийся Михаил Николаевич Курдюмов  
(должность, Ф.И.О. составителя протокола)  
заведения лесхоза Сотасов

о нижеследующем:

1. « 14 » мая 2008 года « 10 » часов « 30 » минут был обнаружен лесной пожар  
кв. 10, 11, 12 кв. 10 кв. 9 км от с. Вигорда  
(указать, где был обнаружен пожар - квартал, урочище, расстояние до ближайшего населенного пункта)  
Заповедного лесхоза Сотасов  
(наименование участкового лесничества (какого) на лесосеке или на месте работы предприятия, организации (какого))

2. Пожар обнаружен работником Лесхоза Сотасов И. В.  
(указать - с пожарной вышки, находящейся в квартале,  
пролетающим в Вигорда вертолетом  
с патрульного самолета или вертолета и какого оперативного отделения. Если пожар был  
обнаружен работниками лесхоза, временным пожарным сторожем или посторонним  
лицом - указать должность, фамилию, имя, отчество, место жительства)

3. Площадь пожара в момент обнаружения 20 га.  
(указать площадь пожара в га на основании  
донесения от патрульной авиации или сообщения лица, обнаружившего пожар)

4. Сообщение (донесение патрульной авиации) получено «    » часов «    » минут  
дату и время получения сообщения или донесения о пожаре кем оно получено участком №    (каким), филиалом ОГУ Забайкальский лес)

10. Виновники возникновения пожара: Иван Иванович  
(фамилия, имена и отчества, год рождения)

место жительства -  
(подробный адрес)

место работы, учебы, занимаемые должности -

11. Потери (ущерб) лесного хозяйства в результате пожара и расходы по его тушению  
всего 285 934 - 09 руб.

в том числе:

а) Потери древесины на корню 4199 м<sup>3</sup>, на сумму 254304 - 10 руб.

б) Погибло молодняков - га, на сумму - руб.

в) Сгорело и повреждено лесной продукции (снижение стоимости) сумма - руб.

в том числе:

- заготовленной лесопродукции - м<sup>3</sup>, на сумму - руб.

г) Стоимость сгоревших и поврежденных зданий, сооружений, машин, оборудования и  
другого имущества (снижение стоимости) - руб.

д) Потери от уничтожения:

- лесной подстилки, мха - руб.

- или порчи почв - руб.

е) ж) Расходы по тушению лесных пожаров 31631 - 99 руб.

з) Дополнительные расходы вызванные лесным пожаром - руб.

в том числе:

- повреждение лесной дороги или дороги противопожарного назначения - руб.

- потери от повреждения семян, саженцев в лесных питомниках - руб.

- уничтожение или повреждение лесных культур, лесосеменных  
и маточных плантации, подроста - руб.

- потери от повреждения лесоустроительных, лесохозяйственных знаков - руб. - - - -

- очистка территории и приведение ее в состояние, пригодное для  
дальнейшего использования - руб.

- уничтожение или повреждение муравейников - руб.

12. Должность, фамилия, имя и отчество лица, руководившего тушением пожара

Несимин Курдюковича участкового  
лесничего Шадринского А.И.

13. К протоколу прилагаются:

- а) схематический чертеж лесного пожара;
- б) учетная ведомость о лесном пожаре с приложениями;
- в) расчеты и обоснования размеров ущерба от потерь древесины на корню, уничтожения огнем культур, молодняков, готовой продукции, стоимости работ по очистке территории, и пр.;
- г) докладная записка руководителя тушения пожара о ходе тушения.
- г) другие документы подтверждающие затраты на тушение пожара.

Объяснение лица, по вине которого произошел пожар \_\_\_\_\_  
\_\_\_\_\_  
\_\_\_\_\_

Подпись составителя протокола Самойлова Е.В. Корюк

Подпись лица, по вине которого произошел пожар \_\_\_\_\_  
\_\_\_\_\_

(Вслучае отказа лица, по вине которого произошел пожар, от подписания акта, в нем делается запись об этом)

Примечание \_\_\_\_\_  
(указать № и дату письма, сообщения о направлении дела в милицию, в органы госпожнадзора для возбуждения уголовного дела)

Ф.И.О., должность лица, сделавшего примечание \_\_\_\_\_

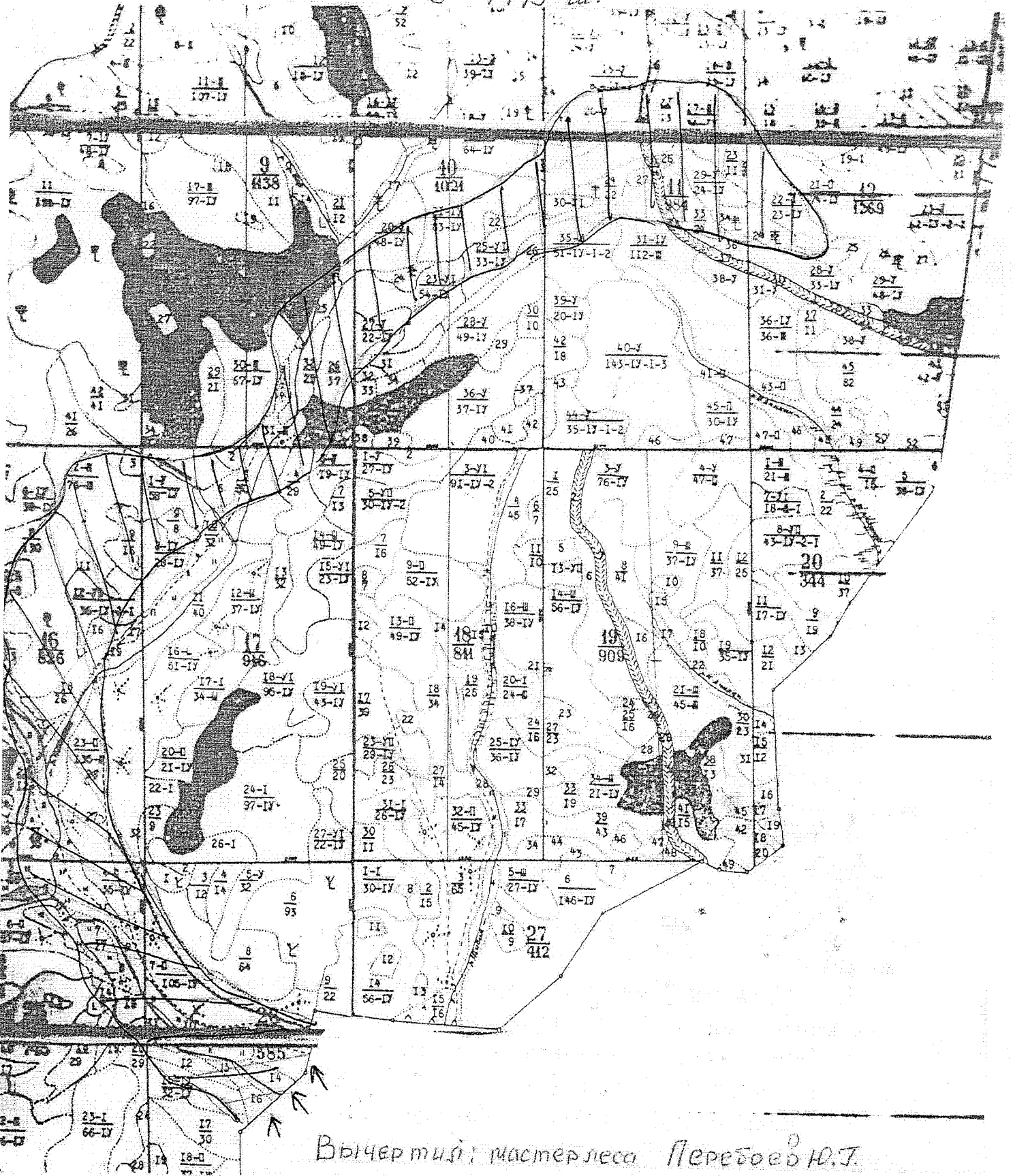
Исавской Ефимович Бордосского отряда	Корюк	Михайлова Е.А.
Минский ОЗЛ	Корюк	Вилкова А.Ю.
Руководитель тушения лесного пожара	Корюк	Шаргородский А.Ю.

Александровско-Забодское лесничество,  
Курчумулайское участковое лесничество

Схема

Участки пройденного лесным пожаром № 20/86  
кварталы 26; 25; 16; 17; 9; 10; 11; 12

С - 1479 га.



Вычертил: мастер леса Перебоев Ю.Т.



**Государственное казенное  
учреждение  
«Управление лесничествами  
Забайкальского края»**

ул. Ленинградская, 15 г. Чита, 672000  
ИНН 7536157052 КПП 753601001  
ОГРН 1167536050824  
e-mail: [zab-gku@yandex.ru](mailto:zab-gku@yandex.ru)

**Министру природных ресурсов  
Забайкальского края**

**А.И. Волкову**

\_\_\_\_\_ 2017 г. № \_\_\_\_\_

На № \_\_\_\_\_ от \_\_\_\_\_

**Уважаемый Александр Игоревич!**

ГКУ «Управление лесничествами Забайкальского края» направляет Вам материалы лесопатологического обследования по Александровско-Заводскому лесничеству Курунзулайскому участковому лесничеству квартал 3 выдел 22 на площади 20 га., кв. 11 выд. 21 на площади 5,0 га., кв. 11 выд. 22 на площади 13 га., кв. 29 выд. 22 на площади 5,0 га., кв. 26 выд. 15 на площади 17га., кв. 26 выд. 12 на площади 13 га., Борзинскому участковому лесничеству кв. 8 выд. 2 на площади 15,0 га., для размещения на сайте Министерства природных ресурсов Забайкальского края в соответствии с Федеральным законом «О внесении изменений в лесной Кодекс РФ в части совершенствования регулирования защиты лесов от вредных организмов» от 30.12.2015 г. № 455.

Приложение: Материалы ЛПО по Александровско-Заводскому лесничеству на 88 л. в 1экз.

Директор ГКУ  
«Управление лесничествами  
Забайкальского края»

И.М. Фареньк

Исп. Агатилов М.И  
Тел. 8 (3022) 32-44-40