

УТВЕРЖДАЮ:
Министр природных ресурсов
Забайкальского края
А.И. Волков
"20" / 11 / 2017 год

Акт
лесопатологического обследования № 119

лесных насаждений Среденского лесничества (лесопарка)
Забайкальский край (субъект Российской Федерации)

Способ лесопатологического обследования: 1. Визуальный

2. Инструментальный

Место проведения

Участковое	Урочище (дача)	Квартал (кварталы)	выдел (выделы)	Площадь, га
Среденское	леса бывшего совхоза "Ломовской"	104	3	49

Лесопатологическое обследование проведено на общей площади

49 га

в том числе: свежего ветровала 0 %

свежего бурелома _____ %

старого ветровала _____ %

в том числе: старого бурелома _____ %

старого сухостоя 26 %

аварийных _____ %

2.4. Полнота лесного насаждения после уборки деревьев, подлежащих рубке, составит 0 .
Критическая полнота для данной категории лесных насаждений составляет 0.3 .

ЗАКЛЮЧЕНИЕ

С целью предотвращения негативных процессов или снижения ущерба от их воздействия назначено:

Участковое лесничество	урочище (дача)	квартал	Выдел	Площадь выдела, га	Вид мероприятия	Площадь мероприятия, га	порода	запас на выдел, куб.м	Крайние сроки проведения
Сретенское	леса	104	3	49	ССР	9.1	7БЗС+Л	637	2018
	бывшего								
	совхоза								
	"Ломовской"								
							итого	637	

Ведомость перечета деревьев, назначенных в рубку, и абрис лесного участка прилагаются (приложение 2 и 3 к Акту).

Меры по обеспечению возобновления:

естественное зарастание

Мероприятия, необходимые для предупреждения повреждения или поражения смежных насаждений:

Планируется проведение лесопатологического обследования

Сведения для расчета степени повреждения:

Год образования сухостоя 2016 ;

Основная причина повреждения древесины

лесной пожар прошлых лет

Дата проведения обследований

15.08.2017 г.

тел.

83024621218

Исполнитель работ по проведению лесопатологического обследования:

В.Е. Зимина

*Раздел включается в акт в случае проведения лесопатологического обследования инструментальным способом

Начальник Сретенского лесничества

А.Я. Окладников

МП

Ведомость лесных участков с выделенными несоответствиями таксационным описаниям

Источник данных	Год проведения лесоустройства	Номер квартала	Номер выдела	Площадь выдела, га	Целевое назначение лесов	Категория защитных лесов	Номер лесопатологического выдела	Площадь лесопатологического выдела	Таксационная характеристика										Заложено пробных площадей	
									состав	порода	возраст, лет	средняя высота, м	средний диаметр, см	тип леса	тип условий местопроизрастания	полнота	бонитет	запас, куб.м/га	количество, шт.	общая площадь, га
ТО	1985	104	3	49	экспл.	экспл.	1	9,1	7Б3С	Б	40	15	16	РГ	А3	0,7	3	100		
Ф	2017	104	3	49	экспл.	экспл.	1	9,1	7Б3С+Л	Л	70	17	18	РГ	А3	0,4	3	70	1	1
										Л		14	16	РГ	А3	0,4	3	16		
										Б		17	18	РГ	А3	0,4	3	53		
										С		17	18	РГ	А3	0,4	3	1		

Примечание:

ТО - таксационные описания

Ф - фактическая характеристика лесного насаждения

Исполнитель работ по проведению лесопатологического обследования:



В.Е. Зимина

Ведомость перечета деревьев назначенных в рубку


ВРЕМЕННАЯ ПРОБНАЯ ПЛОЩАДЬ № 1

Субъект Российской Федерации Забайкальский край
Лесничество (лесопарк) Сретенское квартал 104 выдел 3
Площадь 9,1 га
Номер очага вредных организмов _____ Размер пробной площади 1
Таксационная характеристика:
тип леса РТ состав 7БЗС+Л Возраст 70 бонитет 3
полнота 0,4 запас на га 70 возобновление ЕЗ

Время и причина ослабления лесного насаждения:
лесной пожар прошлых лет

Тип очага вредных организмов: эпизодический, хронический (подчеркнуть)
Фаза развития очага вредных организмов: начальная, нарастания численности, собственно вспышка, кризис (подчеркнуть)
Состояние лесного насаждения, намечаемые мероприятия:
в следствии лесного пожара, насаждение полностью потеряло
свою биологическую устойчивость на 100%, рекомендуется
сплошная санитарная рубка

Береза - К ср = 4,3
Лиственница - К ср = 4,1
Сосна - К ср = 4
К нас = 4,2

Исполнитель работ по проведению лесопатологического обследования:  В.Е. Зимина
Дата составления документа 16.11.2019 г. телефон 83024621218

Приложение 3
к акту лесопатологического обследования



Абрис участка

М 1:10000
*(М 1:25000)



№ выдела	Ленты (круговой площадки) пересчета				
	№ ленты (площадки)	длина, м	ширина, м	радиус, м	площадь, га
3	1	1000	10		1

Номер точек	Координаты	Румбы линий	Длина, м

Условные обозначения:  площадь проведения лесопатологического обследования
 площадь ленточного пересчета деревьев

Исполнитель работ по проведению лесопатологического обследования: Зимина В.Е. Зимина

Дата составления документа 16.11.2019 телефон 83024621218

