

Приложение 2
к приказу Минприроды России
от 16.09.2016 № 480
Форма

УТВЕРЖДАЮ
Министр природных ресурсов
Забайкальского края
А.И. Волков
2017 год

Акт
лесопатологического обследования № 118

лесных насаждений Сретенского лесничества (лесопарка)
Забайкальский край (субъект Российской Федерации)

Способ лесопатологического обследования: 1. Визуальный

2. Инструментальный

Место проведения

Участковое	Урочище (дача)	Квартал (кварталы)	выдел (выделы)	Площадь, га
Сретенское	бывшие леса совхоза "Ломовской"	190	6	37

Лесопатологическое обследование проведено на общей площади

37 га

2. инструментальное обследование лесного участка.*

2.1. Фактическая таксационная характеристика лесного насаждения соответствует

(не соответствует) (нужное подчеркнуть) таксационному описанию. Причины несоответствия:

Давность лесоустройства 1979 год

Ведомость лесных участков с выявленными несоответствиями таксационным описаниям приведена ниже в приложении I к Акту.

2.2. Состояние насаждений:

с нарушенной устойчивостью

причины повреждения:

с утраченной устойчивостью

лесной пожар прошлых лет

Заселено (отработано) стволовыми вредителями:

Вид вредителя	Порода	Встречаемость (% заселенных деревьев)	Степень заселения лесного насаждения (слабая, средняя, сильная)
нет			

Повреждено огнём:

Вид пожара	Порода	Состояние корневых лап		Состояние корневой шейки		Подсушивание луба	
		процент поврежденных огнем корней	процент деревьев с данным повреждением	ожог корневой шейки по окружности (1/4; 2/4; 3/4; более 3/4)	процент деревьев с данным повреждением	по окружности (1/4; 2/4; 3/4; более 3/4)	процент деревьев с данным повреждением
низовой, беглый, сильной интенсив	Берёза, лиственница, осина	100	100	более 3/4	100	более 3/4	100

Поражено болезнями:

Вид болезни	Порода	Встречаемость (% пораженных деревьев)	Степень поражения лесного насаждения (слабая, средняя, сильная)
нет			

2.3. Выборке подлежит

100 % деревьев.

в том числе:

ослабленных _____ % (причины назначения)

сильно ослабленных _____ % (причины назначения)

усыхающих 63 % (причины назначения)

свежего сухостоя 0 %

ожог корневой шейки по окружности более 3/4

в том числе: свежего ветровала 0 %
 свежего бурелома %
 старого ветровала %
 в том числе: старого бурелома %
 старого сучкоств 37 %
 аварийных %

2.4. Полнота лесного насаждения после уборки деревьев, подлежащих рубке, составит 0 %
 Критическая полнота для данной категории лесных насаждений составляет 0,3 %

ЗАКЛЮЧЕНИЕ

С целью предотвращения негативных процессов или снижения ущерба от их воздействия назначено:

Участковое лесничество	уручище (дача)	квартал	Выдел	Площадь выдела, га	Вид мероприятия	Площадь мероприятия, га	порода	запас на выдел, куб.м	Крайние сроки проведения
Сретенское	бывшие леса	190	6	37	ССР	1,5	10Б-Л+Ос	120	2018
	с/хоза "Ломовской"								
							итого	120	

Ведомость перечета деревьев, назначенных в рубку, и абрис лесного участка прилагаются (приложение 2 и 3 к Акту).

Меры по обеспечению возобновления:

естественное зарастивание

Мероприятия, необходимые для предупреждения повреждения или поражения смежных насаждений:
 Планируется проведение лесопатологического обследования

Сведения для расчета степени повреждения:

Год образования сучкоств 2016 ;

Основная причина повреждения древесины лесной пожар прошлых лет

Дата проведения обследований 18.08.2017 г.

тел. 83024621218

Исполнитель работ по проведению лесопатологического обследования: В.Е. Зимина

*Раздел включается в акт в случае проведения лесопатологического обследования инструментальным способом

Начальник Сретенского лесничества А.Я. Окладников
 МП

Ведомость перечета деревьев назначенных в рубку

ВРЕМЕННАЯ ПРОБНАЯ ПЛОЩАДЬ № 1

Субъект Российской Федерации Забайкальский край
 Лесничество (лесопарк) Среденское квартал 190 выдел 6
 Площадь 1,5 га
 Номер очага вредных организмов _____ Размер пробной площади 1,5
 Таксационная характеристика:
 тип леса РТ состав 10Б+Л+Ос Возраст 70 бонитет 3
 полнота 0,5 запас на га 80 возобновление ЕЗ
 Время и причина ослабления лесного насаждения: лесной пожар прошлых лет
 Тип очага вредных организмов: эпизодический, хронический (подчеркнуть)
 Фаза развития очага вредных организмов: начальная, нарастания численности, собственно
 вспышка, кризис (подчеркнуть)
 Состояние лесного насаждения, намечаемые мероприятия:
в следствии лесного пожара, насаждение полностью потеряло
свою биологическую устойчивость на 100%, рекомендуется
сплошная санитарная рубка

Береза К ср = 4,4
 Осина К ср = 4,5
 Лиственница К ср = 4,3
 К нас = 4,4

Исполнитель работ по проведению лесопатологического обследования: Зимина В.Е. Зимина
 Дата составления документа 16.11.2014 телефон 83024621218

Выполнить задание по форме рабочего задания № 1

История - историческая

Ситуация - историческая

Количество заданий по плану работы организации, шт.

Ситуация (шт.)	История											Выполнение задания				Итого в организации по плану работы			
	1	2	3	4	5	6	7	8	9	10	11	12	13	14	15	16	17	шт.	%
1																		10	100
2																		0	0
3																		0	0
4																		0	0
5																		0	0
6																		0	0
7																		0	0
8																		0	0
9																		0	0
10																		0	0
Итого %	0	0	0	0	63	0	0	0	0	12	0	0	0	0	0	0	0	25	100

История - историческая

Ситуация - историческая

Количество заданий по плану работы организации, шт.

Ситуация (шт.)	История											Выполнение задания				Итого в организации по плану работы			
	1	2	3	4	5	6	7	8	9	10	11	12	13	14	15	16	17	шт.	%
1																		146	100
2																		179	100
3																		85	100
4																		150	100
5																		69	100
6																		29	100
7																		0	0
8																		0	0
9																		0	0
10																		0	0
Итого %	0	0	0	0	63	0	0	0	0	37	0	0	0	0	0	0	0	566	100

История - историческая

Ситуация - историческая

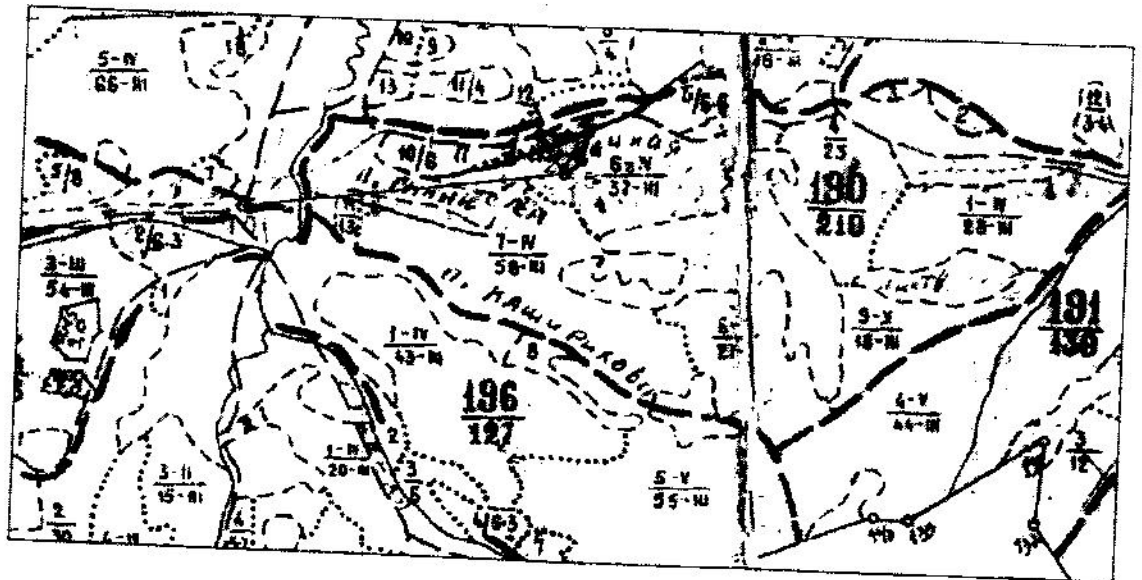
Количество заданий по плану работы организации, шт.

Ситуация (шт.)	История											Выполнение задания				Итого в организации по плану работы			
	1	2	3	4	5	6	7	8	9	10	11	12	13	14	15	16	17	шт.	%
1																		13	100
2																		0	0
3																		0	0
4																		0	0
5																		0	0
6																		0	0
7																		0	0
8																		0	0
9																		0	0
10																		0	0
Итого %	0	0	0	0	53	0	0	0	0	47	0	0	0	0	0	0	0	53	100

Приложение 3
к акту лесопатологического обследования



М 1:10000
*(М 1:25000)

Абрис участка



№ выдела	Ленты (круговой площадки) перечета				
	№ ленты (площадки)	длина, м	ширина, м	радиус, м	площадь, га
6	1	1500	10		1,5

Номер точек	Координаты			Румбы линий	Длина, м

Условные обозначения:  площадь проведения лесопатологического обследования
 площадь ленточного перечета деревьев

Исполнитель работ по проведению лесопатологического обследования: Зимина В.Е. Зимина

Дата составления документа 16.04.2019 телефон 83024621218

