

УТВЕРЖДАЮ:  
Министр природных ресурсов  
Забайкальского края  
А.И. Волков  
"20" / "11" 2017 год

Акт  
лесопатологического обследования № 116

лесных насаждений Среденского лесничества (лесопарка)  
Забайкальский край (субъект Российской Федерации)

Способ лесопатологического обследования: 1. Визуальный   
2. Инструментальный

Место проведения

Участковое	Урочище (дача)	Квартал (кварталы)	выдел (выделы)	Площадь, га
Среденское		36	5	118

Лесопатологическое обследование проведено на общей площади 118 га.

2. инструментальное обследование лесного участка.\*

2.1. Фактическая таксационная характеристика лесного насаждения соответствует (не соответствует) (нужное подчеркнуть) таксационному описанию. Причины несоответствия:  
 Давность лесоустройства 1985 год

Ведомость лесных участков с выявленными несоответствиями таксационным описаниям приведена ниже в приложении 1 к Акту.

2.2. Состояние насаждений: с нарушенной устойчивостью  Y  
 с утраченной устойчивостью

причины повреждения:

лесной пожар № 34 от 13.05.2016 года

Заселено (отработано) стволовыми вредителями:

Вид вредителя	Порода	Встречаемость (% заселенных деревьев)	Степень заселения лесного насаждения (слабая, средняя, сильная)
нет			

Повреждено огнём:

Вид пожара	Порода	Состояние корневых лап		Состояние корневой шейки		Подсушивание луба	
		процент поврежденных огнем корней	процент деревьев с данным повреждением	ожог корневой шейки по окружности (1/4; 2/4; 3/4; более 3/4)	процент деревьев с данным повреждением	по окружности (1/4; 2/4; 3/4; более 3/4)	процент деревьев с данным повреждением
низовой, беглый, сильной интенсив	Берёза, лиственница, осина	100	100	более 3/4	100	более 3/4	100

Поражено болезнями:

Вид болезни	Порода	Встречаемость (% пораженных деревьев)	Степень поражения лесного насаждения (слабая, средняя, сильная)
нет			

2.3. Выборке подлежит 100 % деревьев,

в том числе:

ослабленных \_\_\_\_\_ % (причины назначения) \_\_\_\_\_  
 сильно ослабленных \_\_\_\_\_ % (причины назначения) \_\_\_\_\_  
 усыхающих 67 % (причины назначения) ожог корневой шейки по окружности более 3/4  
 свежего сухостоя 33 %

в том числе: свежего ветровала 0 %  
 свежего бурелома \_\_\_\_\_ %  
 старого ветровала \_\_\_\_\_ %  
 в том числе: старого бурелома \_\_\_\_\_ %  
 старого сухостоя 0 %  
 аварийных \_\_\_\_\_ %

2.4. Полнота лесного насаждения после уборки деревьев, подлежащих рубке, составит 0 .  
 Критическая полнота для данной категории лесных насаждений составляет 0.3 .

**ЗАКЛЮЧЕНИЕ**

С целью предотвращения негативных процессов или снижения ущерба от их воздействия назначено:

Участковое лесничество	урочище (дача)	квартал	Выдел	Площадь выдела, га	Вид мероприятия	Площадь мероприятия, га	порода	запас на выдел, куб.м	Крайние сроки проведения
Сретенское		36	5	118	ССР	2	6Б2С20с-Л	146	2018
							итого	146	

Ведомость перечета деревьев, назначенных в рубку, и абрис лесного участка прилагаются (приложение 2 и 3 к Акту).

Меры по обеспечению возобновления:

естественное зарастивание

Мероприятия, необходимые для предупреждения повреждения или поражения смежных насаждений:

Планируется проведение лесопатологического обследования

Сведения для расчета степени повреждения:

Год образования сухостоя 2016 :

Основная причина повреждения древесины лесной пожар № 34 от 13.05.2016 года

Дата проведения обследований 08.08.2017 г. тел. 83024621218

Исполнитель работ по проведению лесопатологического обследования: В.Е. Зимина

\*Раздел включается в акт в случае проведения лесопатологического обследования инструментальным способом

Начальник Сретенского лесничества А.Я. Окладников  
 МП

Возможность лесных участков с выделенными несоответствиями таксационным описанием

ТО	1985	36	5	118	экспл.	экспл.	1	2	Таксационная характеристика													Заложено пробных площадей
									состав	порода	возраст, лет	средняя высота, м	средний диаметр, см	тип леса	тип условий местопроизрастания	полнота	бонитет	запас, куб.м/га	количество, шт.	общая площадь, га		
Источник данных	Год проведения лесоустройства	Номер квартала	Номер выдела	Площадь выдела, га	Целевое назначение лесов	Категория защитных лесов	Номер лесопатологического выдела	Площадь лесопатологического выдела	6Б2С20с	Б	35	13	16	РГ	В2	0,8	3	100				
Ф	2017	36	5	118	экспл.	экспл.	1	2	6Б2С20с+Д	Д	65	14	16	РГ	В2	0,5	3	73	1	2		
										Б		16	20	РГ	В2	0,5	3	20				
										Ос		14	16	РГ	В2	0,5	3	40				
										С		13	16	РГ	В2	0,5	3	12				
												16	24	РГ	В2	0,5	3	1				

Примечание:

ТО - таксационное описание

Ф - фактическая характеристика лесного насаждения

Исполнитель работ по проведению лесопатологического обследования:



В.Е. Зиминая

7



Ведомость перечета деревьев назначенных в рубку

ВРЕМЕННАЯ ПРОБНАЯ ПЛОЩАДЬ № 1

Субъект Российской Федерации Забайкальский край  
Лесничество (лесопарк) Сретенское квартал 36 выдел 5  
Площадь 2 га  
Номер очага вредных организмов \_\_\_\_\_ Размер пробной площади 2  
Таксационная характеристика:  
тип леса РТ состав 6Б2С2Ос+Л Возраст 65 бонитет 3  
полнота 0,5 запас на га 73 возобновление Е3

Время и причина ослабления лесного насаждения:

лесной пожар № 34 от 13.05.2016 года

Тип очага вредных организмов: эпизодический, хронический (подчеркнуть)

Фаза развития очага вредных организмов: начальная, нарастания численности, собственно  
вспышка, кризис (подчеркнуть)

Состояние лесного насаждения, намечаемые мероприятия:

в следствии лесного пожара, насаждение полностью потеряло  
свою биологическую устойчивость на 100%, рекомендуется  
сплошная санитарная рубка

Береза - К ср = 4,3

Лиственница - К ср = 4,4

Осина - К ср = 4,4

Сосна - К ср = 4

К нас = 4,3

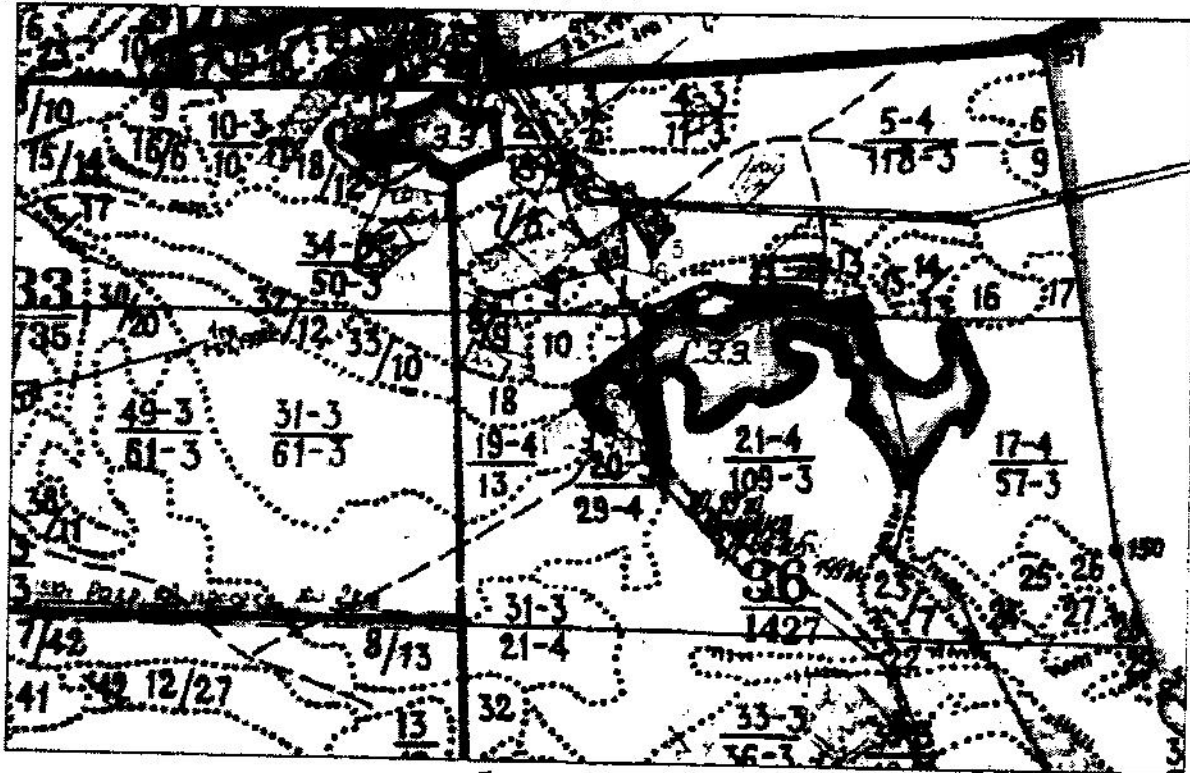
Исполнитель работ по проведению лесопатологического обследования: В.Е. Зимица

Дата составления документа 16.11.2014 телефон 83024621218





Абрис участка

М 1:10000  
(М 1:25000)



№ выдела	Ленты (круговой площадки) перечета				
	№ ленты (площадки)	длина, м	ширина, м	радиус, м	площадь, га
5	1	2000	10		2

Номер точек	Координаты	Румбы линий	Длина, м

Условные обозначения:  площадь проведения лесопатологического обследования  
 площадь ленточного перечета деревьев

Исполнитель работ по проведению лесопатологического обследования: Зимин В.Е. Зимин


Дата составления документа 16.11.2014 телефон 83024621218



УТВЕРЖДАЮ:

Начальник Сретенского лесничества  
ГКУ «Управление лесничествами  
Забайкальского края»

Окладников А.Я.  
«14» мая 2016 г.



АКТ № 2  
о лесном пожаре № 34

" 13 " мая 2016 года в « 14 » часов « 30 » минут настоящий акт составил:  
Лесничий Сретенского участкового лесничества Золотуев Виктор Геннадьевич  
(должность, фамилия, имя и отчество составителя акта)

в присутствии: инженера О и ЗЛ Деревцова Алексея Юрьевича, мастера леса  
Сретенского участкового лесничества Деревцова Сергея Владимировича

о нижеследующем:

о нижеследующем:

1. "10" мая 2016 года в "11" часов "00" минут был обнаружен лесной  
пожар в кв. 185 с/л Сретенского участкового лесничества Сретенского  
лесничества, юго-восточнее г. Сретенск - 5,8 км.

(указать, где был обнаружен пожар - квартал, выдел,  
расстояние от ближайшего населенного пункта (какого) или от дорож. и  
реки (название) на лесосеке или на месте работы предприятия, организации (какой))

2. Пожар обнаружен при патрулировании лесничим Сретенского участкового  
лесничества Золотуевым Виктором Геннадьевичем, проживающим в г. Сретенск  
(указать - с пожарной вышки, находящейся в квартале, с патрульного самолета или вертолета и какого  
ул. Самарина дом 3 кв. 1

оперативного отделения. Если пожар был обнаружен должностным лицом, осуществляющим федеральный  
государственный пожарный надзор в лесах или иным лицом - указать должность, фамилию, имя, отчество и  
местожительства)

3. Площадь пожара в момент обнаружения 5.00 га

(указывается площадь пожара в гектарах на основании донесения от патрульной авиации или сообщения лица,  
обнаружившего пожар)

4. Сообщение (донесение патрульной авиации) получено "10" мая 2016 г.,  
"11" часов "00" минут техником-радиоператором КГУ «Читинская авиабаза»  
Щеголевой Натальей Евгеньевной

(указать дату и время получения сообщения или донесения о пожаре и кем

оно получено - лесничеством (каким),

5. На месте возникновения пожара обнаружено \_\_\_\_\_

(указать, что обнаружено (остатки костра, сельхозпал и т.п.), что может

способствовать установлению причин и виновника лесного пожара)

6. Причина возникновения пожара местное население

(указать установленную или предполагаемую причину лесного пожара. Если имело место

нарушение Правил пожарной безопасности в лесах – время совершения нарушения и в чем оно выразилось)

7. Виновники возникновения пожара виновники на месте лесного пожара не обнаружены.  
(указать фамилию, имя, отчество лица или лиц,

виновных в возникновении пожара, место работы, должности и их местожительства).  
В тех случаях, когда виновники на месте пожара не были обнаружены, указываются данные, необходимые для расследования в целях выявления виновников

8. Тушение пожара начато "10" мая 2016 г. "11" часов "00" минут.

9. Площадь пожара в гектарах 23.00 га

Вид пожара	Насаждений средневозрастных, приспевающих, спелых и перестойных			Культур	Малодняков естественного происхождения	Горельников прошлых лет	Редвин и не покрыт лесом площадей	Итого лесной площади	Не-лесной площади
	преобладающая порода	пройденная пожаром площадь							
		всего	в т.ч. насаждений, из которых возможна реализация древесины						
1	2	3	4	5	6	7	8	9	10
Низовой, белый, средняя	Береза	23,0	23,0					23,00	0

(Заполняется на основе натурального обследования или по данным оперативных отделений авиационной охраны лесов)

10. Лесной пожар локализован "10" мая 2016 г. "17" час. "00" минут

Сретенское лесничество ГКУ «Управление лесничествами Забайкальского края»  
(указать кем): парашютно-пожарной, авиапожарной командой,

Привлеченными рабочими

привлеченными рабочими других предприятий, населением и т.д.)

11. Лесной пожар ликвидирован "12" мая 2016 г. "8" час. "00" минут

Сретенским филиалом КГС АУ «Забайкаллесхоз», привлеченными рабочими

(указать кем): парашютно-пожарной, авиапожарной командой,

Сретенское лесничество ГКУ «Управление лесничествами Забайкальского края»

привлеченными рабочими других предприятий, населением и т.д.)

12. На тушении пожара отработано:

а) человеко-дней \_\_\_\_\_

б) машино-смен \_\_\_\_\_

в) \_\_\_\_\_

г) \_\_\_\_\_

13. Применяются способы и средства по тушению пожара :

Тушение водой из ранцевых опрыскивателей, захлестывание огня по кромке пожара, распиливание и уборка валежия и сухостоя.

(захлестывание, окопка, заливание водой из ранцевых опрыскивателей, пожарных автоцистерн, с помощью мотопомп, при помощи химикатов и т.д.)

14. Принятые меры к окарауливанию пожара : контрольный обход по кромке пожара

15. Ответственное лицо за окарауливание: Лесничий Сретенского участкового лесничества Сретенского лесничества Золотуев Виктор Геннадьевич  
(должность, место работы, фамилия, имя и отчество)

16. Потери в результате пожара:

а) древесины на корню нет м<sup>3</sup>, на сумму нет руб.

б) заготовленной лесопроизводства нет м<sup>3</sup>, на сумму нет руб.

в) зданий, сооружений, машин, оборудования и др. имущества (указать наименование, количество и стоимость) нет

г) стоимость работ по очистке территории нет

(на всей площади, пройденной пожаром)

д) стоимость лесовосстановительных работ нет

(на площадях культур и молодняков естественного происхождения)

е) стоимость работ по тушению пожара нет руб.

ж) общая сумма ущерба нет

17. Должность, фамилия, имя и отчество лица, руководившего тушением пожар Лесничий Сретенского участкового лесничества Сретенского лесничества Золотуев Виктор Геннадьевич

18. К акту прилагаются:

а) схематический чертеж пройденной огнем площади;

б) расчеты и обоснования размеров ущерба от потерь древесины на корню, уничтожения огнем культур, молодняков, от потерь готовой продукции, стоимости работ по очистке территории, расходов на тушение пожаров и пр.;

в) докладная записка руководителя тушением пожара о ходе тушения, применявшихся методах и средствах их эффективности (представляется в случаях крупных пожаров)

г) \_\_\_\_\_

д) \_\_\_\_\_

Составитель акта Лесничий Сретенского участкового лесничества Золотуев Виктор Геннадьевич  
(должность, фамилия, имя и отчество составителя акта)

Виктор Геннадьевич

Объяснение лица, по вине которого произошел пожар: \_\_\_\_\_

\_\_\_\_\_ /  
подпись

\_\_\_\_\_ /  
ФИО

Присутствовавшие при составлении акта:

Инженер О и ЗЛ Сретенского тер. отдела:

[подпись]  
подпись

/ А.Ю. Деревцов  
ФИО

мастер леса Сретенского участкового лесничества:

[подпись]  
подпись

/ С.В. Деревцов  
ФИО

