

Приложение 2  
к приказу Минприроды России  
от 16.09.2016 № 480  
Форма

УТВЕРЖДАЮ:

Министр природных ресурсов  
Забайкальского края

*А.И. Волков*  
А.И. Волков

« 17 » 11 2017г.

АКТ  
лесопатологического обследования № 111

лесных насаждений Читинское лесничества (лесопарка)

Забайкальский край (субъект Российской Федерации)

Способ лесопатологического обследования: 1. Визуальный

2. Инструментальный

Место проведения

Участковое лесничество	Урочище (дача)	Квартал (кварталы)	Выдел (выделы)	Площадь, га
Сивяковское	-	46	28	19,0

Лесопатологическое обследование проведено на общей площади 19,0 га.

**2. Инструментальное обследование лесного участка.\***

2.1. Фактическая таксационная характеристика лесного насаждения соответствует (не соответствует) (нужное подчеркнуть) таксационному описанию. Причины несоответствия:

давность лесоустройства, 1992 года.

Ведомость лесных участков с выявленными несоответствиями таксационным описаниям приведена в приложении I к Акту.

2.2. Состояние насаждений: **с нарушенной устойчивостью**  
**с утраченной устойчивостью**

причины повреждения:

лесной пожар №451 от 07.07.2015 год

заселено (отработано) стволовыми вредителями:

Вид вредителя	Порода	Встречаемость (% заселённых деревьев)	Степень заселения лесного насаждения (слабая, средняя, сильная)
нет			

Повреждено огнём:

Вид пожара	Порода	Состояние корневых лап		Состояние корневой шейки		Подсушивание луба	
		процент повреждённых огнём корней	процент деревьев с данном повреж- дением	ожог корневой шейки по окружности (1/4; 2/4;3/4;более 3/4)	процент деревьев с данном повреж- дением	по окружности (1/4; 2/4;3/4;более 3/4)	процент деревьев с данном повреж- дением
Низовой устойчивый верховой (1-3 летней давности)	С	-	-	более 3/4	80		

Поражено болезнями:

Вид болезни	Порода	Встречаемость (% поражённых деревьев)	Степень поражения лесного насаждения (слабая, средняя, сильная)
нет			

2.3. Выборке подлежит 100 % деревьев.

в том числе:

ослабленных - % (причины назначения) \_\_\_\_\_

сильно ослабленных - % (причины назначения) \_\_\_\_\_

усыхающих - % (причины назначения) \_\_\_\_\_

свежего сухостоя - %.

в том числе: свежего ветровала - %

свежего бурелома - %

старого ветровала - %

в том числе: старого бурелома - %

старого сухостоя 100 %

аварийных - %

4. Полнота лесного насаждения после уборки деревьев, подлежащих рубке, составит -  
Критическая полнота для данной категории лесных насаждений составляет 0,3

#### 5. ЗАКЛЮЧЕНИЕ

С целью предотвращения негативных процессов или снижения ущерба от их воздействия назначено:

Участковое лесничество	Урочище (дача)	Квартал	Выдел	Площадь, выдела, га	Вид мероприятия	Площадь, мероприятия, га	Порода	Запас на выдел, кбм	Крайние сроки проведения
Сивяковское	-	46	28	19	ССР	16	сосна	2160	2017-2018

Ведомость перечета деревьев назначенных в рубку и абрис лесного участка прилагаются (приложение 2 и 3 к Акту)

6. Меры по обеспечению возобновления

посадка лесных культур

7. Мероприятия, необходимые для предупреждения повреждения или поражения смежных насаждений

проведение лесопатологического обследования

8. Сведения для расчёта понижающего коэффициента стоимости древесины:

год образования старого сухостоя 2016г ;

основная причина повреждения древесины

лесной пожар №451 от 07.07.2015г


Дата проведения обследований 07.09.2017г

Исполнитель работ по проведению лесопатологических обследований:

ФИО Соколова О.В.

Подпись

Заместитель начальника Читинского лесничества



Ушаков

А.О. Ушаков

**Ведомость лесных участков с выявленными несоответствиями таксационным описаниям**

Источник данных	Год проведения обследования	Номер квартала	Номер выдела	Площадь выдела, га	Целевое назначение лесов		Категория защитных лесов	Номер лесонатологического выдела	Площадь лесонатологического выдела, га	Таксационная характеристика										Заложено пробных площадей		
					защит	защит				состав	порода	возраст, лет	средняя высота, м	средний диаметр, см	тип леса	тип условий	местопроизрастания	позиция	фонитет		запас, куб. м/га	количество, шт.
ТО	1992	46	28	19	защит	защит	зел. зона	-	-	10С	С	60	17	20	Р/Д	В2	0,5	2	фонитет	130	-	-
Ф	-	46	28	19	защит	защит	зел. зона	16	16	10С	С	85	18	24	Р/Д	В2	0,5	3	фонитет	135	1	0,24

Примечание:

ТО – таксационные описания

Ф – фактическая характеристика лесного насаждения

Исполнитель работ по проведению лесонатологических обследований:

ФИО Соколова О.В. Подпись 



**Ведомость перечета деревьев назначенных в рубку**ВРЕМЕННАЯ ПРОБНАЯ ПЛОЩАДЬ № 1

Субъект Российской Федерации Забайкальский край  
 Лесничество (лесопарк) Читинское Квартал 46 Выдел 28  
 Площадь 16,0 га,  
 Номер очага вредных организмов \_\_\_\_\_ Размер пробной площади 0,24 га  
 Таксационная характеристика:  
 Тип леса РДД Состав 10С Возраст 85 Бонитет 3  
 Полнота 0,5 Запас на га 135 Возобновление -  
 Время и причина ослабления лесного насаждения лесной пожар №451 от 07.07.2015 года

Тип очага вредных организмов: эпизодический, хронический (подчеркнуть)  
 Фаза развития очага вредных организмов: начальная, нарастания численности, собственно  
 вспышка, кризис (подчеркнуть)  
 Состояние лесного насаждения, намечаемые мероприятия в следствие лесного пожара  
насаждение потеряла биологическую устойчивость на 100 %. Планируемое мероприятие :  
сплошная санитарная рубка,

\*Кс= 5,0

К<sub>нас</sub>=5.0

Исполнитель работ по проведению лесопатологического обследования:

ФИО Соколова О.В. Подпись Дата составления документа 15.11.2017 Телефон +7 30 22 37 01 45

## ВЕДОМОСТЬ ПЕРЕЧЕТА ДЕРЕВЬЕВ

Порода: Сосна

Ступени толщины см	Количество деревьев по категориям состояния, шт.															Разряд высот VI						
	I			II		III		IV		V		VI			ветровал, бурелом			аварийные деревья			шт.	в т.ч. подлежат рубке, %
	1	2	3	4	5	6	7	8	9	10	11	12	13	14	15	16	17					
1	2	3	4	5	6	7	8	9	10	11	12	13	14	15	16	17	18	19				
8										25							25	100				
12										24							24	100				
16										14							14	100				
20										13							13	100				
24										16							16	100				
28										6							6	100				
32										10							10	100				
36										7							7	100				
Итого, %										100							115	100%				

Примечание: НЗ - незаселенное, З - заселенное, О - отработанное вредителями.


## Абрис участка


М 1:10000



Номер выдела	Ленты (круговой площадки) перечёта				
	№ ленты (площадки)	длина, м	ширина, м	радиус, м	площадь, га
28	1	50	48		0,24

Номера точек	Координаты	Румбы линий	Длина, м

Условные обозначения: 1.  - площадь проведения лесопатологического обследования.

2.  - пробная площадь

Исполнитель работ по проведению лесопатологических обследований:

ФИО Соколова О.В. Подпись 

Дата составления документа 15.11.17 Телефон 7 3022 37 01 45