

Приложение 2
к приказу Минприроды России
от 16.09.2016 № 480
Форма

УТВЕРЖДАЮ:

Министр природных ресурсов
Забайкальского края


А.И. Волков

« 17 » / 11 2017г.

**Акт
лесопатологического обследования № 109**

лесных насаждений Читинское лесничества (лесозарка)

Забайкальский край (субъект Российской Федерации)

Способ лесопатологического обследования: 1. Визуальный

2. Инструментальный

Место проведения

Участковое лесничество	Урочище (дача)	Квартал (кварталы)	Выдел (выделы)	Площадь, га
Сивяковское	-	46	26	29,0

Лесопатологическое обследование проведено на общей площади 29,0 га.

в том числе: свежего ветровала - %

свежего бурелома - %

старого ветровала - %

в том числе: старого бурелома - %

старого сухостоя 100 %

аварийных - %

4. Полнота лесного насаждения после уборки деревьев, подлежащих рубке, составит -
Критическая полнота для данной категории лесных насаждений составляет 0,3

5. ЗАКЛЮЧЕНИЕ

С целью предотвращения негативных процессов или снижения ущерба от их воздействия назначено:

Участковое лесничество	Урочище (дача)	Квартал	Выдел	Площадь, выдела, га	Вид мероприятия	Площадь, мероприятия, га	Порода	Запас на выдел, кубм	Крайние сроки проведения
Сивяковское	-	46	26	29	ССР	10	сосна	400	2017-2018

Ведомость перечета деревьев назначенных в рубку и абрислесного участка прилагаются (приложение 2 и 3 к Акту)

6. Меры по обеспечению возобновления

посадка лесных культур

7. Мероприятия, необходимые для предупреждения повреждения или поражения смежных насаждений

проведение лесопатологического обследования

8. Сведения для расчёта понижающего коэффициента стоимости древесины:

год образования старого сухостоя 2016г :

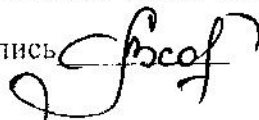
основная причина повреждения древесины лесной пожар №451 от 07.07.2015г

Дата проведения обследований 04.09.2017г.

Исполнитель работ по проведению лесопатологических обследований:

ФИО Соколова О.В.

Подпись



Заместитель начальника Читинского лесничества А.О. Ушаков

Приложение 1
к акту лесопатологического обследования

Ведомость лесных участков с выявленными несоответствиями таксационным описаниям

Источник данных	Год проведения лесосурьютки	Номер квартала	Номер выдела	Площадь выдела, га	Целевое назначение лесов	Категория защитных лесов	Номер лесопатологического выдела	Площадь лесопатологического выдела	Выделя	Таксационная характеристика										Заложено пробных площадей				
										состав	порода	возраст, лет	средняя высота, м	средний диаметр, см	тип леса	тип условий местопрорастания	поинота	фонитет	запас, куб. м га	количество, шт.	общая площадь, га			
ТО	1992	46	26	29	защит	зел. зона	-	-	-	10С	С	10	1	-	-	ЗЛРГ	С3	0.4	4	-	-	-	-	-
Ф		46	26	29	защит	зел. зона	1	10	10С	С	35	9	12	12	ЗЛРГ	С3	0.3	4	40	1	0.25	0.25	0.25	

Примечание:

ТО таксационные описания

Ф- фактическая характеристика лесного насаждения

Исполнитель работ по проведению лесопатологических обследований:

ФИО Соколова О.В. _____ Подпись 


Приложение 1.1
к акту лесопатологического обследования

Результаты проведения лесопатологических обследований лесных насаждений за сентябрь 2017г.

Субъект Российской Федерации Забайкальский край (месяц) Сентябрь
 Участковое лесничество Сивяковское Лесничество (лесопарк) Читинский
 Урочище (лесная дача) -

№	Лесное название	Категория защитных лесов	Площадь выдела, га	Таксационная характеристика лесного насаждения										Распределение деревьев по категориям состояния, % от запаса										Признаки повреждения деревьев	Доля поврежденных деревьев, %	Причина поражения, повреждения	Плотность рубки, %	Наименование участка							
				выделять	площадь	высота, м	возраст	диаметр, см	тип леса	полнота	фонет	запас, куб. м	число деревьев на подел, шт.	без признаков повреждения	слабо поврежденные	умеренно поврежденные	сильно поврежденные	свежий суходой	старый суходой	свежий ветошь	старый ветошь	свежий дуплом	старый дуплом					аварийные деревья	всего	в т.ч. поврежденных					
1	Лесопарк		3	7	8	9	10	11	12	1	14	15	16	17	18	19	20	21	22	23	24	25	26	27	28	29	30	31	32	33	34	всего	в т.ч. поврежденных		
46	Зел. зона		29	10	100		35	*	*	3	0,3	1	40*	121	0	0	0	0	0	100	0	0	0	0	0	0	0	0	0	0	0	0	0	0	0

Показатели, не соответствующие таксационному описанию отмечаются «*»
 Исполнитель работ по проведению лесопатологических обследований:

ФИО Соколова О.В.  Подпись
 Дата составления документа 15.11.17 телефон +7 30 22 37 01 45

Ведомость перечета деревьев назначенных в рубку

ВРЕМЕННАЯ ПРОБНАЯ ПЛОЩАДЬ № 1

Субъект Российской Федерации Забайкальский край
 Лесничество (лесопарк) Читинское Квартал 46 Выдел 26
 Площадь 10,0 га.
 Номер очага вредных организмов - _____ Размер пробной площади 0,25 га
 Таксационная характеристика:
 Тип леса ЗЛТР Состав 10С Возраст 35 Бонитет 4
 Полнота 0,3 Запас на га 40 Возобновление - _____
 Время и причина ослабления лесного насаждения лесной пожар №451 от 07.07.2015 года

Тип очага вредных организмов: эпизодический, хронический (подчеркнуть)
 Фаза развития очага вредных организмов: начальная, нарастания численности, собственно
 вспышка, кризис (подчеркнуть)
 Состояние лесного насаждения, намечаемые мероприятия в следствие лесного пожара
насаждение потеряло биологическую устойчивость на 100 %. Планируемое мероприятие :
сплошная санитарная рубка

*Кс= 5.0

К_{лес}=5.0

Исполнитель работ по проведению лесопатологического обследования:

ФИО Соколова О.В. Подпись Дата составления документа 15.11.17 Телефон +7 30 22 37 01 45

ВЕДОМОСТЬ ПЕРЕЧЕТА ДЕРЕВЬЕВ

Порода: Сосна

Разряд высот VI

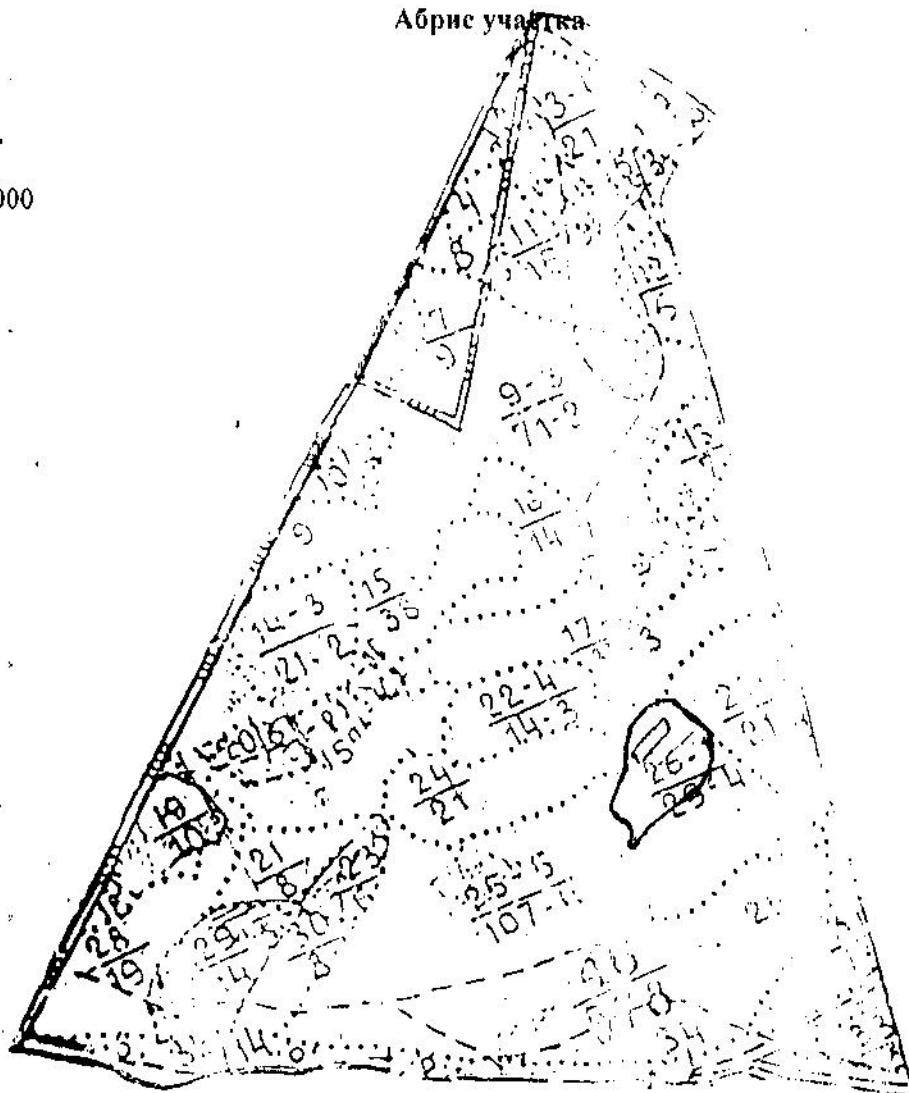
Ступени толщины см	Количество деревьев по категориям состояния, шт.																Всего деревьев по ступеням толщины	
	I	II	III	IV		V		VI			ветровал, бурулом			аварийные деревья			шт.	в т.ч. подлежат рубке, %
				НЗ	З	НЗ	З	НЗ	З	О	НЗ	З	О	НЗ	З	О		
1	2	3	4	5	6	7	8	9	10	11	12	13	14	15	16	17	18	19
8										61							61	100
12										31							31	100
16										17							17	100
20										9							9	100
24										3							3	100
28																		
32																		
36																		
Итого. %										100							121	100%

Примечание: НЗ - незаселенное, З - заселенное, О - отработанное вредителями.

Приложение 3
к акту лесопатологического обследования


Абрис участка


М 1:10000



Номер выдела	№ ленты (площадки)	Ленты круговой площадки перечёта			
		длина, м	ширина, м	радиус, м	площадь, га
26	1	125	20	-	0,25

Номера точек	Координаты	Румбы линий	Длина, м

Условные обозначения: 1  площадь проведения лесопатологического обследования,

2  - пробная площадь

Исполнитель работ по проведению лесопатологических обследований

ФИО Соколова О.В.

Подпись 

Дата составления документа 15.11.2017г. Телефон +7 3022 37 01 45