

Приложение 2
к приказу Минприроды России
от 16.09.2016 № 480
Форма

УТВЕРЖДАЮ:

Министр природных ресурсов
Забайкальского края


А.И. Волков

« 14 » 11 2017г.

Акт
лесопатологического обследования № 106

лесных насаждений Читинское лесничества (лесопарка)

Забайкальский край (субъект Российской Федерации)

Способ лесопатологического обследования: 1. Визуальный

2. Инструментальный

Место проведения

Участковое лесничество	Урочище (дача)	Квартал (кварталы)	Выдел (выделы)	Площадь, га
Сивяковское	-	46	22	14,0

Лесопатологическое обследование проведено на общей площади 14,0 га.

в том числе: свежего ветровала %

свежего бурелома %

старого ветровала %

в том числе: старого бурелома %

старого сухостоя 100 %

аварийных %

4. Полнота лесного насаждения после уборки деревьев, подлежащих рубке, составит
Критическая полнота для данной категории лесных насаждений составляет 0,3

5. ЗАКЛЮЧЕНИЕ

С целью предотвращения негативных процессов или снижения ущерба от их воздействия назначено:

Участковое лесничество	Урочище (дача)	Квартал	Выдел	Площадь, выдела, га	Вид мероприятия	Площадь, мероприятия, га	Порода	Запас на выдел, кбм	Крайние сроки проведения
Сивяковское	-	46	22	14	ССР	14	Сосна листв	1974	2017-2018

Ведомость перечета деревьев назначенных в рубку и абрис лесного участка прилагаются (приложение 2 и 3 к Акту)

6. Меры по обеспечению возобновления

Посадка лесных культур

7. Мероприятия, необходимые для предупреждения повреждения или поражения смежных насаждений

проведение лесопатологического обследования

8. Сведения для расчёта понижающего коэффициента стоимости древесины:

год образования старого сухостоя 2016г ;

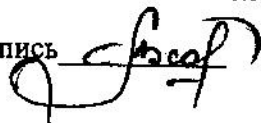
основная причина повреждения древесины лесной пожар №451 от 07.07.2015г

Дата проведения обследований 07.09.2017г

Исполнитель работ по проведению лесопатологических обследований:

ФИО Соколова О.В.

Подпись



Заместителя начальника Читинского лесничества Бакшеев А.О. Ушаков

Ведомость лесных участков с выявленными несоответствиями таксационным описаниям

Источник данных	Год проведения лесоустройства	Номер квартала	Номер выдела	Площадь выдела, га	Целевое назначение лесов	Категория защитных лесов	Номер лесопатологического выдела	Площадь лесопатологического выдела, га	Таксационная характеристика										Заложено пробных площадей			
									состав	порода	возраст, лет	средняя высота, м	средний диаметр, см	тип леса	тип условий местопрорастания	плотота	бонитет	запас, куб. м/га	количество, шт.	общая площадь, га		
ТО	1992	46	22	14	защит	зел. зона	-	-	выдела, га	10С+Л+Б	С	70	16	20	РДД	В2	0,6	3	150	-	-	
Ф		46	22	14	защит	зел. зона	-	-	выдела, га	9С1Л	С	95	16	20	РДД	В2	0,6	3	141	1	0,23	
											Л	50	14	18	РДД	В2	-	3	-	-	-	-

Примечание:


ТО – таксационные описания

Ф - фактическая характеристика лесного насаждения

Исполнитель работ по проведению лесопатологических обследований:

ФИО Соколова О.В.

Подпись



Ведомость перечета деревьев назначенных в рубкуВРЕМЕННАЯ ПРОБНАЯ ПЛОЩАДЬ № 1

Субъект Российской Федерации Забайкальский край
 Лесничество (лесопарк) Читинское Квартал 46 Выдел 22
 Площадь 14,0 га.
 Номер очага вредных организмов - Размер пробной площади 0,23 га
 Таксационная характеристика:
 Тип леса РДД Состав 9С1Д Возраст 95 Бонитет 3
 Полнота 0,6 Запас на га 141 Возобновление -
 Время и причина ослабления лесного насаждения лесной пожар №451 от 07.07.2015 года

Тип очага вредных организмов: эпизодический, хронический (подчеркнуть)
 Фаза развития очага вредных организмов: начальная, нарастания численности, собственно вспышка, кризис (подчеркнуть)
 Состояние лесного насаждения, намечаемые мероприятия в следствие лесного пожара насаждение потеряла биологическую устойчивость на 100 %. Планируемое мероприятие : сплошная санитарная рубка,

*Кс= 5,0

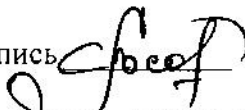
Кл = 5.0

К_{нас}=5.0

Исполнитель работ по проведению лесопатологического обследования:

ФИО Соколова О.В.

Подпись

Дата составления документа 15.11.17г Телефон +7 30 22 37 01 45

ВЕДОМОСТЬ ПЕРЕЧЕТА ДЕРЕВЬЕВ

Разряд высот VI

Порода: Сосна

Ступени толщины см	Количество деревьев по категориям состояния, шт.																Всего деревьев по ступеням толщины	
	I	II	III	IV		V		VI			ветровал, бурелом			аварийные деревья			шт.	в т.ч. подлежат рубке. %
				НЗ	З	НЗ	З	НЗ	З	О	НЗ	З	О	НЗ	З	О		
1	2	3	4	5	6	7	8	9	10	11	12	13	14	15	16	17	18	19
8										28							28	100
12										21							21	100
16										13							13	100
20										22							22	100
24										19							19	100
28										10							10	100
32										9							9	100
Итого. %										100							122	100%

Порода: лиственница

Ступени толщины см	Количество деревьев по категориям состояния, шт.																Всего деревьев по ступеням толщины	
	I	II	III	IV		V		VI			ветровал, бурелом			аварийные деревья			шт.	в т.ч. подлеж ат рубке, %
				НЗ	З	НЗ	З	НЗ	З	О	НЗ	З	О	НЗ	З	О		
1	2	3	4	5	6	7	8	9	10	11	12	13	14	15	16	17	18	19
12										4							4	100
16										2							2	100
20										5							5	100
24										1							1	100
28																		
Итого. %										100							12	100

Примечание: НЗ - незаселенное, З - заселенное, О - обработанное вредителями.

Приложение 3
к акту лесопатологического обследования

Абрис участка

М 1:10000



Номер выдела	Ленты (круговой площадки) перечёта				
	№ ленты (площадки)	длина, м	ширина, м	радиус, м	площадь, га
22	1	50	46	—	0.23

Номера точек	Координаты	Румбы линий	Длина, м
—			

Условные обозначения: 1. площадь проведения лесопатологического обследования,

2. — пробная площадь

Исполнитель работ по проведению лесопатологических обследований:

ФИО Соколова О.В. Подпись

Дата составления документа 15.11.17 телефон 7 3022 37 01 45