

Приложение 2
к приказу Минприроды России
от 16.09.2016 № 480
Форма

УТВЕРЖДАЮ:

Министр природных ресурсов
Забайкальского края

А.И. Волков

« 17 » 11 2017г.

**Акт
лесопатологического обследования № 102**

лесных насаждений Читинское лесничества (лесопарка)
Забайкальский край (субъект Российской Федерации)

Способ лесопатологического обследования: 1. Визуальный

2. Инструментальный

Место проведения

Участковое лесничество	Урочище (дача)	Квартал (кварталы)	Выдел (выделы)	Площадь, га
Сивяковское	-	46	18	1,0

Лесопатологическое обследование проведено на общей площади 1,0 га.

2. Инструментальное обследование лесного участка.*

2.1. Фактическая таксационная характеристика лесного насаждения соответствует (не соответствует) (нужное подчеркнуть) таксационному описанию. Причины несоответствия:

давность лесоустройства 1992 года.

Ведомость лесных участков с выявленными несоответствиями таксационным описаниям приведена в приложении 1 к Акту.

2.2. Состояние насаждений: **с нарушенной устойчивостью**
с утраченной устойчивостью

причины повреждения:

лесной пожар №451 от 07.07. 2015 год

заселено (отработано) стволовыми вредителями:

Вид вредителя	Порода	Встречаемость (% заселённых деревьев)	Степень заселения лесного насаждения (слабая, средняя, сильная)
нет	-	-	-

Повреждено огнём:

Вид пожара	Порода	Состояние корневых лап		Состояние корневой шейки		Подсушивание луба	
		процент повреждённых огнём корней	процент деревьев с данным повреждением	ожог корневой шейки по окружности (1/4; 2/4; 3/4; более 3/4)	процент деревьев с данным повреждением	по окружности (1/4; 2/4; 3/4; более 3/4)	процент деревьев с данным повреждением
Низовой устойчивый . верховой (1-3 летней давности)	С	-	-	более 3/4	80	-	-

Поражено болезнями:

Вид болезни	Порода	Встречаемость (% поражённых деревьев)	Степень поражения лесного насаждения (слабая, средняя, сильная)
нет			

2.3. Выборке подлежит 100 % деревьев,

в том числе:

ослабленных - % (причины назначения) _____

сильно ослабленных - % (причины назначения) _____

свежего сухостоя %,
 в том числе: свежего ветровала %
 свежего бурелома %
 старого ветровала %
 в том числе: старого бурелома %
 старого сухостоя 100 %
 аварийных %

4. Полнота лесного насаждения после уборки деревьев, подлежащих рубке, составит
 Критическая полнота для данной категории лесных насаждений составляет 0,3

5. ЗАКЛЮЧЕНИЕ

С целью предотвращения негативных процессов или снижения ущерба от их воздействия назначено:

Участковое лесничество	Урочище (дача)	Квартал	Выдел	Площадь, выдела, га	Вид мероприятия	Площадь, мероприятия, га	Порода	Запас на выдел, кбм	Крайние сроки проведения
Сивяковское	-	46	18	1,0	ССР	1,0	С	80	2017-2018

Ведомость перечета деревьев назначенных в рубку и абрис лесного участка прилагаются (приложение 2 и 3 к Акту)

6. Меры по обеспечению возобновления

посадка лесных культур

7. Мероприятия, необходимые для предупреждения повреждения или поражения смежных насаждений

проведение лесопатологического обследования

8. Сведения для расчёта понижающего коэффициента стоимости древесины:

год образования старого сухостоя 2016г ;

основная причина повреждения древесины

лесной пожар №451 от 07.07.2015г

Дата проведения обследований 07.09.2017г.

Исполнитель работ по проведению лесопатологических обследований:

ФИО Соколова О.В.

Подпись 

Заместитель начальника Читинского лесничества  А.О. Ушаков

Ведомость перечета деревьев назначенных в рубку**ВРЕМЕННАЯ ПРОБНАЯ ПЛОЩАДЬ № 1**


Субъект Российской Федерации Забайкальский край
 Лесничество (лесопарк) Читинское Квартал 46 Выдел 18
 Площадь 1,0 га,
 Номер очага вредных организмов _____ Размер пробной площади 1,0 га
 Таксационная характеристика:
 Тип леса ЗЛРТ Состав 10С Возраст 55 Бонитет 4
 Полнота 0,6 Запас на га 80 Возобновление -
 Время и причина ослабления лесного насаждения лесной пожар №451 от 07.07.2015 года

Тип очага вредных организмов: эпизодический, хронический (подчеркнуть)
 Фаза развития очага вредных организмов: начальная, нарастания численности, собственно
 вспышка, кризис (подчеркнуть)
 Состояние лесного насаждения, намечаемые мероприятия в следствие лесного пожара
насаждение потеряла биологическую устойчивость на 100 %. Планируемое мероприятие :
сплошная санитарная рубка.

*Кс= 5,0

К_{лес}=5,0

Исполнитель работ по проведению лесопатологического обследования:

ФИО Соколова О.В. Подпись 
 Дата составления документа 15.11.2017г. Телефон +7 30 22 37 01 45

ВЕДОМОСТЬ ПЕРЕЧЕТА ДЕРЕВЬЕВ

Порода: Сосна

Разряд высот VI

Ступени толщины см	Количество деревьев по категориям состояния, шт.																Всего деревьев по ступеням толщины	
	I	II	III	IV		V		VI			ветровал, бурелом			аварийные деревья			шт.	в т.ч. подлежат рубке, %
				НЗ	З	НЗ	З	НЗ	З	О	НЗ	З	О	НЗ	З	О		
1	2	3	4	5	6	7	8	9	10	11	12	13	14	15	16	17	18	19
8										48							48	100
12										61							61	100
16										43							43	100
20										39							39	100
24										41							41	100
28										44							44	100
32										21							21	100
Итого. %										100							297	100%

Примечание: НЗ - незаселенное, З - заселенное, О - отработанное вредителями.


Абрис участка


М 1:10000



Номер выдела	Ленты (круговой площадки) перечёта				
	№ ленты (площадки)	длина, м	ширина, м	радиус, м	площадь, га
18	-	-	-	-	1.0


Номера точек	Координаты	Румбы линий	Длина, м

Условные обозначения: 1.  – площадь проведения лесопатологического обследования.

2.  – сплошной переčet

Исполнитель работ по проведению лесопатологических обследований:

ФИО Соколова О.В.

Подпись 

Дата составления документа 15.11.2017г. Телефон 7 3022 37 01 45