

УТВЕРЖДАЮ:

Руководитель

Министерства природных
ресурсов Забайкальского
края



А.И. Волков

« 16 » 01 2018 год.

Акт
лесопатологического обследования № 10
лесных насаждений Читинского лесничества (лесопарка)
Забайкальский край (субъект Российской Федерации)

Способ лесопатологического обследования: 1. Визуальный

2. Инструментальный

Место проведения

Участковое лесничество	Урочище (дача)	Квартал (кварталы)	Выдел (выделы)	Площадь, га
Кручининское	-	54	10	32

Лесопатологическое обследование проведено на общей площади 32 га.

2. Инструментальное обследование лесного участка.*

2.1. Фактическая таксационная характеристика лесного насаждения соответствует (не соответствует) (нужное подчеркнуть) таксационному описанию. Причины несоответствия:

Ведомость лесных участков с выявленными несоответствиями таксационным описаниям приведена в приложении 1 к Акту.

2.2. Состояние насаждений: с нарушенной устойчивостью
с утраченной устойчивостью
причины повреждения:

лесной пожар № 419 от 24.05.2015г.

заселено (отработано) стволовыми вредителями:

Вид вредителя	Порода	Встречаемость (% заселённых деревьев)	Степень заселения лесного насаждения (слабая, средняя, сильная)
нет	-	-	-

Повреждено огнём:

Вид пожара	Порода	Состояние корневых лап		Состояние корневой шейки		Подсушивание луба	
		процент повреждённых огнём корней	процент деревьев с данным повреждением	ожог корневой шейки по окружности (1/4; 2/4;3/4;более 3/4)	процент деревьев с данным повреждением	по окружности (1/4; 2/4;3/4;более 3/4)	процент деревьев с данным повреждением
низовой беглый сильный	сосна	-	-	-	-	Более 3/4	100

Поражено болезнями:

Вид болезни	Порода	Встречаемость (% поражённых деревьев)	Степень поражения лесного насаждения (слабая, средняя, сильная)
нет	-	-	-

2.3. Выборке подлежит 100 % деревьев,

в том числе:

ослабленных _____ % (причины назначения) _____

сильно ослабленных _____ % (причины назначения) _____

усыхающих _____ % (причины назначения) _____

свежего сухостоя _____ %,

в том числе: свежего ветровала _____ %

свежего бурелома _____ %

старого ветровала _____ %

в том числе: старого бурелома _____ %

старого сухостоя _____ 100 %

аварийных _____ %

4. Полнота лесного насаждения после уборки деревьев, подлежащих рубке, составит _____ 0
Критическая полнота для данной категории лесных насаждений составляет _____ 0,3

5. ЗАКЛЮЧЕНИЕ

С целью предотвращения негативных процессов или снижения ущерба от их воздействия назначено:

Участковое лесничество	Урочище (дача)	Квартал	Выдел	Площадь, выдела, га	Вид мероприятия	Площадь, мероприятия, га	Порода	Запас на выдел, куб.м	Крайние сроки проведения
Кручининское	-	54	10	32	ССР	15	сосна	1350	2017-2018

Ведомость перечета деревьев назначенных в рубку и абрис лесного участка прилагаются (приложение 2 и 3 к Акту)

6. Меры по обеспечению возобновления :

посадка лесных культур

7. Мероприятия, необходимые для предупреждения повреждения или поражения смежных насаждений : проведение лесопатологического обследования

8. Сведения для расчёта понижающего коэффициента стоимости древесины:

год образования старого сухостоя 2017г ;

основная причина повреждения древесины :

лесной пожар № 419 от 24.05.2015г . (низовой 1-3 летней давности)

Дата проведения обследований 30.08.2017г.

Исполнитель работ по проведению лесопатологических обследований:

ФИО Цактоева Д.Н. Подпись 


Результаты проведения лесопатологических обследований лесных насаждений за август 2017г.

Субъект Российской Федерации Забайкальский край (месяц) Читинский
 Участковое лесничество Кручининское Лесничество (лесопарк) Урочище (лесная дача)
 Урочище (лесная дача) -

Номер квартала	Номер выдела	Площадь выдела, га	Целевое назначение лесов	Категория защитных лесов	Номер лесопатологического выдела	Площадь лесопатологического выдела, га	Таксационная характеристика лесного насаждения										Число деревьев на пробе, шт.	Распределение деревьев по категориям состояния, % от запаса												Признаки повреждения деревьев	Доля поврежденных деревьев, %	Причина ослабления, повреждения	Подлежит рубке, %	Назначены мероприятия		
							состав	попад	возраст	средняя высота, м	средний диаметр, см	тип леса	плотота	бонитет	запас, куб. м/га	без признаков ослабления		ослабленные	сильно ослабленные	убыточные	свежий сухой	старый сухой	свежий ветровал	старый ветровал	свежий бурелом	старый бурелом	аварийные деревья	вид	площадь, га							
1	2	3	4	5	6	7	8	9	10	11	12	1	3	14	15	16	17	1	8	19	20	21	22	23	2	4	25	26	27	28	29	30	31	32	33	34
54	10	32	Заш	Зел. зона	1	15	10С	С	50	13	18	РЛД	0.5	4	90*	116	0	0	0	0	0	0	0	100	0	0	0	0	0	326	100	854	100	ССР	15,0	

Показатели, не соответствующие таксационному описанию отмечаются *

Исполнитель работ по проведению лесопатологических обследований:

ФИО Цактоева Д.Н. Подпись 

Дата составления документа 10.01.2018 Телефон 99-22-28

Ведомость перечета деревьев назначенных в рубку

ВРЕМЕННАЯ ПРОБНАЯ ПЛОЩАДЬ № 1

Субъект Российской Федерации Забайкальский край
 Лесничество (лесопарк) Читинское Квартал 54 Выдел 10
 Площадь 15 га,
 Номер очага вредных организмов _____ Размер пробной площади 0,2 га
 Таксационная характеристика:
 Тип леса РДД Состав 10С Возраст 60 Бонитет 4
 Полнота 0,5 Запас на га 90 Возобновление -
 Время и причина ослабления лесного насаждения : лесной пожар № 419 от 24.05.2015г.

Тип очага вредных организмов: эпизодический, хронический (подчеркнуть)
 Фаза развития очага вредных организмов: начальная, нарастания численности, собственно вспышка, кризис (подчеркнуть)
 Состояние лесного насаждения, намечаемые мероприятия : в следствии лесного пожара насаждение потеряло биологическую устойчивость на 100% . Живая хвоя отсутствует , частичное опадение коры .
Планируемое мероприятие : сплошная санитарная рубка, с оставление жизнеспособных деревьев.

Исполнитель работ по проведению лесопатологического обследования:

ФИО Цактоева Д.Н. Подпись 

Дата составления документа 10.06.2018 . Телефон 99-22-28

Порода : берёза

Ступени толщины см	Количество деревьев по категориям состояния, шт.																Всего деревьев по ступеням толщины		
	I	II	III	IV		V		VI			ветровал, бурелом			аварийные деревья			шт.	в т.ч. подлежат рубке, %	
				НЗ	З	НЗ	З	НЗ	З	О	НЗ	З	О	НЗ	З	О			
1	2	3	4	5	6	7	8	9	10	11	12	13	14	15	16	17	18	19	
8																			
12																			
16																			
20																			
Итого, %																			

Примечание: НЗ - незаселенное, З - заселенное, О - отработанное вредителями.

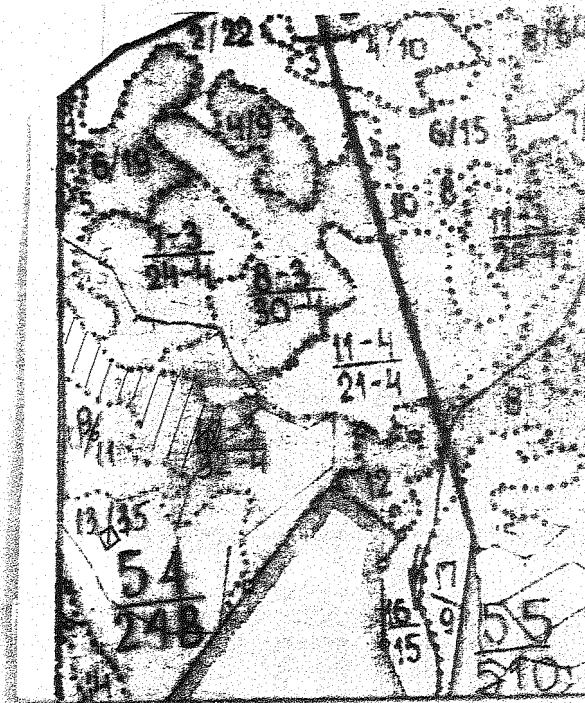
К ср. - 5
К нас. - 5

Приложение 3
к акту лесопатологического обследования

Абрис участка

М 1: 10 000

*(М 1:25 000)




Номер выдела	Ленты (круговой площадки) перечёта				
	№ ленты (площадки)	длина, м	ширина, м	радиус, м	площадь, га
10	1	50	40		0,2


Номера точек	Координаты	Румбы линий	Длина, м

Условные обозначения:

обследованная площадь - 

сплошной переčet - 

Исполнитель работ по проведению лесопатологических обследований:

ФИО Цактоева Д.Н. Подпись 

Дата составления документа 10.01.2018

Телефон 99-22-28