

УТВЕРЖДАЮ:

Должность Министр природных ресурсов
и экологии Алтайского края



Ф.И.О. Попрядухин В.Н

Дата: 6.02.2018г

АКТ

лесопатологического обследования № 12/4-18

лесных насаждений Каменского лесничества (лесопарка)
Алтайского края
(субъект Российской Федерации)

Способ лесопатологического обследования: 1. Визуальный
2. Инструментальный

Место проведения

Участковое лесничество	Урочище (дача)	Квартал (кварталы)	Выдел (выделы)	Площадь, га
Дресвянское		84	12	1,0
		84	1	3,4
		83	5	3,4
		77	6	3,1
		84	9	2,3
		83	2	2,3
		83	6	2,4
		83	7	2,0
		83	9	4,3
		72	18	0,5
		72	20	0,8
		72	31	0,7
		72	25	1,2
		72	30	1,0
		74	1	0,8
		74	5	7,7
		74	6	1,0
		74	7	1,3
		74	17	5,6
		74	18	0,5
		74	27	0,7
		75	3	1,0
		75	7	1,1
		75	12	1,0
		75	13	14,1
		75	16	1,3
		76	9	1,5
		76	12	8,8
		76	13	3,9
		77	4	1,9

		77	7	8,6
		78	13	1,1
		78	17	0,6
		78	18	0,5
		79	14	0,5
		81	1	2,0
		81	4	6,1
		81	12	1,1
		81	13	1,9
		81	14	1,5
		81	15	2,1
		82	2	3,2

Лесопатологическое обследование проведено на общей площади 109,8 га.

1. Визуальное лесопатологическое обследование.*

Наземное

Дистанционное

1.1. На площади _____ га фактическая таксационная характеристика лесного насаждения соответствует (не соответствует) таксационному описанию (нужное подчеркнуть). Причины несоответствия _____

Список участков с выявленными несоответствиями приведен в приложении 1 к настоящему Акту.

1.2. Лесные насаждения с нарушенной и утраченной устойчивостью выявлены на площади _____ га:

Участковое лесничество	Урочище (дача)	Площадь, га		Причина ослабления (гибели)
		с нарушенной устойчивостью	с утраченной устойчивостью	
Итого				

Состояние обследованных лесных насаждений приведено в приложениях 1.1 – 1.4 к Акту в зависимости от метода проведения ЛПО.

1.3. В обследованных лесных участках прогнозируется:

Прогноз	Площадь, га
Ослабление лесных насаждений	
Усыхание лесных насаждений различной степени	
Развитие очагов вредных организмов	

1.4. Обнаружено загрязнение лесного участка отходами и выбросами: **промышленными**
бытовыми

Вид загрязнения	Размеры загрязнения			Объем, кубм	Площадь загрязнения, га
	длина, м	ширина, м	высота, м		

ЗАКЛЮЧЕНИЕ

Оценка текущего санитарного и лесопатологического состояния лесных насаждений, назначенные профилактические мероприятия по защите лесов, агитационные мероприятия:

Исполнитель работ по проведению лесопатологического обследования:

Ф.И.О. _____ Подпись _____

* Раздел включается в акт, в случае проведения лесопатологического обследования визуальным способом.

2. Инструментальное обследование лесного участка.*

2.1. Фактическая таксационная характеристика лесного насаждения соответствует (не соответствует) (нужное подчеркнуть) таксационному описанию.

Ведомость лесных участков с выявленными несоответствиями таксационным описаниям приведена в приложении 1 к Акту.

2.2. Состояние насаждений:

с нарушенной устойчивостью



кв. 84, выд. 12
кв. 84, выд. 1
кв. 83, выд. 5
кв. 77, выд. 6
кв. 84, выд. 9
кв. 83, выд. 2
кв. 83, выд. 6
кв. 83, выд. 7
кв. 83, выд. 9
кв. 72, выд. 18
кв. 72, выд. 20
кв. 72, выд. 31
кв. 72, выд. 25
кв. 72, выд. 30
кв. 74, выд. 1
кв. 74, выд. 5
кв. 74, выд. 6
кв. 74, выд. 7
кв. 74, выд. 17
кв. 74, выд. 18
кв. 74, выд. 27
кв. 75, выд. 3
кв. 75, выд. 12
кв. 75, выд. 13
кв. 76, выд. 9
кв. 76, выд. 12
кв. 76, выд. 13
кв. 77, выд. 4
кв. 77, выд. 7
кв. 78, выд. 13
кв. 78, выд. 17
кв. 78, выд. 18
кв. 79, выд. 14
кв. 81, выд. 1
кв. 81, выд. 4
кв. 81, выд. 12
кв. 81, выд. 13
кв. 81, выд. 14
кв. 81, выд. 15
кв. 82, выд. 2

с утраченной устойчивостью



кв. 75, выд. 7
кв. 75, выд. 16

причины повреждения:
 Воздействие сильных, ураганных ветров 2017 года.

Заселено (отработано) стволовыми вредителями:

Вид вредителя	Порода	Встречаемость (% заселённых деревьев)	Степень заселения лесного насаждения (слабая, средняя, сильная)
нет			

Повреждено огнём:

Вид пожара	Порода	Состояние корневых лап		Состояние корневой шейки		Подсушивание луба	
		процент повреж- дённых огнём корней	процент деревьев с данным повреж- дением	ожог корневой шейки по окружности (1/4; 2/4; 3/4; более 3/4)	процент деревьев с данным повреж- дением	по окружности (1/4; 2/4; 3/4; более 3/4)	процент деревьев с данным повреж- дением
нет							

Поражено болезнями:

Вид болезни	Порода	Встречаемость (% поражённых деревьев)	Степень поражения лесного насаждения (слабая, средняя, сильная)
нет			

2.3. Выборке подлежит:

Кв.84 выд.12

Сосна _____ 31 % деревьев,

в том числе:

ослабленных _____ % (причины назначения) _____ ;

сильно ослабленных _____ % (причины назначения) _____ ;

усыхающих _____ % (причины назначения) _____ ;

свежего сухостоя _____ %;

старого сухостоя _____ %;

в том числе: свежего ветровала _____ 23 %;

свежего бурелома _____ 8 %;

старого ветровала _____ %;

в том числе: старого бурелома _____ %;

старого сухостоя _____ %;

аварийных _____ %;

Кв.84 выд. 1

Сосна _____ 10 % деревьев,

в том числе:

ослабленных _____ % (причины назначения) _____ ;

сильно ослабленных _____ % (причины назначения) _____ ;

усыхающих _____ % (причины назначения) _____ ;

свежего сухостоя _____ %,
 старого сухостоя _____ %,
 в том числе: свежего ветровала 7 %;
 свежего бурелома 3 %;
 старого ветровала _____ %;
 в том числе: старого бурелома _____ %;
 старого сухостоя _____ %;
 аварийных _____ %;

Кв.83 выд. 5

Сосна 25 % деревьев,
 в том числе:
 ослабленных _____ % (причины назначения) _____ ;
 сильно ослабленных _____ % (причины назначения) _____ ;
 усыхающих _____ % (причины назначения) _____ ;
 свежего сухостоя _____ %,
 старого сухостоя _____ %,
 в том числе: свежего ветровала 22 %;
 свежего бурелома 3 %;
 старого ветровала _____ %;
 в том числе: старого бурелома _____ %;
 старого сухостоя _____ %;
 аварийных _____ %;

Кв. 77 выд. 6

Сосна 15 % деревьев,
 в том числе:
 ослабленных _____ % (причины назначения) _____ ;
 сильно ослабленных _____ % (причины назначения) _____ ;
 усыхающих _____ % (причины назначения) _____ ;
 свежего сухостоя _____ %,
 старого сухостоя _____ %,
 в том числе: свежего ветровала 10 %;
 свежего бурелома 5 %;
 старого ветровала _____ %;
 в том числе: старого бурелома _____ %;
 старого сухостоя _____ %;
 аварийных _____ %;

Кв. 84 выд. 9

Сосна 23 % деревьев,
 в том числе:
 ослабленных _____ % (причины назначения) _____ ;
 сильно ослабленных _____ % (причины назначения) _____ ;
 усыхающих _____ % (причины назначения) _____ ;
 свежего сухостоя _____ %,
 старого сухостоя _____ %,
 в том числе: свежего ветровала 12 %;

свежего бурелома 11 %;
старого ветровала _____ %;
в том числе: старого бурелома _____ %;
старого сухостоя _____ %;
аварийных _____ %;

Кв. 83 выд. 2

Сосна 14 % деревьев,

в том числе:
ослабленных _____ % (причины назначения) _____ ;
сильно ослабленных _____ % (причины назначения) _____ ;
усыхающих _____ % (причины назначения) _____ ;
свежего сухостоя _____ %,
старого сухостоя _____ %,
в том числе: свежего ветровала 10 %;
свежего бурелома 4 %;
старого ветровала _____ %;
в том числе: старого бурелома _____ %;
старого сухостоя _____ %;
аварийных _____ %;

Кв. 83 выд. 6

Сосна 35 % деревьев,

в том числе:
ослабленных _____ % (причины назначения) _____ ;
сильно ослабленных _____ % (причины назначения) _____ ;
усыхающих _____ % (причины назначения) _____ ;
свежего сухостоя _____ %,
старого сухостоя _____ %,
в том числе: свежего ветровала 27 %;
свежего бурелома 8 %;
старого ветровала _____ %;
в том числе: старого бурелома _____ %;
старого сухостоя _____ %;
аварийных _____ %;

Кв. 83 выд. 7

Сосна 31 % деревьев,

в том числе:
ослабленных _____ % (причины назначения) _____ ;
сильно ослабленных _____ % (причины назначения) _____ ;
усыхающих _____ % (причины назначения) _____ ;
свежего сухостоя _____ %,
старого сухостоя _____ %,
в том числе: свежего ветровала 22 %;
свежего бурелома 9 %;
старого ветровала _____ %;
в том числе: старого бурелома _____ %;
старого сухостоя _____ %;

аварийных _____ %;

Кв. 83 выд. 9

Сосна _____ 20 % деревьев,

в том числе:

ослабленных _____ % (причины назначения) _____ ;

сильно ослабленных _____ % (причины назначения) _____ ;

усыхающих _____ % (причины назначения) _____ ;

свежего сухостоя _____ %,

старого сухостоя _____ 2 %,

в том числе: свежего ветровала _____ 8 %;

свежего бурелома _____ 10 %;

старого ветровала _____ %;

в том числе: старого бурелома _____ %;

старого сухостоя _____ %;

аварийных _____ %;

Кв. 72 выд. 18

Сосна _____ 18 % деревьев,

в том числе:

ослабленных _____ % (причины назначения) _____ ;

сильно ослабленных _____ % (причины назначения) _____ ;

усыхающих _____ % (причины назначения) _____ ;

свежего сухостоя _____ %,

старого сухостоя _____ 1 %,

в том числе: свежего ветровала _____ 10 %;

свежего бурелома _____ 7 %;

старого ветровала _____ %;

в том числе: старого бурелома _____ %;

старого сухостоя _____ %;

аварийных _____ %;

Кв. 72 выд. 20

Сосна _____ 18 % деревьев,

в том числе:

ослабленных _____ % (причины назначения) _____ ;

сильно ослабленных _____ % (причины назначения) _____ ;

усыхающих _____ % (причины назначения) _____ ;

свежего сухостоя _____ %,

старого сухостоя _____ 1 %,

в том числе: свежего ветровала _____ 14 %;

свежего бурелома _____ 3 %;

старого ветровала _____ %;

в том числе: старого бурелома _____ %;

старого сухостоя _____ %;

аварийных _____ %;

Кв. 72 выд. 31

Сосна _____ 43 % деревьев,

в том числе:

ослабленных _____ % (причины назначения) _____ ;
 сильно ослабленных _____ % (причины назначения) _____ ;
 усыхающих _____ % (причины назначения) _____ ;
 свежего сухостоя _____ %, _____ ;
 старого сухостоя _____ %,
 в том числе: свежего ветровала 23 %;
 свежего бурелома 20 %;
 старого ветровала _____ %;
 в том числе: старого бурелома _____ %;
 старого сухостоя _____ %;
 аварийных _____ %;

Кв. 72 выд. 25

Сосна 18 % деревьев,
 в том числе:
 ослабленных _____ % (причины назначения) _____ ;
 сильно ослабленных _____ % (причины назначения) _____ ;
 усыхающих _____ % (причины назначения) _____ ;
 свежего сухостоя _____ %, _____ ;
 старого сухостоя 1 %,
 в том числе: свежего ветровала 10 %;
 свежего бурелома 7 %;
 старого ветровала _____ %;
 в том числе: старого бурелома _____ %;
 старого сухостоя _____ %;
 аварийных _____ %;

Кв. 72 выд. 30

Сосна 28 % деревьев,
 в том числе:
 ослабленных _____ % (причины назначения) _____ ;
 сильно ослабленных _____ % (причины назначения) _____ ;
 усыхающих _____ % (причины назначения) _____ ;
 свежего сухостоя _____ %, _____ ;
 старого сухостоя _____ %,
 в том числе: свежего ветровала 18 %;
 свежего бурелома 10 %;
 старого ветровала _____ %;
 в том числе: старого бурелома _____ %;
 старого сухостоя _____ %;
 аварийных _____ %;

Кв. 74 выд. 1

Сосна 42 % деревьев,
 в том числе:
 ослабленных _____ % (причины назначения) _____ ;
 сильно ослабленных _____ % (причины назначения) _____ ;
 усыхающих _____ % (причины назначения) _____ ;
 свежего сухостоя _____ %, _____ ;

старого сухостоя _____%,
в том числе: свежего ветровала 17 %;
свежего бурелома 25 %;
старого ветровала _____%;
в том числе: старого бурелома _____%;
старого сухостоя _____%;
аварийных _____%;

Кв. 74 выд. 5

Сосна 11 % деревьев,

в том числе:
ослабленных _____% (причины назначения) _____;
сильно ослабленных _____% (причины назначения) _____;
усыхающих _____% (причины назначения) _____;
свежего сухостоя _____%,
старого сухостоя _____%,
в том числе: свежего ветровала 10 %;
свежего бурелома 1 %;
старого ветровала _____%;
в том числе: старого бурелома _____%;
старого сухостоя _____%;
аварийных _____%;

Кв. 74 выд. 6

Сосна 23 % деревьев,

в том числе:
ослабленных _____% (причины назначения) _____;
сильно ослабленных _____% (причины назначения) _____;
усыхающих _____% (причины назначения) _____;
свежего сухостоя _____%,
старого сухостоя _____%,
в том числе: свежего ветровала 12 %;
свежего бурелома 11 %;
старого ветровала _____%;
в том числе: старого бурелома _____%;
старого сухостоя _____%;
аварийных _____%;

Кв. 74 выд. 7

Сосна 23 % деревьев,

в том числе:
ослабленных _____% (причины назначения) _____;
сильно ослабленных _____% (причины назначения) _____;
усыхающих _____% (причины назначения) _____;
свежего сухостоя _____%,
старого сухостоя _____%,
в том числе: свежего ветровала 19 %;
свежего бурелома 4 %;
старого ветровала _____%;
в том числе: старого бурелома _____%;

старого сухостоя _____ %;
аварийных _____ %;

Кв. 74 выд. 17

Сосна _____ 22 % деревьев,

в том числе:
ослабленных _____ % (причины назначения) _____ ;
сильно ослабленных _____ % (причины назначения) _____ ;
усыхающих _____ % (причины назначения) _____ ;
свежего сухостоя _____ %,
старого сухостоя _____ %,
в том числе: свежего ветровала _____ 18 %;
свежего бурелома _____ 4 %;
старого ветровала _____ %;
в том числе: старого бурелома _____ %;
старого сухостоя _____ %;
аварийных _____ %;

Кв. 74 выд. 18

Сосна _____ 35 % деревьев,

в том числе:
ослабленных _____ % (причины назначения) _____ ;
сильно ослабленных _____ % (причины назначения) _____ ;
усыхающих _____ % (причины назначения) _____ ;
свежего сухостоя _____ %,
старого сухостоя _____ %,
в том числе: свежего ветровала _____ 28 %;
свежего бурелома _____ 7 %;
старого ветровала _____ %;
в том числе: старого бурелома _____ %;
старого сухостоя _____ %;
аварийных _____ %;

Кв. 74 выд. 27

Сосна _____ 33 % деревьев,

в том числе:
ослабленных _____ % (причины назначения) _____ ;
сильно ослабленных _____ % (причины назначения) _____ ;
усыхающих _____ % (причины назначения) _____ ;
свежего сухостоя _____ %,
старого сухостоя _____ 2 %,
в том числе: свежего ветровала _____ 27 %;
свежего бурелома _____ 4 %;
старого ветровала _____ %;
в том числе: старого бурелома _____ %;
старого сухостоя _____ %;
аварийных _____ %;

Кв. 75 выд. 3

Сосна _____ 14 % деревьев,

в том числе:

ослабленных _____ % (причины назначения) _____ ;
 сильно ослабленных _____ % (причины назначения) _____ ;
 усыхающих _____ % (причины назначения) _____ ;
 свежего сухостоя _____ %, _____
 старого сухостоя 2 %,
 в том числе: свежего ветровала 7 %;
 свежего бурелома 5 %;
 старого ветровала _____ %;
 в том числе: старого бурелома _____ %;
 старого сухостоя _____ %;
 аварийных _____ %;

Кв. 75 выд. 7

Сосна 23 % деревьев,
 в том числе:
 ослабленных _____ % (причины назначения) _____ ;
 сильно ослабленных _____ % (причины назначения) _____ ;
 усыхающих _____ % (причины назначения) _____ ;
 свежего сухостоя _____ %, _____
 старого сухостоя _____ %,
 в том числе: свежего ветровала 12 %;
 свежего бурелома 11 %;
 старого ветровала _____ %;
 в том числе: старого бурелома _____ %;
 старого сухостоя _____ %;
 аварийных _____ %;

Кв. 75 выд. 12

Сосна 22 % деревьев,
 в том числе:
 ослабленных _____ % (причины назначения) _____ ;
 сильно ослабленных _____ % (причины назначения) _____ ;
 усыхающих _____ % (причины назначения) _____ ;
 свежего сухостоя _____ %, _____
 старого сухостоя _____ %,
 в том числе: свежего ветровала 12 %;
 свежего бурелома 10 %;
 старого ветровала _____ %;
 в том числе: старого бурелома _____ %;
 старого сухостоя _____ %;
 аварийных _____ %;

Кв. 75 выд. 13

Сосна 21 % деревьев,
 в том числе:
 ослабленных _____ % (причины назначения) _____ ;
 сильно ослабленных _____ % (причины назначения) _____ ;
 усыхающих _____ % (причины назначения) _____ ;
 свежего сухостоя _____ %, _____
 старого сухостоя _____ %;

в том числе: свежего ветровала 16 %;
свежего бурелома 5 %;
старого ветровала _____ %;
в том числе: старого бурелома _____ %;
старого сухостоя _____ %;
аварийных _____ %;

Кв. 75 выд. 16

Сосна 61 % деревьев,

в том числе:

ослабленных _____ % (причины назначения) _____ ;
сильно ослабленных _____ % (причины назначения) _____ ;
усыхающих _____ % (причины назначения) _____ ;
свежего сухостоя _____ %,
старого сухостоя _____ %,

в том числе: свежего ветровала 50 %;

свежего бурелома 11 %;

старого ветровала _____ %;

в том числе: старого бурелома _____ %;

старого сухостоя _____ %;

аварийных _____ %;

Кв. 76 выд. 9

Сосна 8 % деревьев,

в том числе:

ослабленных _____ % (причины назначения) _____ ;
сильно ослабленных _____ % (причины назначения) _____ ;
усыхающих _____ % (причины назначения) _____ ;
свежего сухостоя _____ %,
старого сухостоя _____ %,

в том числе: свежего ветровала 6 %;

свежего бурелома 2 %;

старого ветровала _____ %;

в том числе: старого бурелома _____ %;

старого сухостоя _____ %;

аварийных _____ %;

Кв. 76 выд. 12

Сосна 8 % деревьев,

в том числе:

ослабленных _____ % (причины назначения) _____ ;
сильно ослабленных _____ % (причины назначения) _____ ;
усыхающих _____ % (причины назначения) _____ ;
свежего сухостоя _____ %,
старого сухостоя _____ %,

в том числе: свежего ветровала 6 %;

свежего бурелома 2 %;

старого ветровала _____ %;

в том числе: старого бурелома _____ %;

старого сухостоя _____ %;
аварийных _____ %;

Кв. 76 выд. 13

Сосна _____ 19 % деревьев,

в том числе:

ослабленных _____ % (причины назначения) _____ ;

сильно ослабленных _____ % (причины назначения) _____ ;

усыхающих _____ % (причины назначения) _____ ;

свежего сухостоя _____ %,

старого сухостоя _____ 1 %,

в том числе: свежего ветровала _____ 9 %;

свежего бурелома _____ 9 %;

старого ветровала _____ %;

в том числе: старого бурелома _____ %;

старого сухостоя _____ %;

аварийных _____ %;

Кв. 77 выд. 4

Сосна _____ 33 % деревьев,

в том числе:

ослабленных _____ % (причины назначения) _____ ;

сильно ослабленных _____ % (причины назначения) _____ ;

усыхающих _____ % (причины назначения) _____ ;

свежего сухостоя _____ %,

старого сухостоя _____ %,

в том числе: свежего ветровала _____ 26 %;

свежего бурелома _____ 7 %;

старого ветровала _____ %;

в том числе: старого бурелома _____ %;

старого сухостоя _____ %;

аварийных _____ %;

Кв. 77 выд. 7

Сосна _____ 14 % деревьев,

в том числе:

ослабленных _____ % (причины назначения) _____ ;

сильно ослабленных _____ % (причины назначения) _____ ;

усыхающих _____ % (причины назначения) _____ ;

свежего сухостоя _____ %,

старого сухостоя _____ %,

в том числе: свежего ветровала _____ 8 %;

свежего бурелома _____ 6 %;

старого ветровала _____ %;

в том числе: старого бурелома _____ %;

старого сухостоя _____ %;

аварийных _____ %;

Кв. 78 выд. 13

Сосна _____ 13 % деревьев,

в том числе:

ослабленных _____ % (причины назначения) _____ ;
 сильно ослабленных _____ % (причины назначения) _____ ;
 усыхающих _____ % (причины назначения) _____ ;
 свежего сухостоя _____ %, _____ ;
 старого сухостоя _____ %,
 в том числе: свежего ветровала 11 %;
 свежего бурелома 2 %;
 старого ветровала _____ %;
 в том числе: старого бурелома _____ %;
 старого сухостоя _____ %;
 аварийных _____ %;

Кв. 78 выд. 17

Сосна 22 % деревьев,
 в том числе:
 ослабленных _____ % (причины назначения) _____ ;
 сильно ослабленных _____ % (причины назначения) _____ ;
 усыхающих _____ % (причины назначения) _____ ;
 свежего сухостоя _____ %, _____ ;
 старого сухостоя _____ %,
 в том числе: свежего ветровала 17 %;
 свежего бурелома 5 %;
 старого ветровала _____ %;
 в том числе: старого бурелома _____ %;
 старого сухостоя _____ %;
 аварийных _____ %;

Кв. 78 выд. 18

Сосна 15 % деревьев,
 в том числе:
 ослабленных _____ % (причины назначения) _____ ;
 сильно ослабленных _____ % (причины назначения) _____ ;
 усыхающих _____ % (причины назначения) _____ ;
 свежего сухостоя _____ %, _____ ;
 старого сухостоя _____ %,
 в том числе: свежего ветровала 14 %;
 свежего бурелома 1 %;
 старого ветровала _____ %;
 в том числе: старого бурелома _____ %;
 старого сухостоя _____ %;
 аварийных _____ %;

Кв. 79 выд. 14

Сосна 5 % деревьев,
 в том числе:
 ослабленных _____ % (причины назначения) _____ ;
 сильно ослабленных _____ % (причины назначения) _____ ;
 усыхающих _____ % (причины назначения) _____ ;
 свежего сухостоя _____ %, _____ ;
 старого сухостоя _____ %;

в том числе: свежего ветровала 5 %;
свежего бурелома _____ %;
старого ветровала _____ %;
в том числе: старого бурелома _____ %;
старого сухостоя _____ %;
аварийных _____ %;

Кв. 81 выд. 1

Сосна 6 % деревьев,

в том числе:
ослабленных _____ % (причины назначения) _____ ;
сильно ослабленных _____ % (причины назначения) _____ ;
усыхающих _____ % (причины назначения) _____ ;
свежего сухостоя _____ %,
старого сухостоя _____ %,
в том числе: свежего ветровала 1 %;
свежего бурелома 5 %;
старого ветровала _____ %;
в том числе: старого бурелома _____ %;
старого сухостоя _____ %;
аварийных _____ %;

Кв. 81 выд. 4

Сосна 6 % деревьев,

в том числе:
ослабленных _____ % (причины назначения) _____ ;
сильно ослабленных _____ % (причины назначения) _____ ;
усыхающих _____ % (причины назначения) _____ ;
свежего сухостоя _____ %,
старого сухостоя _____ %,
в том числе: свежего ветровала 5 %;
свежего бурелома 1 %;
старого ветровала _____ %;
в том числе: старого бурелома _____ %;
старого сухостоя _____ %;
аварийных _____ %;

Кв. 81 выд. 12

Сосна 2 % деревьев,

в том числе:
ослабленных _____ % (причины назначения) _____ ;
сильно ослабленных _____ % (причины назначения) _____ ;
усыхающих _____ % (причины назначения) _____ ;
свежего сухостоя _____ %,
старого сухостоя _____ %,
в том числе: свежего ветровала 1 %;
свежего бурелома 1 %;
старого ветровала _____ %;
в том числе: старого бурелома _____ %;
старого сухостоя _____ %;

аварийных _____ %;

Кв. 81 выд. 13

Сосна _____ 7 % деревьев,

в том числе:

ослабленных _____ % (причины назначения) _____ ;

сильно ослабленных _____ % (причины назначения) _____ ;

усыхающих _____ % (причины назначения) _____ ;

свежего сухостоя _____ %,

старого сухостоя _____ %,

в том числе: свежего ветровала _____ 6 %;

свежего бурелома _____ 1 %;

старого ветровала _____ %;

в том числе: старого бурелома _____ %;

старого сухостоя _____ %;

аварийных _____ %;

Кв. 81 выд. 14

Сосна _____ 9 % деревьев,

в том числе:

ослабленных _____ % (причины назначения) _____ ;

сильно ослабленных _____ % (причины назначения) _____ ;

усыхающих _____ % (причины назначения) _____ ;

свежего сухостоя _____ %,

старого сухостоя _____ 1 %,

в том числе: свежего ветровала _____ 7 %;

свежего бурелома _____ 1 %;

старого ветровала _____ %;

в том числе: старого бурелома _____ %;

старого сухостоя _____ %;

аварийных _____ %;

Кв. 81 выд. 15

Сосна _____ 6 % деревьев,

в том числе:

ослабленных _____ % (причины назначения) _____ ;

сильно ослабленных _____ % (причины назначения) _____ ;

усыхающих _____ % (причины назначения) _____ ;

свежего сухостоя _____ %,

старого сухостоя _____ %,

в том числе: свежего ветровала _____ 3 %;

свежего бурелома _____ 3 %;

старого ветровала _____ %;

в том числе: старого бурелома _____ %;

старого сухостоя _____ %;

аварийных _____ %;

Кв. 82 выд. 2

Сосна _____ 12 % деревьев,

в том числе:

ослабленных _____ % (причины назначения) _____ ;

сильно ослабленных _____ % (причины назначения) _____ ;
 усыхающих _____ % (причины назначения) _____ ;
 свежего сухостоя _____ %, _____ ;
 старого сухостоя 1 %,
 в том числе: свежего ветровала 6 %;
 свежего бурелома 5 %;
 старого ветровала _____ %;
 в том числе: старого бурелома _____ %;
 старого сухостоя _____ %;
 аварийных _____ %;

2.4.

Кв. 84 выд. 12

Полнота лесного насаждения после уборки деревьев , подлежащих рубке составит 0,5
 Критическая полнота для данной категории лесных насаждений составляет 0,3.

Кв. 84 выд. 1

Полнота лесного насаждения после уборки деревьев , подлежащих рубке составит 0,7
 Критическая полнота для данной категории лесных насаждений составляет 0,3.

Кв. 83 выд. 5

Полнота лесного насаждения после уборки деревьев , подлежащих рубке составит 0,5
 Критическая полнота для данной категории лесных насаждений составляет 0,3.

Кв. 77 выд. 6

Полнота лесного насаждения после уборки деревьев , подлежащих рубке составит 0,8
 Критическая полнота для данной категории лесных насаждений составляет 0,3.

Кв. 84 выд. 9

Полнота лесного насаждения после уборки деревьев , подлежащих рубке составит 0,5
 Критическая полнота для данной категории лесных насаждений составляет 0,3.

Кв. 83 выд. 2

Полнота лесного насаждения после уборки деревьев , подлежащих рубке составит 0,4
 Критическая полнота для данной категории лесных насаждений составляет 0,3.

Кв. 83 выд. 6

Полнота лесного насаждения после уборки деревьев , подлежащих рубке составит 0,5
 Критическая полнота для данной категории лесных насаждений составляет 0,3.

Кв. 83 выд. 7

Полнота лесного насаждения после уборки деревьев , подлежащих рубке составит 0,6
 Критическая полнота для данной категории лесных насаждений составляет 0,3.

Кв. 83 выд. 9

Полнота лесного насаждения после уборки деревьев , подлежащих рубке составит 0,5
 Критическая полнота для данной категории лесных насаждений составляет 0,3.

Кв. 75 выд. 3

Полнота лесного насаждения после уборки деревьев , подлежащих рубке составит **0,3**
Критическая полнота для данной категории лесных насаждений составляет **0,3**.

Кв. 75 выд. 7

Полнота лесного насаждения после уборки деревьев , подлежащих рубке составит **0,2**
Критическая полнота для данной категории лесных насаждений составляет **0,3**.

Кв. 75 выд. 12

Полнота лесного насаждения после уборки деревьев , подлежащих рубке составит **0,6**
Критическая полнота для данной категории лесных насаждений составляет **0,3**.

Кв. 75 выд. 13

Полнота лесного насаждения после уборки деревьев , подлежащих рубке составит **0,6**
Критическая полнота для данной категории лесных насаждений составляет **0,3**.

Кв. 75 выд. 16

Полнота лесного насаждения после уборки деревьев , подлежащих рубке составит **0,1**
Критическая полнота для данной категории лесных насаждений составляет **0,3**.

Кв. 76 выд. 9

Полнота лесного насаждения после уборки деревьев , подлежащих рубке составит **0,7**
Критическая полнота для данной категории лесных насаждений составляет **0,3**.

Кв. 76 выд. 12

Полнота лесного насаждения после уборки деревьев , подлежащих рубке составит **0,8**
Критическая полнота для данной категории лесных насаждений составляет **0,3**.

Кв. 76 выд. 13

Полнота лесного насаждения после уборки деревьев , подлежащих рубке составит **0,6**
Критическая полнота для данной категории лесных насаждений составляет **0,3**.

Кв. 77 выд. 4

Полнота лесного насаждения после уборки деревьев , подлежащих рубке составит **0,5**
Критическая полнота для данной категории лесных насаждений составляет **0,3**.

Кв. 77 выд. 7

Полнота лесного насаждения после уборки деревьев , подлежащих рубке составит **0,6**
Критическая полнота для данной категории лесных насаждений составляет **0,3**.

Кв. 78 выд. 13

ЗАКЛЮЧЕНИЕ

С целью предотвращения негативных процессов или снижения ущерба от их воздействия назначено:

Участковое лесничество	Урочище (дача)	Квартал	Выдел	Площадь выдела, га	Вид мероприятия	Площадь мероприятия, га	Порода	Запас на выдел, куб. м	Крайние сроки проведения
Дресвянское		84	12	2,0	ВСП	1,0	Сосна	96	2019
Дресвянское		84	1	5,0	ВСП	3,4	Сосна	119	2019
Дресвянское		83	5	3,4	ВСП	3,4	Сосна	221	2019
Дресвянское		77	6	15,8	ВСП	3,1	Сосна	191	2019
Дресвянское		84	9	4,5	ВСП	2,3	Сосна	143	2019
Дресвянское		83	2	6	ВСП	2,3	Сосна	71	2019
Дресвянское		83	6	2,4	ВСП	2,4	Сосна	244	2019
Дресвянское		83	7	3,2	ВСП	2,0	Сосна	198	2019
Дресвянское		83	9	6,2	ВСП	4,3	Сосна	232	2019
Дресвянское		72	18	1,4	ВСП	0,5	Сосна	25	2019
Дресвянское		72	20	0,8	ВСП	0,8	Сосна	38	2019
Дресвянское		72	31	0,7	ВСП	0,7	Сосна	93	2019
Дресвянское		72	25	4,3	ВСП	1,2	Сосна	37	2019
Дресвянское		72	30	2,5	ВСП	1,0	Сосна	44	2019
Дресвянское		74	1	0,9	ВСП	0,8	Сосна	77	2019
Дресвянское		74	5	7,7	ВСП	7,7	Сосна	93	2019
Дресвянское		74	6	1,0	ВСП	1,0	Сосна	58	2019
Дресвянское		74	7	2,5	ВСП	1,3	Сосна	44	2019
Дресвянское		74	17	7,8	ВСП	5,6	Сосна	296	2019
Дресвянское		74	18	0,5	ВСП	0,5	Сосна	44	2019
Дресвянское		74	27	0,7	ВСП	0,7	Сосна	44	2019
Дресвянское		75	3	12,0	ВСП	1,0	Сосна	18	2019
Дресвянское		75	7	1,1	ССР	1,1	Сосна	143 ✓	2019
Дресвянское		75	12	1,4	ВСП	1,0	Сосна	79	2019
Дресвянское		75	13	14,1	ВСП	14,1	Сосна	918	2019
Дресвянское		75	16	1,3	ССР	1,3	Сосна	169 ✓	2019
Дресвянское		76	9	7,2	ВСП	1,5	Сосна	42	2019
Дресвянское		76	12	8,8	ВСП	8,8	Сосна	268	2019
Дресвянское		76	13	5,5	ВСП	3,9	Сосна	230	2019
Дресвянское		77	4	4,3	ВСП	1,9	Сосна	201	2019
Дресвянское		77	7	11,1	ВСП	8,6	Сосна	337	2019
Дресвянское		78	13	10,9	ВСП	1,1	Сосна	50	2019
Дресвянское		78	17	5,3	ВСП	0,6	Сосна	51	2019
Дресвянское		78	18	2,0	ВСП	0,5	Сосна	18	2019
Дресвянское		79	14	3,4	ВСП	0,5	Сосна	8	2019
Дресвянское		81	1	2,6	ВСП	2,0	Сосна	37	2019
Дресвянское		81	4	9,8	ВСП	6,1	Сосна	128	2019
Дресвянское		81	12	3,3	ВСП	1,1	Сосна	6	2019
Дресвянское		81	13	7,7	ВСП	1,9	Сосна	37	2019
Дресвянское		81	14	4,4	ВСП	1,5	Сосна	49	2019
Дресвянское		81	15	3,9	ВСП	2,1	Сосна	39	2019
Дресвянское		82	2	5,2	ВСП	3,2	Сосна	108	2019

Ведомость перечета деревьев, назначенных в рубку, и абрис лесного участка прилагаются (приложение 2 и 3 к Акту).

Меры по обеспечению возобновления:

Содействие естественному возобновлению (сохранение подроста): кв. 84, выд. 12, кв. 84, выд. 1, кв. 83, выд. 5, кв. 77, выд. 6, кв. 84, выд. 9, кв. 83, выд. 2, кв. 83, выд. 6, кв. 83, выд. 7, кв. 83, выд. 9, кв. 72, выд. 18, кв. 72, выд. 20, кв. 72, выд. 31, кв. 72, выд. 25,
кв. 72, выд. 30, кв. 74, выд. 1, кв. 74, выд. 5, кв. 74, выд. 6, кв. 74, выд. 7, кв. 74, выд. 17, кв. 74, выд. 18, кв. 74, выд. 27, кв. 75, выд. 3, кв. 75, выд. 12, кв. 75, выд. 13, кв. 76, выд. 9, кв. 76, выд. 12, кв. 76, выд. 13, кв. 77, выд. 4, кв. 77, выд. 7, кв. 78, выд. 13, кв. 78, выд. 17, кв. 78, выд. 18, кв. 79, выд. 14, кв. 81, выд. 1, кв. 81, выд. 4, кв. 81, выд. 12, кв. 81, выд. 13, кв. 81, выд. 14, кв. 81, выд. 15, кв. 82, выд. 2

Создание лесных культур: кв. 75, выд. 7, кв. 75, выд. 16.

Мероприятия, необходимые для предупреждения повреждения или поражения смежных насаждений:
Своевременная очистка лесосек от порубочных остатков с последующим сжиганием в пожаробезопасный период для предотвращения развития очагов массового распространения стволовых вредителей.

Сведения для расчёта степени повреждения:

год образования старого сухостоя _____;

основная причина повреждения древесины Воздействие сильных, ураганных ветров 2017 года.

Дата проведения обследований 14.11.2017г.

Исполнитель работ по проведению лесопатологического обследования:

Ф.И.О. Журавлев И.Н. Подпись 

* Раздел включается в акт в случае проведения лесопатологического обследования инструментальным способом.

3. Инструментальное обследование аварийных деревьев.*

3.1. Координаты расположения дерева _____.

3.2. Структурные изъяны, характеризующие аварийность дерева: _____.

3.3. Порода _____, диаметр, см _____,
высота, м _____, возраст, лет _____.

ЗАКЛЮЧЕНИЕ

С целью предотвращения негативных процессов или снижения ущерба от их воздействия:

Вид мероприятия	Запас дерева, куб. м	Порода	Сроки проведения

Ведомость перечета аварийных деревьев, назначенных в рубку, прилагается (приложение 4 к Акту).

Мероприятия, необходимые для предупреждения повреждения или поражения смежных деревьев:

Дата проведения обследований _____.

Исполнитель работ по проведению лесопатологического обследования:

Ф.И.О. _____ Подпись _____

* Раздел включается в акт в случае проведения лесопатологического обследования аварийных деревьев инструментальным способом.

Приложение 1
к акту лесопатологического обследования

Ведомость

лесных участков с выявленными несоответствиями таксационным описаниям

Источник данных	Год проведения лесосурейства	Номер квартала	Номер выдела	Площадь выдела, га	Целевое назначение лесов	Категория защитных лесов	Номер лесопатологического выдела	Площадь лесопатологического выдела, га	Таксационная характеристика										Заложено пробных площадей								
									состав	порода	возраст, лет	средняя высота, м	средний диаметр, см	тип леса	тип условий место произрастания	полнота	бонитет	запас, куб. м/га	количество, шт.	общая площадь, га							
ТО																											
Ф																											

Примечание:

ТО - таксационные описания

Ф - фактическая характеристика лесного насаждения

Исполнитель работ по проведению лесопатологического обследования:

ФИО _____
Подпись _____

Результаты проведения лесопатологического обследования
лесных насаждений за 2017 г.

(месяц)

Субъект Российской Федерации Алтайский край Лесничество (лесопарк) Каменское
Участковое лесничество Дресвянское Урочище (лесная дача) _____.

№	Номер квартала	Номер выдела	Площадь выдела, га	Целевое назначение лесов	Категория защитных лесов	Номер лесопатологического выдела	Площадь лесопатологического выдела	Таксационная характеристика лесного насаждения									Число деревьев на пробе, шт.	Распределение деревьев по категориям состояния, % от запаса										Признаки повреждения деревьев	Доля поврежденных деревьев, %	Причина ослабления, повреждения	Подлежит рубке, %	Назначены мероприятия				
								Состав	Порода	Возраст	средняя высота, м	средний диаметр, см	тип леса	Плотность	бонитет	запас, куб. м/га		без признаков ослабления	ослабленные	сильно ослабленные	усыхающие	свежий сухостой	старый сухостой	свежий ветровал	старый ветровал	свежий бурелом	старый бурелом					аварийные деревья	вид	площадь, га		
1	2	3	2,0	Защитные	143	1	3,4	9С1С	Сосна	135	27	36	Р1	0,7	2	310	17	18	19	20	21	22	23	24	25	26	27	28	29	30	31	32	33	34	ВСП	1,0
84	12	5,0	Защитные	143	1	3,4	10С+С+С	Сосна	115	27	36	МШЛП	0,8	2	350	788	66	66	24	24	7	3	8	23	7	3	24	139	10	881	10	31	31	ВСП	3,4	
83	5	3,4	Защитные	143	1	3,4	9С1С	Сосна	115	27	28	Р1	0,6	2	260	568	64	64	10	1	3	22	3	22	3	22	139	25	881	25	31	31	ВСП	3,4		

77	6	15,8	Защитные	143	1	3,1	9С1С+Б	Сошна	125	28	32	Р	0,9	2	410	726	72	12	1							10	5			139 142	15	881 882	15	BCP	3,1
84	9	4,5	Защитные	143	1	2,3	6С3С1Б	Сошна	85	23	26	Р	0,7	2	270	447	70	7				11	12					139 142	23	881 882	23	BCP	2,3		
83	2	6,0	Защитные	143	1	2,3	9С1С	Сошна	115	27	28	Р	0,5	2	220	357	74	12				4	10					139 142	14	881 882	14	BCP	2,3		
83	6	2,4	Защитные	143	1	2,4	10С+Б	Сошна	75	26	26	Р	0,7	1	290	437	58	6				8	27					139 142	35	881 882	35	BCP	2,4		
83	7	3,2	Защитные	143	1	2	9С1С	Сошна	75	25	26	Р	0,8	1	320	442	63	6				9	22					139 142	31	881 882	31	BCP	2		
83	9	6,2	Защитные	143	1	4,3	10С	Сошна	115	28	36	Р	0,6	2	270	64	64	16				10	8				114 139 142	20	350 881 882	20	BCP	4,3			
72	18	1,4	Защитные	149	1	0,5	6С3С1Б	Сошна	75	21	20	Р	0,8	2	280	125	72	10				7	1	10			114 139 142	18	350 881 882	18	BCP	0,5			

74	6	1,0	Защитные	149	1	1	1,0	8C2C	Сосна	125	26	36	П	0,6	2	250	186	69	8										11	114	23	350	881	882	23	BCP	1,0
74	7	2,5	Защитные	149	1	1,3	6C1C3B		Сосна	75	20	22	П	0,7	2	210	212	64	13	19	4											139	881	882	16	BCP	1,3
									Береза	35	12	12						163	100																		
74	17	7,8	Защитные	149	1	5,6	5C3C2C		Сосна	115	26	36	П	0,6	2	240	112	75	2	1	18	4								139	881	882	22	BCP	5,6		
74	18	0,5	Защитные	149	1	0,5	10C		Сосна	65	20	22	П	0,8	2	250	148	49	16		28	7								139	881	882	35	BCP	0,5		
74	27	0,7	Защитные	149	1	0,7	4C3C3C		Сосна	145	27	48	П	0,5	2	190	178	60	7		2	4								139	881	882	33	BCP	0,7		
75	3	12	Защитные	143	1	1	10C		Сосна	135	27	44	П	0,3	2	130	78	77	9		2	5							114	350	881	882	14	BCP	1		

75	7	1,1	Защитные	149	1	1	1,1	10С	Сосна	135	27	44	Р	0,3	2	130	112	64	13									12	11		139 142	23	881 882	21	23	BCP	1,1
75	12	1,4	Защитные	143	1	1	1	10С	Сосна	155	28	44	Р	0,8	2	360	215	77	1									12	10		139 142	22	881 882	21	22	BCP	1
75	13	14,1	Защитные	143	1	1	14,1	10С	Сосна	155	27	44	Р	0,7	2	310	209	68	11									16	5		139 142	21	881 882	21	21	BCP	14,1
75	16	1,3	Защитные	143	1	1	1,3	10С	Сосна	155	27	48	Р	0,3	2	130	111	35	4									50	11		139 142	61	881 882	61	61	BCP	1,3
76	9	7,2	Защитные	143	1	1	1,5	9С1С	Сосна	125	27	36	Р	0,8	2	350	327	69	23									6	2		139 142	8	881 882	8	8	BCP	1,5
76	12	8,8	Защитные	143	1	1	8,8	6С4С+В	Сосна	125	27	32	Р	0,9	2	380	194	82	10									6	2		139 142	8	881 882	8	8	BCP	8,8

76	13	5,5	Защитные	143	1	3,9	8C2C	Сосна	65	23	26	РТ	0,8	1	310	72	68	13								1	9	9				114 139 142	19	350 881 882	19	BCP	3,9
77	4	4,3	Защитные	143	1	1,9	10C+Б	Сосна	125	28	32	РТ	0,7	2	320	369	55	12									26	7				139 142	33	881 882	33	BCP	1,9
77	7	11,1	Защитные	143	1	8,6	6C4C	Сосна	115	27	36	РТ	0,6	2	280	126	86									8	6					139 142	14	881 882	14	BCP	8,6
78	13	10,9	Защитные	143	1	1,1	10C+C	Сосна	115	27	36	МШПРТ	0,8	2	350	270	73	14									11	2				114 139 142	13	350 881 882	13	BCP	1,1
78	17	5,3	Защитные	143	1	0,6	9C1C+Б	Сосна	115	27	32	МШПРТ	0,9	2	390	175	78										17	5				139 142	22	881 882	22	BCP	0,6
78	18	2,0	Защитные	143	1	0,5	6C2C2Б+C	Сосна	105	27	32	РТ	0,6	2	240	96	69	15	1								14	1				139 142	15	881 882	15	BCP	0,5

79	14	3,4	Защитные	143	1	0,5	10C+C	Сосна	65	24	26	МШРП	0,8	1	310	192	86	8	1		5			139	5	881	5	BCP	0,5
81	1	2,6	Защитные	143	1	2,0	7СЗС+С+В	Сосна	105	27	32	МШРП	0,7	2	310	386	79	14	1		1	5		139 142	6	881 882	6	BCP	2,0
81	4	9,8	Защитные	143	1	6,1	10С	Сосна	125	27	32	МШРП	0,8	2	350	131	82	12			5	1		139 142	6	881 882	6	BCP	6,1
81	12	3,3	Защитные	143	1	1,1	8С1С1В+С	Сосна	65	23	24	МШРП	0,8	1	290	291	92	6			1	1		139 142	2	881 882	2	BCP	1,1
81	13	7,7	Защитные	143	1	1,9	8С2В	Сосна	65	23	26	МШРП	0,8	1	280	540	77	15	1		6	1		139 142	7	881 882	7	BCP	1,9
81	14	4,4	Защитные	143	1	1,5	10С	Сосна	115	28	32	МШРП	0,8	2	360	390	77	14			1	7	1	114 139 142	9	350 881 882	9	BCP	1,5

81	15	3,9	Защитные	143	1	2,1	10С+Б	Сосна	75	24	24	ЛПШ	0,8	1	310	765	77	17								3						139	6	881	6	ВСР	2,1
82	2	5,2	Защитные	143	1	3,2	5СС	Сосна	115	27	36	Р	0,7	2	280	821	72	15									1	6	5			114	12	350	12	ВСР	3,2

Признаки повреждения:

- 114 – усыхание > ¼ ветвей в кроне прошлых лет;
- 139 – вывал деревьев под действием шквалистых и ураганных ветров;
- 142 – Слом ствола под действием шквалистых и ураганных ветров.

Причины повреждения:

- 350 – гнили стволовые;
- 881 – ветровал текущего года;
- 882 – бурелом текущего года.

Категории защитных лесов:

- 143 - леса, расположенные в пустынных, полупустынных, лесостепных, лесотундровых зонах, степях, горах;
- 149 – нерестоохранные полосы.

Показатели, не соответствующие таксационному описанию отмечаются "**".
Исполнитель работ по проведению лесопатологического обследования:

ФИО Журавлев И.Н. Подпись _____

Дата составления документа 25.01.2018г. _____ Телефон 63-66-13 _____

Результаты проведения лесопатологического обследования
в лесных насаждениях, поврежденных вредителями леса
(хвое-листогрызущими) за _____ 20__ г.
(месяц)

Субъект Российской Федерации _____ Лесничество (лесопарк) _____
Участковое лесничество _____ Урочище (лесная дача) _____

Номер квартала	Площадь выдела, га	Цели выдела, назначения	Категория защитных лесов	Номер лесоплощади	Площадь лесоплощади	Таксационная характеристика лесного насаждения										Вид вредителя	Доля поврежденных деревьев, % от количества	Распределение деревьев по степени объедания кроны, % от числа стволов			Фаза развития вредителя	Назначенные мероприятия			
						состав	порода	возраст	средняя высота, м	средний диаметр, см	тип леса	полнота	бонитет	запас, куб. м/га	до 25			26 - 49	50 - 75	более 75		вид	площадь, га	Срок и проведение	
1	2	3	4	5	6	7	8	9	10	11	12	13	14	15	16	17	18	19	20	21	22	23	24	25	26

Показатели, не соответствующие таксационному описанию отмечаются "**".

Исполнитель работ по проведению лесопатологического обследования:

ФИО _____ Подпись _____

Дата составления документа _____ Телефон _____

Результаты проведения лесопатологического обследования
лесных насаждений с использованием авиационных средств

Субъект Российской Федерации _____ . Лесничество (лесопарк) _____
 Участковое лесничество _____ . Урочище (лесная дача) _____
 Государственный и регистрационный знаки летательного аппарата _____
 Изготовитель, тип летательного аппарата _____
 Серийный идентификационный номер воздушного судна _____
 Дата вылета _____ . Местное время вылета _____ . Пункт вылета _____
 Время полета _____ .

1	2	3	4	5	6	7	8	9	10	11	12	13	14	15		16	17	18	19			
														дофа	дехра				вида	площа	срока	
Номер квартала	Номер выдела	Номер лесопатологического выдела	Площадь лесопатологического выдела, га	Перечень таксационных выделов, входящих в лесопатологический выдел	Повреждаемая порода	усыхающие	свежий сухостой	старый сухостой	свежий ветровал	старый ветровал	старый бурелом	старый бурелом	аварийные деревья	деформация	деформация	Тип распределения поврежденных (погибших) деревьев (равномерное, групповое, куртинное, сплошное усыхание) (повреждение)	Причина повреждения	вид	площадь	Срок и проведения		
1	2	3	4	5	6	7	8	9	10	11	12	13	14	15	16	17	18	19	20	21		

Исполнитель работ по проведению лесопатологического обследования:

ФИО _____ Подпись _____

Дата составления документа _____ Телефон _____

Приложение 1.4
к акту лесопатологического обследования

Результаты проведения лесопатологического обследования
лесных насаждений с использованием данных дистанционного
зондирования Земли (авиационных и космических снимков)

Субъект Российской Федерации _____ Лесничество (лесопарк) _____
Участковое лесничество _____ Урочище (лесная дача) _____

Номер лесного квартала	Номер лесотаксационного участка	Площадь лесотаксационного участка	Номер лесопатологического участка	Площадь лесопатологического участка	Краткая таксационная характеристика лесных насаждений по данным лесоустройства								Краткая характеристика материалов дистанционного зондирования Земли						Дата дешифрирования	Предполагаемая причина	Назначенные мероприятия						
					порядный состав	средний возраст	средняя высота, м	средний диаметр, диаметр	тип леса/тип	относительная	общий запас	Тип и наименование	Наименование съемочной	Режим съемки (панхроматический/мультиспектральный)	Пространственное разрешение	Дата съемки	вид	площадь, га			сроки проведения						
1	2	3	4	5	6	7	8	9	10	11	12	13	14	15	16	17	18	19	20	21	22	23					

Исполнитель работ по проведению лесопатологического обследования:

ФИО _____ Подпись _____

Дата составления документа _____ Телефон _____

Ведомость перечета деревьев назначенных в рубку

ВРЕМЕННАЯ ПРОБНАЯ ПЛОЩАДЬ № 1

Субъект Российской Федерации Алтайский край
Лесничество (лесопарк) Каменское, Участковое лесничество Дресвянское,
урочище , Квартал 84 Выдел 12
Площадь 2,0 га. Площадь л/п выдела 1,0 га
Номер очага вредных организмов . Размер пробной площади сплошной перечет га.

Таксационная характеристика:

тип леса РТ; состав 9С1С; возраст 135; бонитет 2; полнота 0,7;
запас на га 310; возобновление 10 С, 1,0 м, 3,0 тыс.шт. /га благонадежный

Время и причина ослабления лесного насаждения:

Воздействие сильных, ураганных ветров 2017г.

Тип очага вредных организмов: эпизодический, хронический (подчеркнуть).

Фаза развития очага вредных организмов: начальная, нарастания численности, собственно вспышка, кризис (подчеркнуть).

Состояние лесного насаждения, намечаемые мероприятия:

Ослабленное (СКС насаждения - 2,52, СКС сосны - 2,52). Выборочная санитарная рубка интенсивностью 31%.

Исполнитель работ по проведению лесопатологического обследования:

ФИО Журавлев И. Н. Подпись 

Дата составления документа 14.11.2017 Телефон (8 385 2) 63-66-13

ВЕДОМОСТЬ ПЕРЕЧЕТА ДЕРЕВЬЕВ

Порода: **Сосна**

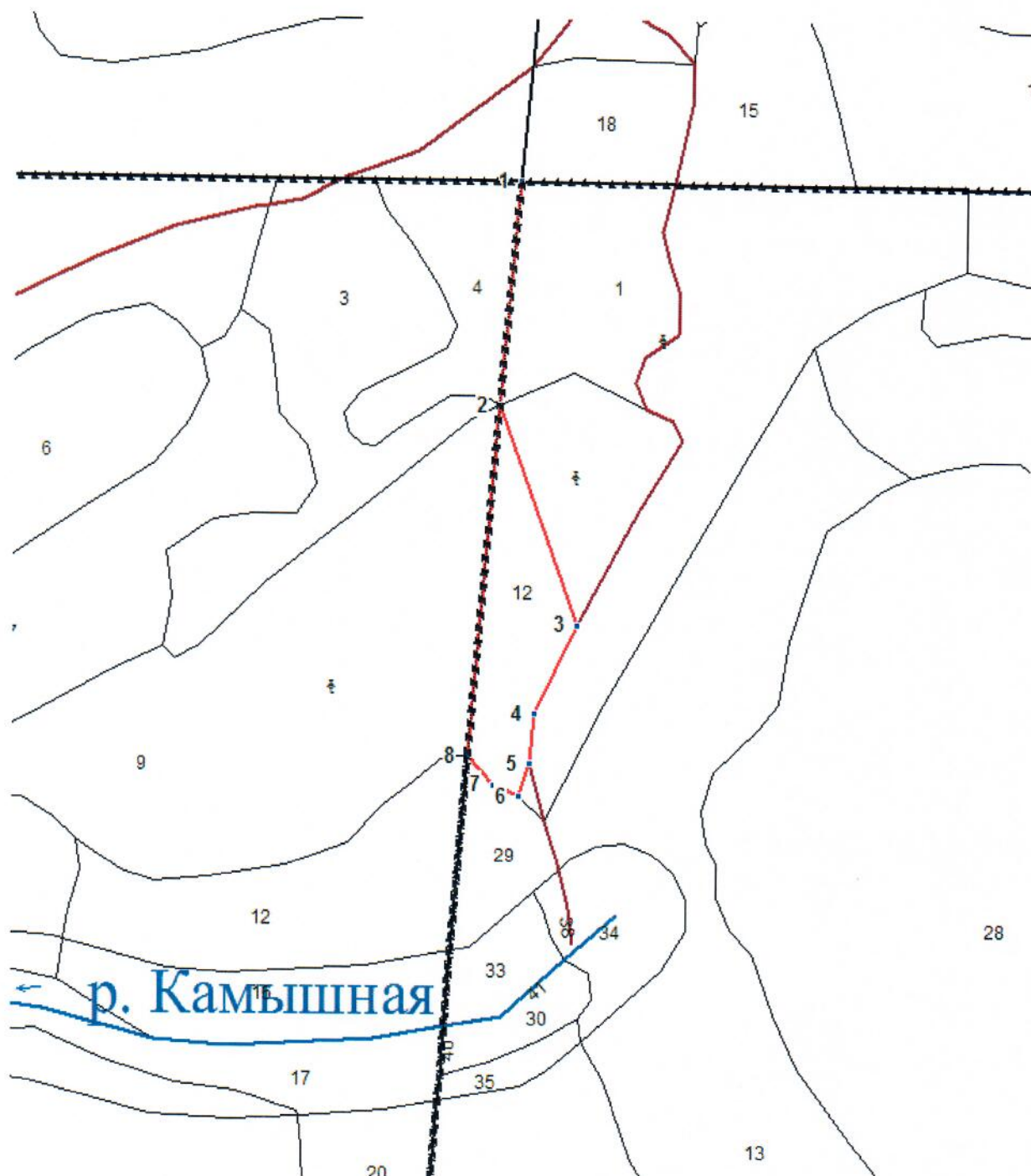
Ступени толщины см	Количество деревьев по категориям состояния, шт.																Всего деревьев по ступеням толщины	
	I	II	III	IV		V		VI			ветровал, бурелом			аварийные деревья			шт.	в том числе подлежат рубке, %
				НЗ	З	НЗ	З	НЗ	З	О	НЗ	З	О	НЗ	З	О		
1	2	3	4	5	6	7	8	9	10	11	12	13	14	15	16	17	18	19
20	3	1									2						6	33
24	5	6									3						14	21
28	17	9									3						29	10
32	19	15	1								18						53	34
36	22	14	2								14						52	27
40	18	12									7						37	19
44	12	6									6						24	25
48	1										9						10	90
52	3										3						6	50
56	2										1						3	33
Итого, %	43	24	2								31						100	31

Примечание: НЗ - незаселенное, З - заселенное, О - отработанное вредителями.

Абрис участка

М 1:4000

Каменское лесничество, Дресвянское участковое лесничество квартал 84, выдел 12, площадь 1 га.



Условные обозначения:

.....

~~~~~

—————

квартальные просеки;

границы выделов;

границы лесосеки;

| № выдела | Ленты (круговой площадки) перечета |          |           |           |             |
|----------|------------------------------------|----------|-----------|-----------|-------------|
|          | № ленты (площадки)                 | длина, м | ширина, м | радиус, м | площадь, га |
| 12       | Сплошной перечет                   |          |           |           | 1           |

| Номера точек | Координаты | Румбы линий    | Длина, м |
|--------------|------------|----------------|----------|
| 1-2          |            | ЮВ:3°41'60"    | 154.37   |
| 2-3          |            | ЮВ:28°43'44.7" | 159      |
| 3-4          |            | ЮЗ:16°14'59.3" | 68.5     |
| 4-5          |            | ЮВ:2°47'56.3"  | 34.3     |
| 5-6          |            | ЮЗ:9°51'42.4"  | 23.5     |
| 6-7          |            | СЗ:73°55'1.9"  | 19.7     |
| 7-8          |            | СЗ:51°10'28.2" | 26.2     |
| 8-2          |            | СЗ:3°41'55.3"  | 241.3    |

Исполнитель работ по проведению лесопатологического обследования:

Журавлев И.Н.

Подпись 

Дата составления документа 14.11.2017

Телефон \_\_\_\_\_



Ведомость перечета деревьев назначенных в рубку

ВРЕМЕННАЯ ПРОБНАЯ ПЛОЩАДЬ N 2

Субъект Российской Федерации Алтайский край.  
Лесничество (лесопарк) Каменское, Участковое лесничество Дресвянское, урочище  
    , Квартал 84 Выдел 1  
Площадь 5,0 га. Площадь л/п выдела 3,4 га  
Номер очага вредных организмов     . Размер пробной площади сплошной перечет га.  
Таксационная характеристика:  
тип леса МШЯГ; состав 10С+С+С; возраст 115; бонитет 2; полнота  
0,8; запас на га 350; возобновление 10С, 0,5 м., 10,0 тыс.шт./га  
благонадежный

Время и причина ослабления лесного насаждения:

Воздействие сильных, ураганных ветров 2017г.

Тип очага вредных организмов: эпизодический, хронический (подчеркнуть).

Фаза развития очага вредных организмов: начальная, нарастания численности,  
собственно вспышка, кризис (подчеркнуть).

Состояние лесного насаждения, намечаемые мероприятия:

Ослабленное (СКС насаждения - 1,62, СКС Сосны 1,62). Выборочная санитарная рубка  
интенсивностью 10 %.

Исполнитель работ по проведению лесопатологического обследования:

ФИО Журавлев И. Н. Подпись 

Дата составления документа 14.11.2017г. Телефон (8 385 2) 63-66-13

### ВЕДОМОСТЬ ПЕРЕЧЕТА ДЕРЕВЬЕВ

Порода: Сосна

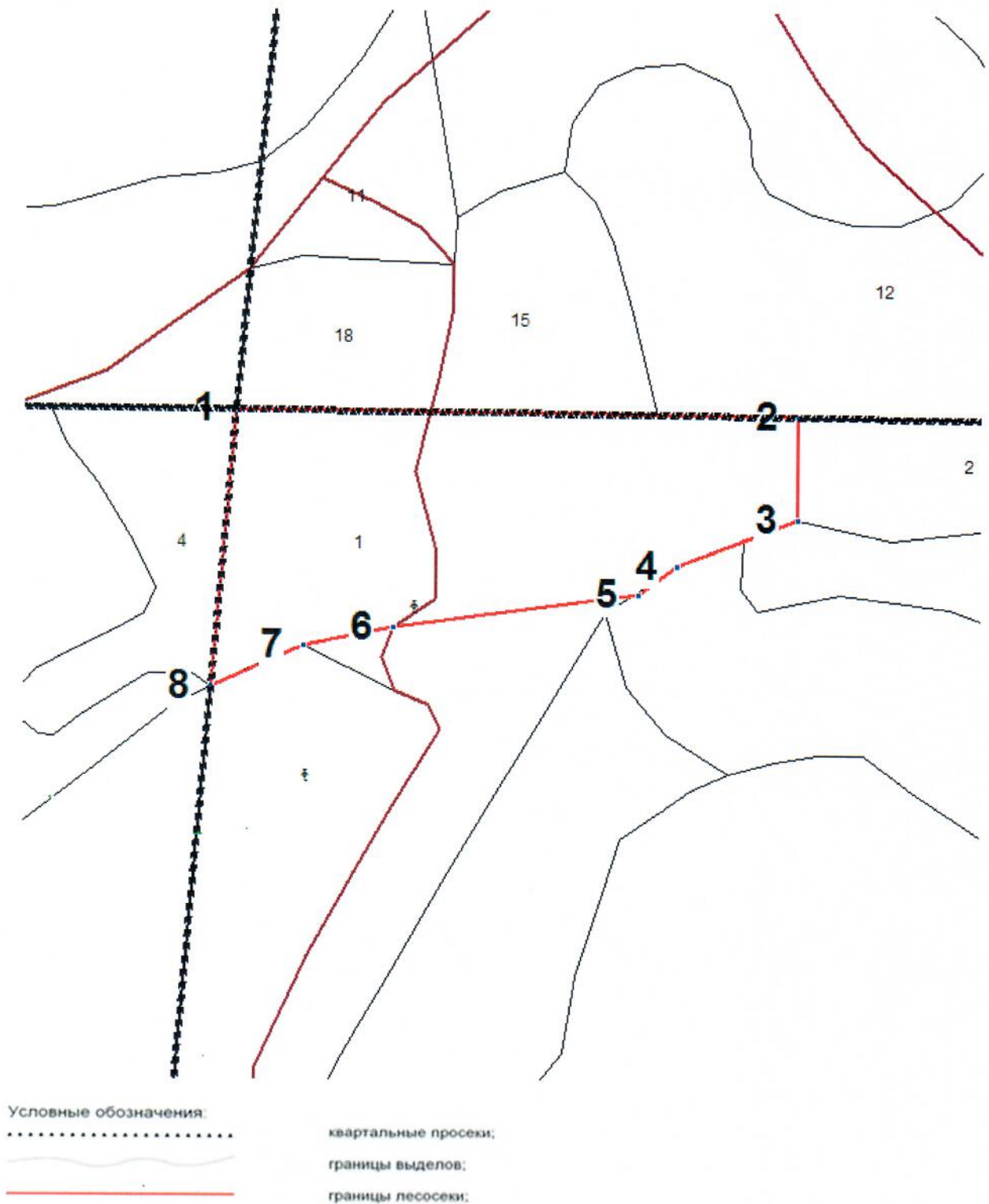
| Ступени<br>толщины<br>см | Количество деревьев по категориям состояния, шт. |    |     |    |   |    |   |    |    |    |                      |    |    |                      |    | Всего деревьев по<br>ступеням<br>толщины |     |                                     |
|--------------------------|--------------------------------------------------|----|-----|----|---|----|---|----|----|----|----------------------|----|----|----------------------|----|------------------------------------------|-----|-------------------------------------|
|                          | I                                                | II | III | IV |   | V  |   | VI |    |    | ветровал,<br>бурелом |    |    | аварийные<br>деревья |    |                                          | шт. | в том числе<br>подлежат<br>рубке, % |
|                          |                                                  |    |     | НЗ | З | НЗ | З | НЗ | З  | О  | НЗ                   | З  | О  | НЗ                   | З  | О                                        |     |                                     |
| 1                        | 2                                                | 3  | 4   | 5  | 6 | 7  | 8 | 9  | 10 | 11 | 12                   | 13 | 14 | 15                   | 16 | 17                                       | 18  | 19                                  |
| 16                       | 9                                                | 3  | 2   |    |   |    |   |    |    |    | 1                    |    |    |                      |    |                                          | 15  | 6,8                                 |
| 20                       | 22                                               | 4  | 1   |    |   |    |   |    |    |    |                      |    |    |                      |    |                                          | 27  |                                     |
| 24                       | 31                                               | 6  |     |    |   |    |   |    |    |    | 3                    |    |    |                      |    |                                          | 40  | 7,5                                 |
| 28                       | 46                                               | 21 |     |    |   |    |   |    |    |    | 6                    |    |    |                      |    |                                          | 73  | 8,2                                 |
| 32                       | 65                                               | 28 |     |    |   |    |   |    |    |    | 10                   |    |    |                      |    |                                          | 103 | 9,7                                 |
| 36                       | 76                                               | 47 |     |    |   |    |   |    |    |    | 19                   |    |    |                      |    |                                          | 142 | 13,4                                |
| 40                       | 89                                               | 41 |     |    |   |    |   |    |    |    | 11                   |    |    |                      |    |                                          | 141 | 7,8                                 |
| 44                       | 68                                               | 17 |     |    |   |    |   |    |    |    | 14                   |    |    |                      |    |                                          | 99  | 14,1                                |
| 48                       | 59                                               |    |     |    |   |    |   |    |    |    | 5                    |    |    |                      |    |                                          | 77  | 6,5                                 |
| 52                       | 33                                               |    |     |    |   |    |   |    |    |    | 2                    |    |    |                      |    |                                          | 48  | 4,2                                 |
| 56                       | 17                                               |    |     |    |   |    |   |    |    |    | 3                    |    |    |                      |    |                                          | 23  | 13                                  |
| Итого, %                 | 66                                               | 24 |     |    |   |    |   |    |    |    | 10                   |    |    |                      |    |                                          | 100 | 10                                  |

Примечание: НЗ - незаселенное, З - заселенное, О - отработанное вредителями.

Абрис участка

М 1:3000

Каменское лесничество, Дресвянское участковое лесничество квартал 84, выдел 1 площадь 3,4 га.



| № выдела | Ленты (круговой площадки) перечета |          |           |           |             |
|----------|------------------------------------|----------|-----------|-----------|-------------|
|          | № ленты (площадки)                 | длина, м | ширина, м | радиус, м | площадь, га |
| 1        | Сплошной<br>перечет                |          |           |           | 3,4         |

| Номера точек | Координаты | Румбы линий    | Длина, м |
|--------------|------------|----------------|----------|
| 1-2          |            | СВ:81°45'39.5" | 314.2    |
| 2-3          |            | ЮВ:8°38'49.7"  | 57       |
| 3-4          |            | ЮЗ:59°43'51.7" | 72.4     |
| 4-5          |            | ЮЗ:46°2'15.2"  | 26.8     |
| 5-6          |            | ЮЗ:73°28'35.3" | 137.8    |
| 6-7          |            | ЮЗ:69°16'6.7"  | 51       |
| 7-8          |            | ЮЗ:57°34'52.3" | 56.8     |
| 8-1          |            | СЗ:3°41'60"    | 154.4    |

Исполнитель работ по проведению лесопатологического обследования:

ФИО Журалев И.Н.

Подпись 

Дата составления документа 14.11.2017г.

Телефон (8 385 2) 63-66-13

Ведомость перечета деревьев назначенных в рубку

## ВРЕМЕННАЯ ПРОБНАЯ ПЛОЩАДЬ N 3

Субъект Российской Федерации Алтайский край.  
Лесничество (лесопарк) Камеское, Участковое лесничество Дресвянское, урочище,  
Квартал 83 Выдел 5

Площадь 3,4 га. Площадь л/п выдела 3,4 га

Номер очага вредных организмов         . Размер пробной площади сплошной перечет га.

Таксационная характеристика:

тип леса РГ; состав 9С1С; возраст 115; бонитет 2; полнота 0,6;  
запас на га 260; возобновление 10С, 1,0 м., 2,5 тыс.шт./га благонадежный

Время и причина ослабления лесного насаждения:

Воздействие сильных, ураганных ветров 2017г.

Тип очага вредных организмов: эпизодический, хронический (подчеркнуть).

Фаза развития очага вредных организмов: начальная, нарастания численности,  
собственно вспышка, кризис (подчеркнуть).

Состояние лесного насаждения, намечаемые мероприятия:

Ослабленное (СКС насаждения - 2,1, СКС Сосны - 2,1). Выборочная санитарная рубка  
интенсивностью 25 %.

Исполнитель работ по проведению лесопатологического обследования:

ФИО Журавлев И. Н. Подпись 

Дата составления документа 14.11.2017г. Телефон (8 385 2) 63-66-13

## ВЕДОМОСТЬ ПЕРЕЧЕТА ДЕРЕВЬЕВ

Порода: Сосна

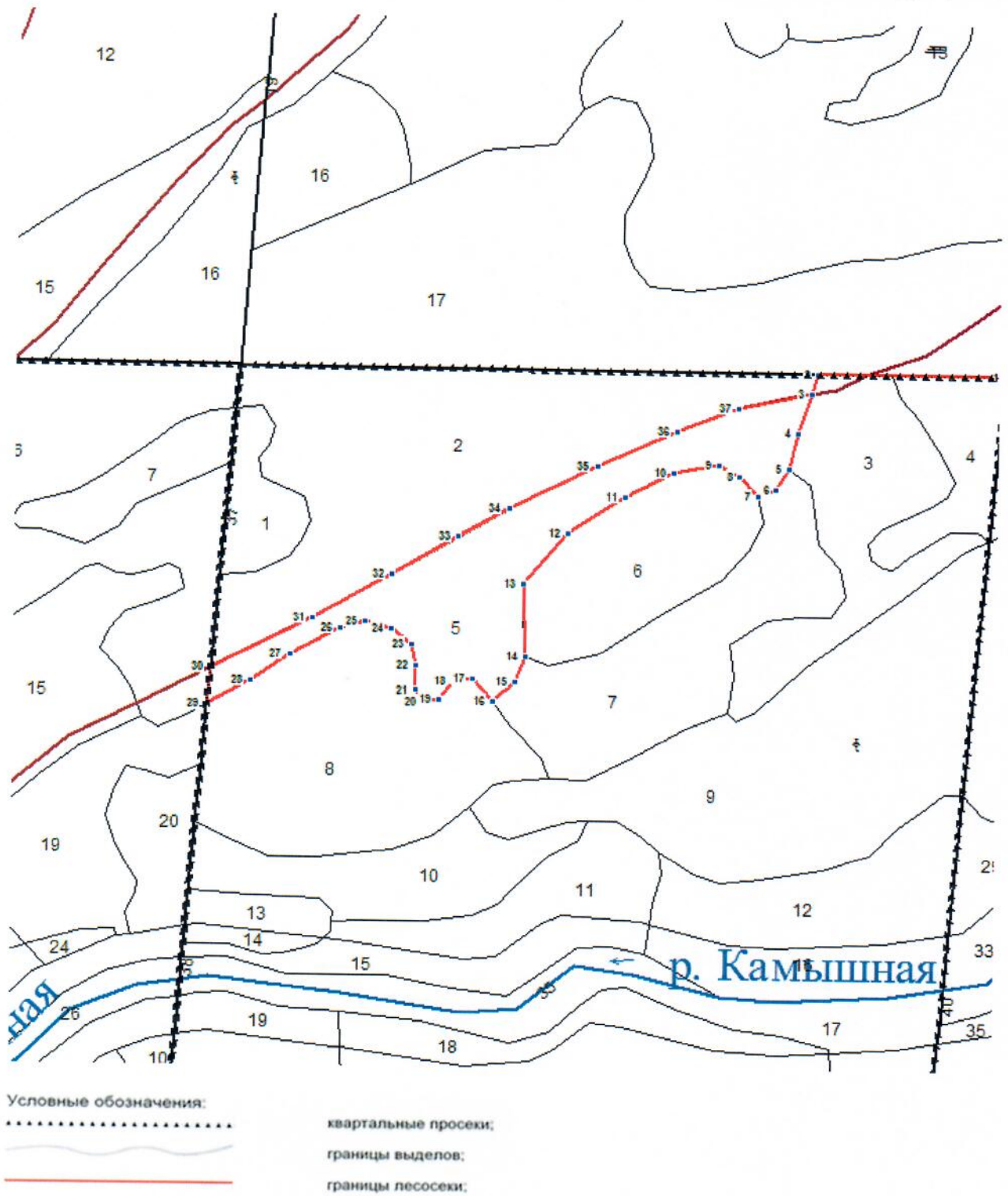
| Ступени<br>толщины<br>см | Количество деревьев по категориям состояния, шт. |    |     |    |   |    |   |    |    |    |                      |    |    |                      |    | Всего деревьев по<br>ступеням<br>толщины |     |                                     |
|--------------------------|--------------------------------------------------|----|-----|----|---|----|---|----|----|----|----------------------|----|----|----------------------|----|------------------------------------------|-----|-------------------------------------|
|                          | I                                                | II | III | IV |   | V  |   | VI |    |    | ветровал,<br>бурелом |    |    | аварийные<br>деревья |    |                                          | шт. | в том числе<br>подлежат<br>рубке, % |
|                          |                                                  |    |     | НЗ | З | НЗ | З | НЗ | З  | О  | НЗ                   | З  | О  | НЗ                   | З  | О                                        |     |                                     |
| 1                        | 2                                                | 3  | 4   | 5  | 6 | 7  | 8 | 9  | 10 | 11 | 12                   | 13 | 14 | 15                   | 16 | 17                                       | 18  | 19                                  |
| 16                       | 14                                               | 5  | 3   |    |   |    |   |    |    |    | 1                    |    |    |                      |    |                                          | 23  | 4,3                                 |
| 20                       | 27                                               | 7  | 1   |    |   |    |   |    |    |    | 2                    |    |    |                      |    |                                          | 37  | 5,4                                 |
| 24                       | 32                                               | 5  |     |    |   |    |   |    |    |    | 3                    |    |    |                      |    |                                          | 40  | 7,5                                 |
| 28                       | 38                                               | 15 |     |    |   |    |   |    |    |    | 6                    |    |    |                      |    |                                          | 59  | 10,2                                |
| 32                       | 43                                               | 21 |     |    |   |    |   |    |    |    | 7                    |    |    |                      |    |                                          | 71  | 9,9                                 |
| 36                       | 49                                               | 13 | 1   |    |   |    |   |    |    |    | 13                   |    |    |                      |    |                                          | 76  | 17,1                                |
| 40                       | 46                                               | 6  |     |    |   |    |   |    |    |    | 17                   |    |    |                      |    |                                          | 69  | 24,6                                |
| 44                       | 41                                               | 6  |     |    |   |    |   |    |    |    | 16                   |    |    |                      |    |                                          | 63  | 25,4                                |
| 48                       | 32                                               |    |     |    |   |    |   |    |    |    | 17                   |    |    |                      |    |                                          | 49  | 34,7                                |
| 52                       | 25                                               |    |     |    |   |    |   |    |    |    | 15                   |    |    |                      |    |                                          | 40  | 37,5                                |
| 56                       | 17                                               |    |     |    |   |    |   |    |    |    | 10                   |    |    |                      |    |                                          | 27  | 37                                  |
| 60                       | 5                                                |    |     |    |   |    |   |    |    |    | 2                    |    |    |                      |    |                                          | 7   | 28,6                                |
| 64                       | 6                                                |    |     |    |   |    |   |    |    |    | 1                    |    |    |                      |    |                                          | 7   | 14,3                                |
| Итого, %                 | 64                                               | 10 | 1   |    |   |    |   |    |    |    | 25                   |    |    |                      |    |                                          | 100 | 25                                  |

Примечание5: НЗ - незаселенное, З - заселенное, О - отработанное вредителями.

Абрис участка

М 1:5000

Каменское лесничество, Дресвянское участковое лесничество квартал 83, выдел 5, площадь 3,4 га.



| № выдела | Ленты (круговой площадки) перечета |          |           |           |             |
|----------|------------------------------------|----------|-----------|-----------|-------------|
|          | № ленты (площадки)                 | длина, м | ширина, м | радиус, м | площадь, га |
| 5        | Сплошной перечет                   |          |           |           | 3,4         |

| Номера точек | Координаты | Румбы линий    | Длина, м |
|--------------|------------|----------------|----------|
| 1-2          |            | ЮЗ:81°27'1.8"  | 170.78   |
| 2-3          |            | ЮЗ:8°2'5"      | 18.79    |
| 3-4          |            | ЮЗ:8°2'34.5"   | 39.1     |
| 4-5          |            | ЮЗ:4°48'17.1"  | 35.4     |
| 5-6          |            | ЮЗ:21°7'30.4"  | 22.2     |
| 6-7          |            | ЮЗ:58°43'22"   | 17.9     |
| 7-8          |            | СЗ:51°20'18.8" | 24.4     |
| 8-9          |            | СЗ:68°56'42.6" | 22.2     |
| 9-10         |            | ЮЗ:70°1'24.1"  | 42.2     |
| 10-11        |            | ЮЗ:52°36'5.1"  | 48.7     |
| 11-12        |            | ЮЗ:47°59'57"   | 62.7     |
| 12-13        |            | ЮЗ:30°58'45.1" | 62.7     |
| 13-14        |            | ЮВ:11°0'14.8"  | 67.6     |
| 14-15        |            | ЮЗ:9°47'53.8"  | 26.2     |
| 15-16        |            | ЮЗ:40°25'33.8" | 27.3     |
| 16-17        |            | СЗ:49°34'23.6" | 27.3     |
| 17-18        |            | ЮЗ:72°36'36.7" | 18.1     |
| 18-19        |            | ЮЗ:28°14'55.9" | 20.7     |
| 19-20        |            | ЮЗ:70°5'18.6"  | 14       |
| 20-21        |            | СЗ:45°33'57.7" | 13.8     |
| 21-22        |            | СЗ:8°39'45.9"  | 23.4     |
| 22-23        |            | СЗ:20°43'33.7" | 19.7     |
| 23-24        |            | СЗ:58°24'58.8" | 23.5     |
| 24-25        |            | СЗ:82°17'25.1" | 24.4     |
| 25-26        |            | ЮЗ:64°58'30.2" | 24.4     |
| 26-27        |            | ЮЗ:51°33'5.4"  | 52.1     |
| 27-28        |            | ЮЗ:46°26'25.4" | 43.3     |
| 28-29        |            | ЮЗ:50°56'50.2" | 44.8     |
| 29-30        |            | СЗ:3°51'25.7"  | 35.2     |
| 30-31        |            | СВ:54°5'21.4"  | 102.9    |
| 31-32        |            | СВ:50°38'26"   | 83.1     |
| 32-33        |            | СВ:50°22'44.7" | 69.7     |
| 33-34        |            | СВ:51°39'21.6" | 52.6     |
| 34-35        |            | СВ:53°57'50.2" | 89.6     |
| 35-36        |            | СВ:55°31'58.5" | 80.3     |
| 36-37        |            | СВ:60°15'16.7" | 59.9     |
| 37-3         |            | СВ:67°59'11.3" | 66.8     |



Исполнитель работ по проведению лесопатологического обследования:

ФИО Журалев И.Н.

Подпись 

Дата составления документа 14.11.2017г.

Телефон (8 385 2) 63-66-13

Ведомость перечета деревьев назначенных в рубку

## ВРЕМЕННАЯ ПРОБНАЯ ПЛОЩАДЬ N 4

Субъект Российской Федерации Алтайский край  
Лесничество (лесопарк) Ларичихинское, Участковое лесничество Инское, урочище     ,  
Квартал 77 Выдел 6  
Площадь 15,8 га. Площадь л/п выдела 3,1 га  
Номер очага вредных организмов     . Размер пробной площади сплошной перечет га.  
Таксационная характеристика:  
тип леса РТ; состав 9С1С+Б; возраст 125; бонитет 2; полнота 0,9;  
запас на га 410; возобновление 10С, 1,0 м., 9,0 тыс.шт./га благонадежный  
Время и причина ослабления лесного насаждения:  
Воздействие сильных, ураганных ветров 2017г.  
Тип очага вредных организмов: эпизодический, хронический (подчеркнуть).  
Фаза развития очага вредных организмов: начальная, нарастания численности,  
собственно вспышка, кризис (подчеркнуть).

Состояние лесного насаждения, намечаемые мероприятия:

Ослабленное (СКС насаждения - 1,73, СКС Сосны - 1,73). Выборочная санитарная рубка  
интенсивностью 15 %.

Исполнитель работ по проведению лесопатологического обследования:

ФИО Журавлев И. Н. Подпись Дата составления документа 14.11.2017 г. Телефон (8 385 2) 63-66-13

## ВЕДОМОСТЬ ПЕРЕЧЕТА ДЕРЕВЬЕВ

Порода: Сосна

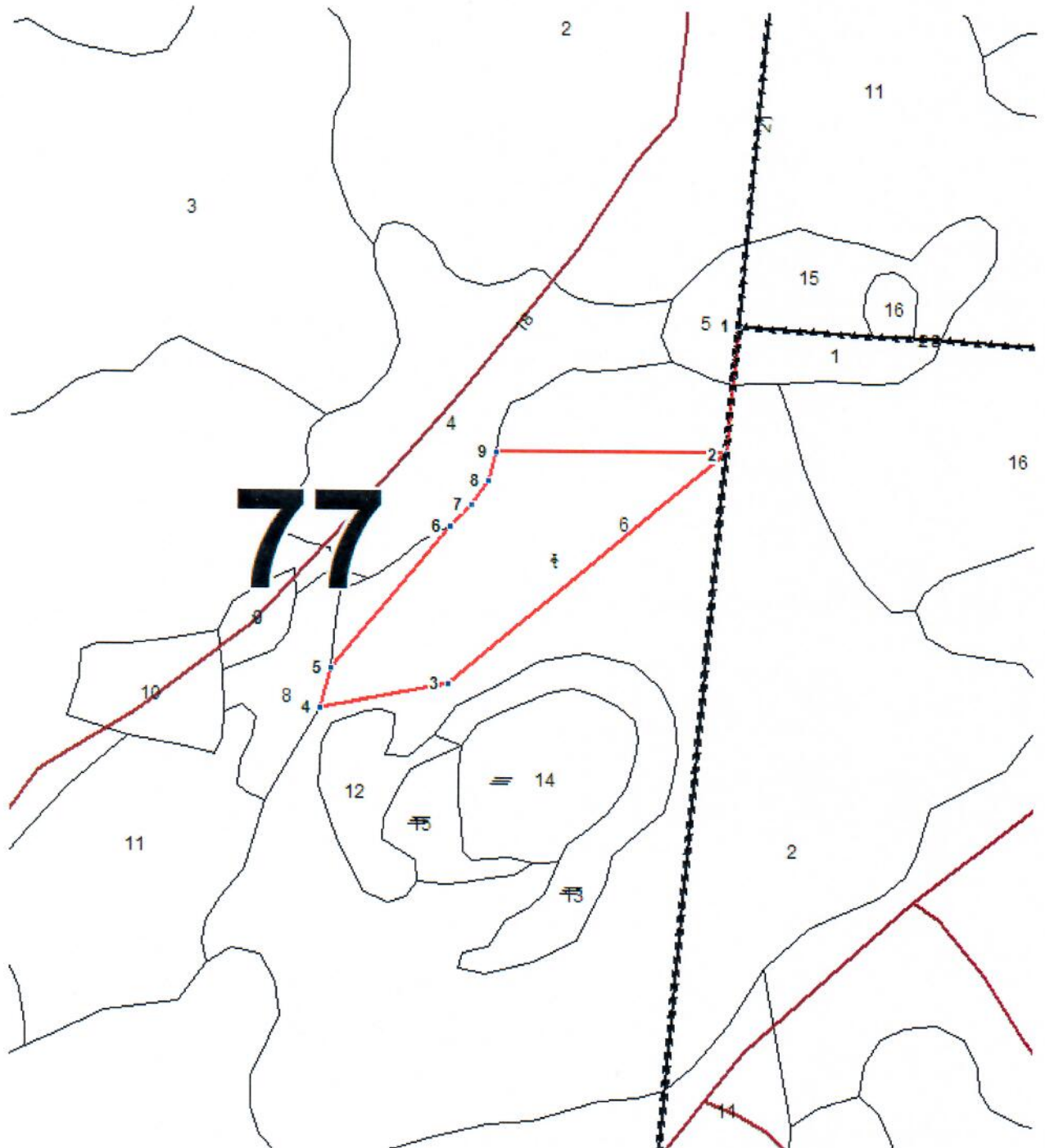
| Ступени<br>толщины<br>см | Количество деревьев по категориям состояния, шт. |    |     |    |   |    |   |    |    |    |                      |    |    |                      |    | Всего деревьев по<br>ступеням<br>толщины |     |                                     |
|--------------------------|--------------------------------------------------|----|-----|----|---|----|---|----|----|----|----------------------|----|----|----------------------|----|------------------------------------------|-----|-------------------------------------|
|                          | I                                                | II | III | IV |   | V  |   | VI |    |    | ветровал,<br>бурилом |    |    | аварийные<br>деревья |    |                                          | шт. | в том числе<br>подлежат<br>рубке, % |
|                          |                                                  |    |     | НЗ | З | НЗ | З | НЗ | З  | О  | НЗ                   | З  | О  | НЗ                   | З  | О                                        |     |                                     |
| 1                        | 2                                                | 3  | 4   | 5  | 6 | 7  | 8 | 9  | 10 | 11 | 12                   | 13 | 14 | 15                   | 16 | 17                                       | 18  | 19                                  |
| 20                       | 16                                               | 8  | 3   |    |   |    |   |    |    |    | 1                    |    |    |                      |    |                                          | 28  | 3,6                                 |
| 24                       | 19                                               | 5  |     |    |   |    |   |    |    |    | 1                    |    |    |                      |    |                                          | 27  | 3,7                                 |
| 28                       | 32                                               | 5  |     |    |   |    |   |    |    |    | 8                    |    |    |                      |    |                                          | 45  | 17,8                                |
| 32                       | 53                                               | 6  |     |    |   |    |   |    |    |    | 11                   |    |    |                      |    |                                          | 70  | 15,7                                |
| 36                       | 78                                               | 10 |     |    |   |    |   |    |    |    | 15                   |    |    |                      |    |                                          | 103 | 14,6                                |
| 40                       | 85                                               | 32 | 4   |    |   |    |   |    |    |    | 23                   |    |    |                      |    |                                          | 144 | 16                                  |
| 44                       | 82                                               | 15 |     |    |   |    |   |    |    |    | 13                   |    |    |                      |    |                                          | 110 | 11,8                                |
| 48                       | 59                                               | 11 |     |    |   |    |   |    |    |    | 11                   |    |    |                      |    |                                          | 81  | 13,6                                |
| 52                       | 47                                               | 5  |     |    |   |    |   |    |    |    | 17                   |    |    |                      |    |                                          | 69  | 24,6                                |
| 56                       | 29                                               | 5  |     |    |   |    |   |    |    |    | 3                    |    |    |                      |    |                                          | 37  | 8,1                                 |
| 60                       | 12                                               |    |     |    |   |    |   |    |    |    |                      |    |    |                      |    |                                          | 12  |                                     |
| Итого, %                 | 72                                               | 12 | 1   |    |   |    |   |    |    |    | 15                   |    |    |                      |    |                                          | 100 | 15                                  |

Примечание5: НЗ - незаселенное, З - заселенное, О - отработанное вредителями.

Абрис участка

М 1:5000

Каменское лесничество, Дресвянское участковое лесничество квартал 77, выдел 6, площадь 3,1 га.



Условные обозначения:  
.....  
~~~~~  
—————

квартальные просеки;
границы выделов;
границы лесосеки;

№ выдела	Ленты (круговой площадки) перечета				
	№ ленты (площадки)	длина, м	ширина, м	радиус, м	площадь, га
6	Сплошной перечет				3,1

Номера точек	Координаты	Румбы линий	Длина, м
1-2		ЮВ:3°46'58.7"	112.32
2-3		ЮЗ:41°43'2.4"	314.1
3-4		ЮЗ:70°24'44.9"	113.2
4-5		СВ:7°0'10.8"	35.8
5-6		СВ:31°27'24.2"	160.4
6-7		СВ:34°11'30.2"	26.3
7-8		СВ:27°36'47.4"	25.6
8-9		СВ:6°53'1.6"	25.8
9-2		СВ:81°23'8.1"	200

Исполнитель работ по проведению лесопатологического обследования:

ФИО Журалев И.Н.

Подпись 

Дата составления документа 14.11.2017

Телефон (8 385 2) 63-66-13

Ведомость перечета деревьев назначенных в рубку

ВРЕМЕННАЯ ПРОБНАЯ ПЛОЩАДЬ N 5

Субъект Российской Федерации Алтайский край,
 Лесничество (лесопарк) Каменское, Участковое лесничество Дресвянское, урочище ,
 Квартал 84 Выдел 9

Площадь 4,5 га. Площадь л/п выдела 2,3 га

Номер очага вредных организмов . Размер пробной площади сплошной перечет га.

Таксационная характеристика:

тип леса РТ; состав 6С3С1Б; возраст 85; бонитет 2; полнота 0,7;

запас на га 270; возобновление 10С, 0,5 м., 4,0 тыс.шт./га благонадежный

Время и причина ослабления лесного насаждения:

Воздействие сильных, ураганных ветров 2017г.

Тип очага вредных организмов: эпизодический, хронический (подчеркнуть).

Фаза развития очага вредных организмов: начальная, нарастания численности, собственно вспышка, кризис (подчеркнуть).

Состояние лесного насаждения, намечаемые мероприятия:

Ослабленное (СКС насаждения - 2,0, СКС Сосны 2,0). Выборочная санитарная рубка интенсивностью 23 %.

Исполнитель работ по проведению лесопатологического обследования:

ФИО Журавлев И. Н. Подпись 

Дата составления документа 14.11.2017г. Телефон (8 385 2) 63-66-13

ВЕДОМОСТЬ ПЕРЕЧЕТА ДЕРЕВЬЕВ

Порода: **Сосна**

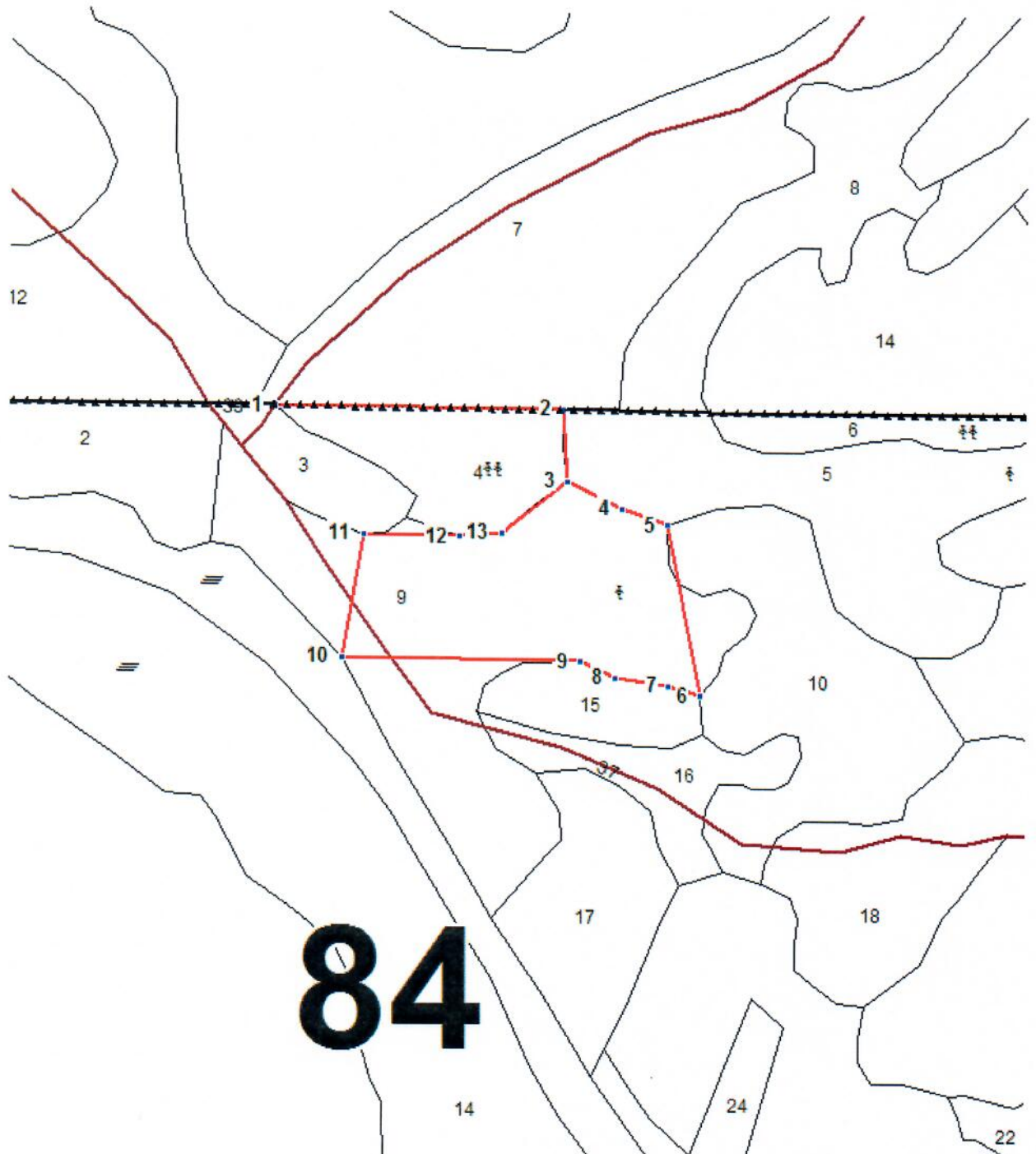
Ступени толщины см	Количество деревьев по категориям состояния, шт.															Всего деревьев по ступеням толщины		
	I	II	III	IV		V		VI			ветровал, бурелом			аварийные деревья			шт.	в том числе подлежат рубке, %
				НЗ	З	НЗ	З	НЗ	З	О	НЗ	З	О	НЗ	З	О		
1	2	3	4	5	6	7	8	9	10	11	12	13	14	15	16	17	18	19
16	9	5									3						17	17,7
20	12	3									4						19	21,1
24	29	8									2						39	5,1
28	43	7									16						66	24,2
32	41	6									15						62	24,2
36	42	7									18						67	26,9
40	39	4									17						60	28,3
44	31	2									11						44	25
48	26	1									8						35	22,9
52	15	1									1						17	5,9
56	8	1									1						10	10
60	6										4						10	40
64	1																1	
Итого, %	70	7									23						100	23

Примечание5: НЗ - незаселенное, З - заселенное, О - отработанные вредителями.

Абрис участка

М 1:4000

Каменское лесничество, Дресвянское участковое лесничество квартал 84, выдел 9, площадь 2,3 га.



Условные обозначения:
.....
~~~~~  
—————

квартальные просеки;  
границы выделов;  
границы лесосеки;



| № выдела | Ленты (круговой площадки) перече́та |          |           |           |             |
|----------|-------------------------------------|----------|-----------|-----------|-------------|
|          | № ленты (площадки)                  | длина, м | ширина, м | радиус, м | площадь, га |
| 9        | Сплошной перечет                    |          |           |           | 2,3         |

| Номера точек | Координаты | Румбы линий    | Длина, м |
|--------------|------------|----------------|----------|
| 1-2          |            | СВ:81°45'44.5" | 201.22   |
| 2-3          |            | ЮВ:11°49'46.3" | 49.7     |
| 3-4          |            | ЮВ:72°6'2.8"   | 43.1     |
| 4-5          |            | ЮВ:79°28'14.4" | 33.6     |
| 5-6          |            | ЮВ:19°50'53.5" | 120.8    |
| 6-7          |            | СЗ:81°18'19.5" | 23.1     |
| 7-8          |            | ЮЗ:89°45'8.7"  | 37.6     |
| 8-9          |            | СЗ:74°42'3.6"  | 27.1     |
| 9-10         |            | ЮЗ:82°14'8.9"  | 166.4    |
| 10-11        |            | СВ:1°8'0.8"    | 86.9     |
| 11-12        |            | СВ:82°30'56.4" | 67.5     |
| 12-13        |            | СВ:75°54'7.3"  | 29.1     |
| 13-3         |            | СВ:43°5'29.3"  | 57.9     |

Исполнитель работ по проведению лесопатологического обследования:

ФИО Журалев И.Н.

Подпись 

Дата составления документа 14.11.2017 г.

Телефон (8 385 2) 63-66-13

Ведомость перечета деревьев назначенных в рубку

## ВРЕМЕННАЯ ПРОБНАЯ ПЛОЩАДЬ N 6

Субъект Российской Федерации Алтайский край.  
Лесничество (лесопарк) Каменское, Участковое лесничество Дресвянское, урочище     ,  
Квартал 83 Выдел 2  
Площадь 6,0 га. Площадь л/п выдела 2,3 га  
Номер очага вредных организмов     . Размер пробной площади сплошной перечет га.  
Таксационная характеристика:  
тип леса РТ; состав 9С1С; возраст 115; бонитет 2; полнота 0,5; запас  
на га 220; возобновление 10С, 1,0 м., 2,5 тыс.шт./га благонадежный  
Время и причина ослабления лесного насаждения:  
Воздействие сильных, ураганных ветров 2017г.  
Тип очага вредных организмов: эпизодический, хронический (подчеркнуть).  
Фаза развития очага вредных организмов: начальная, нарастания численности,  
собственно вспышка, кризис (подчеркнуть).

Состояние лесного насаждения, намечаемые мероприятия:

Ослабленное (СКС насаждения - 1,68, СКС Сосны - 1,68). Выборочная санитарная рубка  
интенсивностью 14 %.

Исполнитель работ по проведению лесопатологического обследования:

ФИО Журавлев И. Н. Подпись Дата составления документа 14.11.2017 г. Телефон (8 385 2) 63-66-13

## ВЕДОМОСТЬ ПЕРЕЧЕТА ДЕРЕВЬЕВ

Порода: **Сосна**

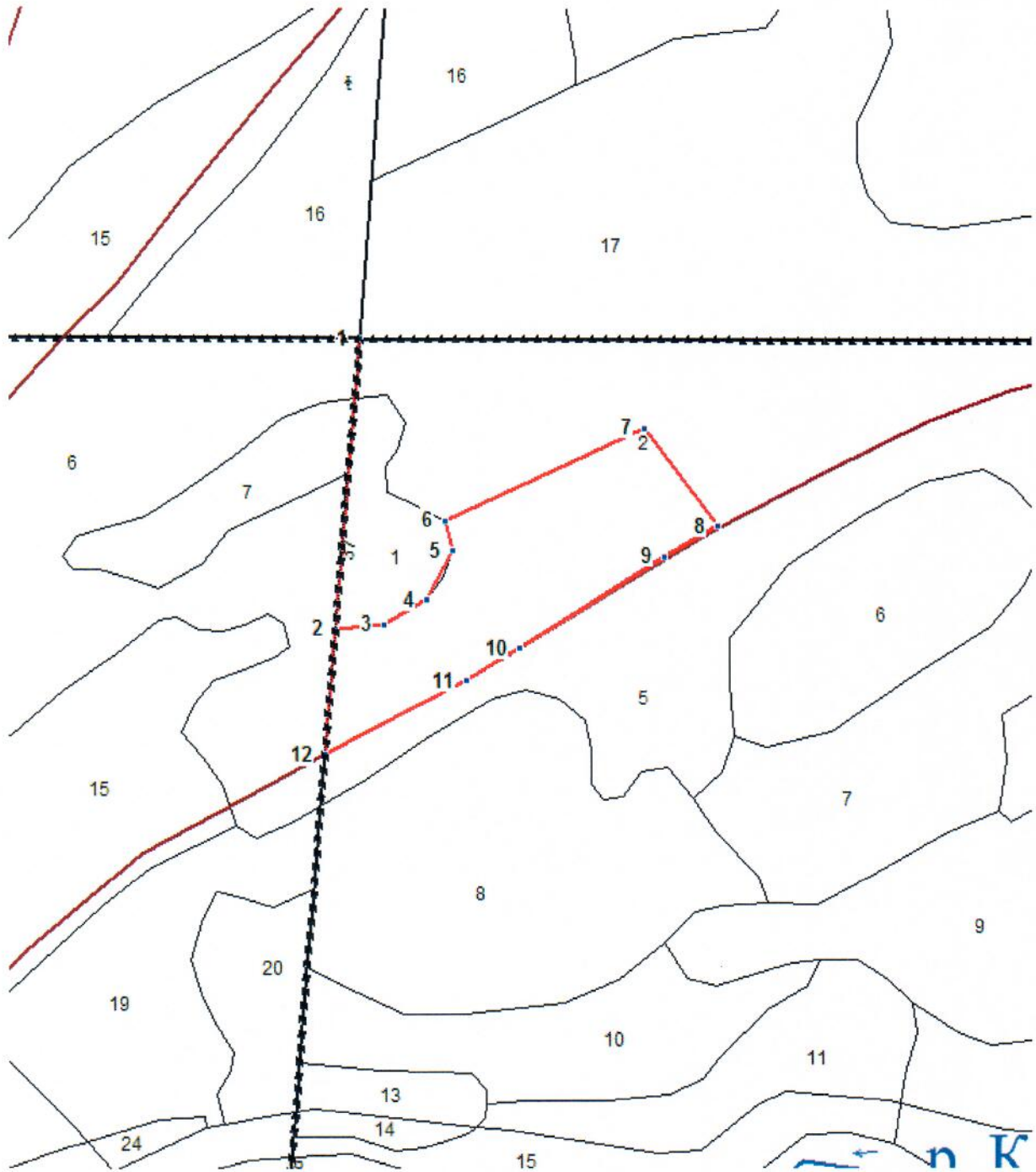
| Ступени<br>толщины<br>см | Количество деревьев по категориям состояния, шт. |    |     |    |   |    |   |    |    |    |                      |    |    |                      |    | Всего деревьев по<br>ступеням<br>толщины |     |                                     |
|--------------------------|--------------------------------------------------|----|-----|----|---|----|---|----|----|----|----------------------|----|----|----------------------|----|------------------------------------------|-----|-------------------------------------|
|                          | I                                                | II | III | IV |   | V  |   | VI |    |    | ветровал,<br>бурелом |    |    | аварийные<br>деревья |    |                                          | шт. | в том числе<br>подлежат<br>рубке, % |
|                          |                                                  |    |     | НЗ | З | НЗ | З | НЗ | З  | О  | НЗ                   | З  | О  | НЗ                   | З  | О                                        |     |                                     |
| 1                        | 2                                                | 3  | 4   | 5  | 6 | 7  | 8 | 9  | 10 | 11 | 12                   | 13 | 14 | 15                   | 16 | 17                                       | 18  | 19                                  |
| 20                       | 8                                                | 5  |     |    |   |    |   |    |    |    | 8                    |    |    |                      |    |                                          | 21  | 38,1                                |
| 24                       | 15                                               | 5  |     |    |   |    |   |    |    |    | 3                    |    |    |                      |    |                                          | 23  | 13                                  |
| 28                       | 21                                               | 19 |     |    |   |    |   |    |    |    | 3                    |    |    |                      |    |                                          | 43  | 7                                   |
| 32                       | 35                                               | 8  |     |    |   |    |   |    |    |    | 10                   |    |    |                      |    |                                          | 53  | 18,9                                |
| 36                       | 42                                               | 7  |     |    |   |    |   |    |    |    | 3                    |    |    |                      |    |                                          | 52  | 5,8                                 |
| 40                       | 45                                               | 5  |     |    |   |    |   |    |    |    | 9                    |    |    |                      |    |                                          | 59  | 15,3                                |
| 44                       | 41                                               | 4  |     |    |   |    |   |    |    |    | 5                    |    |    |                      |    |                                          | 50  | 10                                  |
| 48                       | 32                                               | 4  |     |    |   |    |   |    |    |    | 5                    |    |    |                      |    |                                          | 41  | 12,2                                |
| 52                       | 6                                                |    |     |    |   |    |   |    |    |    | 4                    |    |    |                      |    |                                          | 10  | 40                                  |
| 56                       | 4                                                |    |     |    |   |    |   |    |    |    | 1                    |    |    |                      |    |                                          | 5   | 20                                  |
| Итого, %                 | 74                                               | 12 |     |    |   |    |   |    |    |    | 14                   |    |    |                      |    |                                          | 100 | 14                                  |

Примечание5: НЗ - незаселенное, З - заселенное, О - отработанное вредителями.

Абрис участка

М 1:4000

Каменское лесничество, Дресвянское участковое лесничество квартал 83, выдел 2, площадь 2,3 га.



Условные обозначения:

.....

~~~~~

—————

квартальные просеки;

границы выделов;

границы лесосеки;

№ выдела	Ленты (круговой площадки) перечета				
	№ ленты (площадки)	длина, м	ширина, м	радиус, м	площадь, га
2	Сплошной перечет				2,3

Номера точек	Координаты	Румбы линий	Длина, м
1-2		ЮВ:3°49'51.4"	197.77
2-3		СВ:76°39'55.8"	33.5
3-4		СВ:52°43'35"	34.5
4-5		СВ:19°47'4.1"	37.6
5-6		СЗ:23°36'40.8"	21.4
6-7		СВ:56°49'45.6"	152.7
7-8		ЮВ:45°32'14.7"	84.4
8-9		ЮЗ:52°43'39.4"	42.3
9-10		ЮЗ:49°37'42.2"	117.7
10-11		ЮЗ:50°2'12.4"	43.5
11-12		ЮЗ:54°7'7.5"	110.8
12-2		СЗ:3°49'41.4"	86.9

Исполнитель работ по проведению лесопатологического обследования:

ФИО Журалев И.Н.

Подпись 

Дата составления документа 14.11.2017 г.

Телефон (8 385 2) 63-66-13

Ведомость перечета деревьев назначенных в рубку

ВРЕМЕННАЯ ПРОБНАЯ ПЛОЩАДЬ N 7

Субъект Российской Федерации Алтайский край.
Лесничество (лесопарк) Каменское, Участковое лесничество Дресвянское, урочище ,
Квартал 83 Выдел 6

Площадь 2,4 га. Площадь л/п выдела 2,4 га

Номер очага вредных организмов . Размер пробной площади сплошной перечет га.

Таксационная характеристика:

тип леса РТ; состав 10С+Б; возраст 75; бонитет 1; полнота 0,7; запас на га 290; возобновление 10С, 1,0 м., 2,0 тыс.шт./га благонадежный

Время и причина ослабления лесного насаждения:

Воздействие сильных, ураганных ветров 2017г.

Тип очага вредных организмов: эпизодический, хронический (подчеркнуть).

Фаза развития очага вредных организмов: начальная, нарастания численности, собственно вспышка, кризис (подчеркнуть).

Состояние лесного насаждения, намечаемые мероприятия:

Ослабленное (СКС насаждения - 2,47, СКС Сосны - 2,47). Выборочная санитарная рубка интенсивностью 35 %.

Исполнитель работ по проведению лесопатологического обследования:

ФИО Журавлев И. Н. Подпись 

Дата составления документа 14.11.2017г. Телефон (8 385 2) 63-66-13

ВЕДОМОСТЬ ПЕРЕЧЕТА ДЕРЕВЬЕВ

Порода: **Сосна**

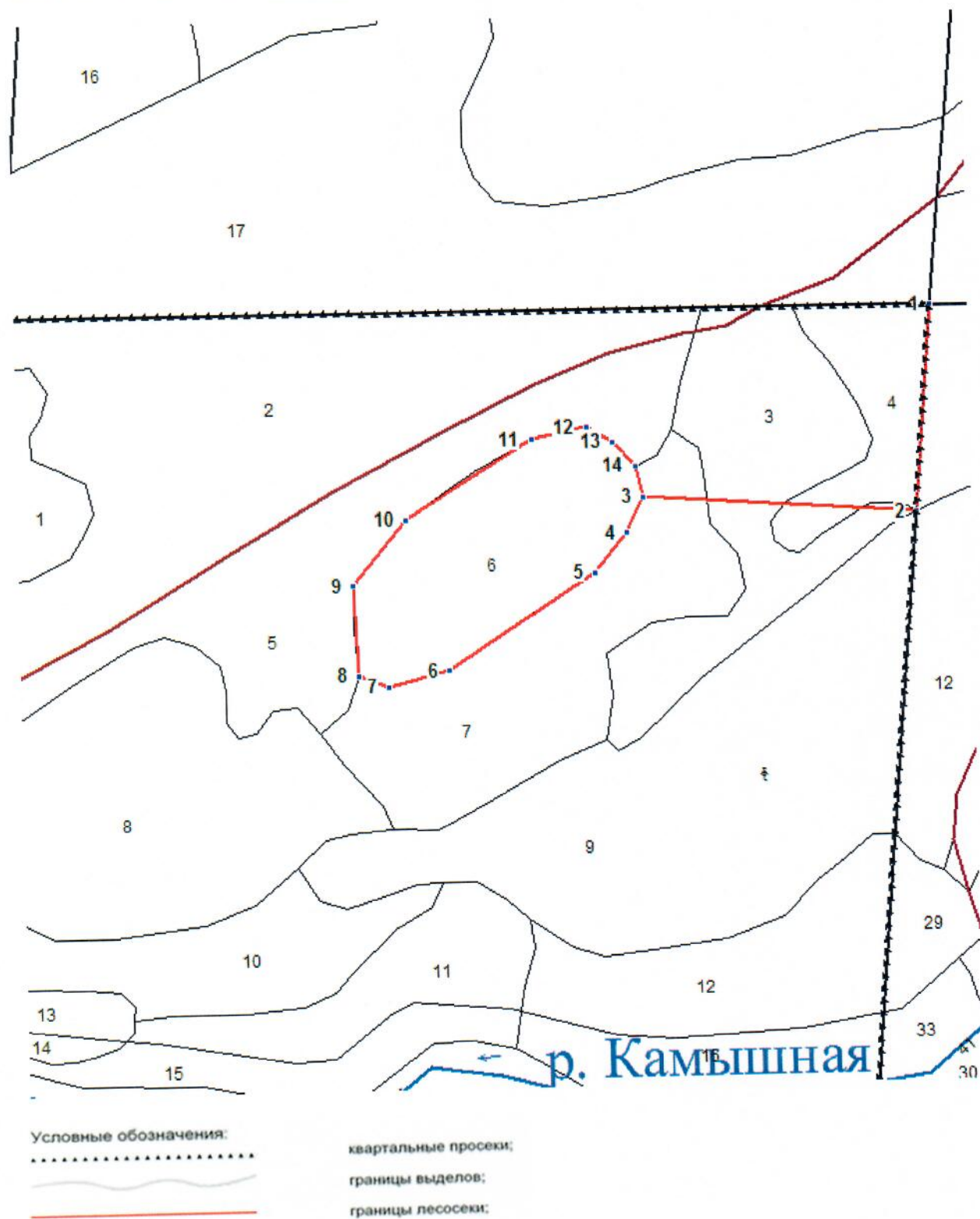
Ступени толщины см	Количество деревьев по категориям состояния, шт.															Всего деревьев по ступеням толщины		
	I	II	III	IV		V		VI			ветровал, бурелом			аварийные деревья			шт.	в том числе подлежат рубке, %
				НЗ	З	НЗ	З	НЗ	З	О	НЗ	З	О	НЗ	З	О		
1	2	3	4	5	6	7	8	9	10	11	12	13	14	15	16	17	18	19
16	8	3	1								1						13	7,8
20	11	4	2								1						18	5,6
24	19	4									5						30	16,7
28	29	7									8						45	17,8
32	38	9									7						54	13
36	41	8									16						65	24,6
40	33	7									18						58	31
44	28	2									24						54	44,4
48	19										15						34	44,1
52	12										17						29	58,6
56	11										10						21	47,6
60	8										2						10	20
64	5										1						6	16,7
Итого, %	58	6	1								35						100	35

Примечание5: НЗ - незаселенное, З - заселенное, О - отработанное вредителями.

Абрис участка

М 1:4000

Каменское лесничество, Дресвянское участковое лесничество квартал 83, выдел 6, площадь 2,4 га.



№ выдела	Ленты (круговой площадки) перече́та				
	№ ленты (площадки)	длина, м	ширина, м	радиус, м	площадь, га
6	Сплошной перечет				2,4

Номера точек	Координаты	Румбы линий	Длина, м
1-2		ЮВ:3°41'60"	154.37
2-3		ЮЗ:85°25'15.2"	204.91
3-4		ЮЗ:16°40'28"	29
4-5		ЮЗ:31°56'23.1"	38.1
5-6		ЮЗ:48°18'43.5"	131.5
6-7		ЮЗ:67°42'46.6"	46.8
7-8		СЗ:78°6'31.7"	23.6
8-9		СЗ:11°0'14.8"	67.6
9-10		СВ:30°58'45.1"	62.7
10-11		СВ:50°0'41"	111.3
11-12		СВ:70°1'24.1"	42.2
12-13		ЮВ:68°56'42.6"	22.2
13-14		ЮВ:51°20'18.8"	24.4
14-3		ЮВ:21°55'17.3"	24.1

Исполнитель работ по проведению лесопатологического обследования:

ФИО Журалев И.Н.

Подпись 

Дата составления документа 14.11.2017 г.

Телефон (8 385 2) 63-66-13

Ведомость перечета деревьев назначенных в рубку

ВРЕМЕННАЯ ПРОБНАЯ ПЛОЩАДЬ N 8

Субъект Российской Федерации _____ Алтайский край _____.
Лесничество (лесопарк) _____ Каменское _____, Участковое лесничество _____ Дресвянское, урочище _____,
Квартал _____ 83 _____ Выдел _____ 7 _____
Площадь _____ 3,2 _____ га. Площадь л/п выдела _____ 2,0 _____ га
Номер очага вредных организмов _____. Размер пробной площади _____ сплошной перечет га.
Таксационная характеристика:
тип леса _____ РТ _____; состав _____ 9С1С _____; возраст _____ 75 _____; бонитет _____ 1 _____; полнота _____ 0,8 _____; запас на
га _____ 320 _____; возобновление _____
Время и причина ослабления лесного насаждения:
Воздействие сильных, ураганных ветров 2017г.
Тип очага вредных организмов: эпизодический, хронический (подчеркнуть).
Фаза развития очага вредных организмов: начальная, нарастания численности,
собственно вспышка, кризис (подчеркнуть).

Состояние лесного насаждения, намечаемые мероприятия:

Ослабленное (СКС насаждения - 2,28, СКС Сосны - 2,28). Выборочная санитарная рубка
интенсивностью 31 %.

Исполнитель работ по проведению лесопатологического обследования:

ФИО _____ Журавлев И. Н. _____ Подпись _____ 

Дата составления документа _____ 14.11.2017г. _____ Телефон _____ (8 385 2) 63-66-13 _____

ВЕДОМОСТЬ ПЕРЕЧЕТА ДЕРЕВЬЕВ

Порода: **Сосна**

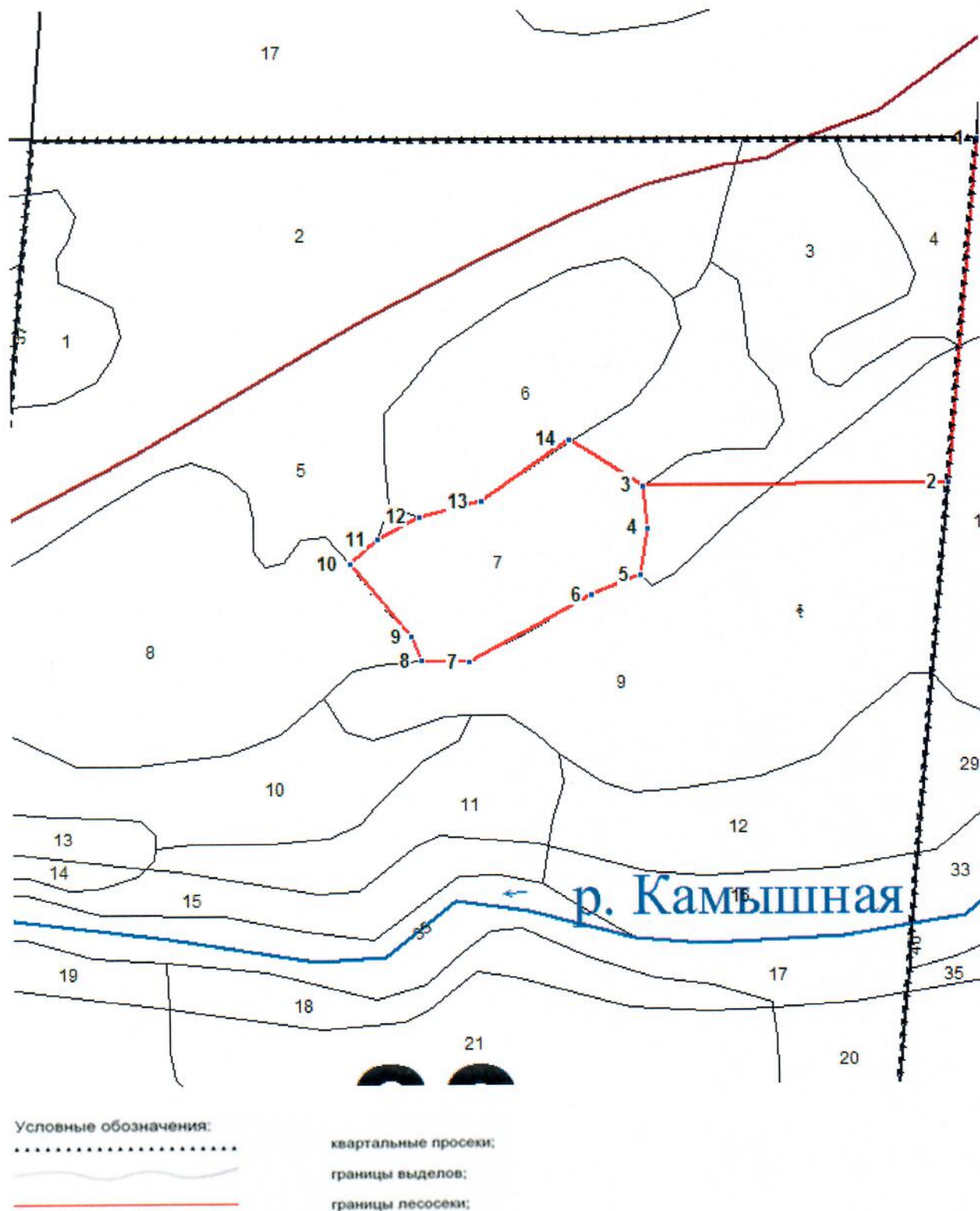
Ступени толщины см	Количество деревьев по категориям состояния, шт.																Всего деревьев по ступеням толщины	
	I	II	III	IV		V		VI			ветровал, бурелом			аварийные деревья			шт.	в том числе подлежат рубке, %
				НЗ	З	НЗ	З	НЗ	З	О	НЗ	З	О	НЗ	З	О		
1	2	3	4	5	6	7	8	9	10	11	12	13	14	15	16	17	18	19
16	8	6	2								1						17	6,0
20	11	5															16	
24	28	5									11						44	25
28	36	5									7						48	14,6
32	42	4									13						59	22
36	44	2									15						61	24,6
40	38	5									16						59	27,1
44	32	5									22						59	37,3
48	19	2									13						34	38,2
52	13										13						26	50
56	10										3						13	23,1
60	5										1						6	16,7
Итого, %	63	6									31						100	31

Примечание5: НЗ - незаселенное, З - заселенное, О - обработанное вредителями.

Абрис участка

М 1:4000

Каменское лесничество, Дресвянское участковое лесничество квартал 83, выдел 7, площадь 2,0 га.



№ выдела	Ленты (круговой площадки) перечета				
	№ ленты (площадки)	длина, м	ширина, м	радиус, м	площадь, га
7	Сплошной перечет				2,0

Номера точек	Координаты	Румбы линий	Длина, м
1-2		ЮВ:3°46'4.1"	254.3
2-3		ЮЗ:80°56'2.1"	225
3-4		ЮВ:16°26'18.5"	30.6
4-5		ЮЗ:0°26'30"	34.9
5-6		ЮЗ:58°23'52.2"	38.9
6-7		ЮЗ:52°43'57.7"	103.6
7-8		ЮЗ:83°37'29.7"	34.5
8-9		СЗ:29°38'43"	19.2
9-10		СЗ:48°54'0.1"	70.4
10-11		СВ:40°25'33.8"	27.3
11-12		СВ:52°44'19.3"	34.6
12-13		СВ:67°42'46.6"	46.8
13-14		СВ:46°16'21.1"	78.8
14-3		ЮВ:66°20'1.9"	64

Исполнитель работ по проведению лесопатологического обследования:

ФИО Журалев И.Н.

Подпись 

Дата составления документа 14.11.2017г.

Телефон (8 385 2) 63-66-13

Ведомость перечета деревьев назначенных в рубку

ВРЕМЕННАЯ ПРОБНАЯ ПЛОЩАДЬ № 9

Субъект Российской Федерации Алтайский край.
 Лесничество (лесопарк) Каменское, Участковое лесничество Дресвянское, урочище,
 Квартал 83 Выдел 9
 Площадь 6,2 га. Площадь л/п выдела 4,3 га
 Номер очага вредных организмов . Размер пробной площади 0,35 га.
 Таксационная характеристика:
 тип леса РТ; состав 10С; возраст 115; бонитет 2; полнота 0,6; запас на
 га 270; возобновление
 Время и причина ослабления лесного насаждения:
 Воздействие сильных, ураганных ветров 2017г.
 Тип очага вредных организмов: эпизодический, хронический (подчеркнуть).
 Фаза развития очага вредных организмов: начальная, нарастания численности,
 собственно вспышка, кризис (подчеркнуть).

Состояние лесного насаждения, намечаемые мероприятия:

Ослабленное (СКС насаждения - 1,96, СКС Сосны - 1,96). Выборочная санитарная рубка интенсивностью 20 %.

Исполнитель работ по проведению лесопатологического обследования:

ФИО Журавлев И. Н. Подпись 

Дата составления документа 14.11.2017г. Телефон (8 385 2) 63-66-13

ВЕДОМОСТЬ ПЕРЕЧЕТА ДЕРЕВЬЕВ

Порода: **Сосна**

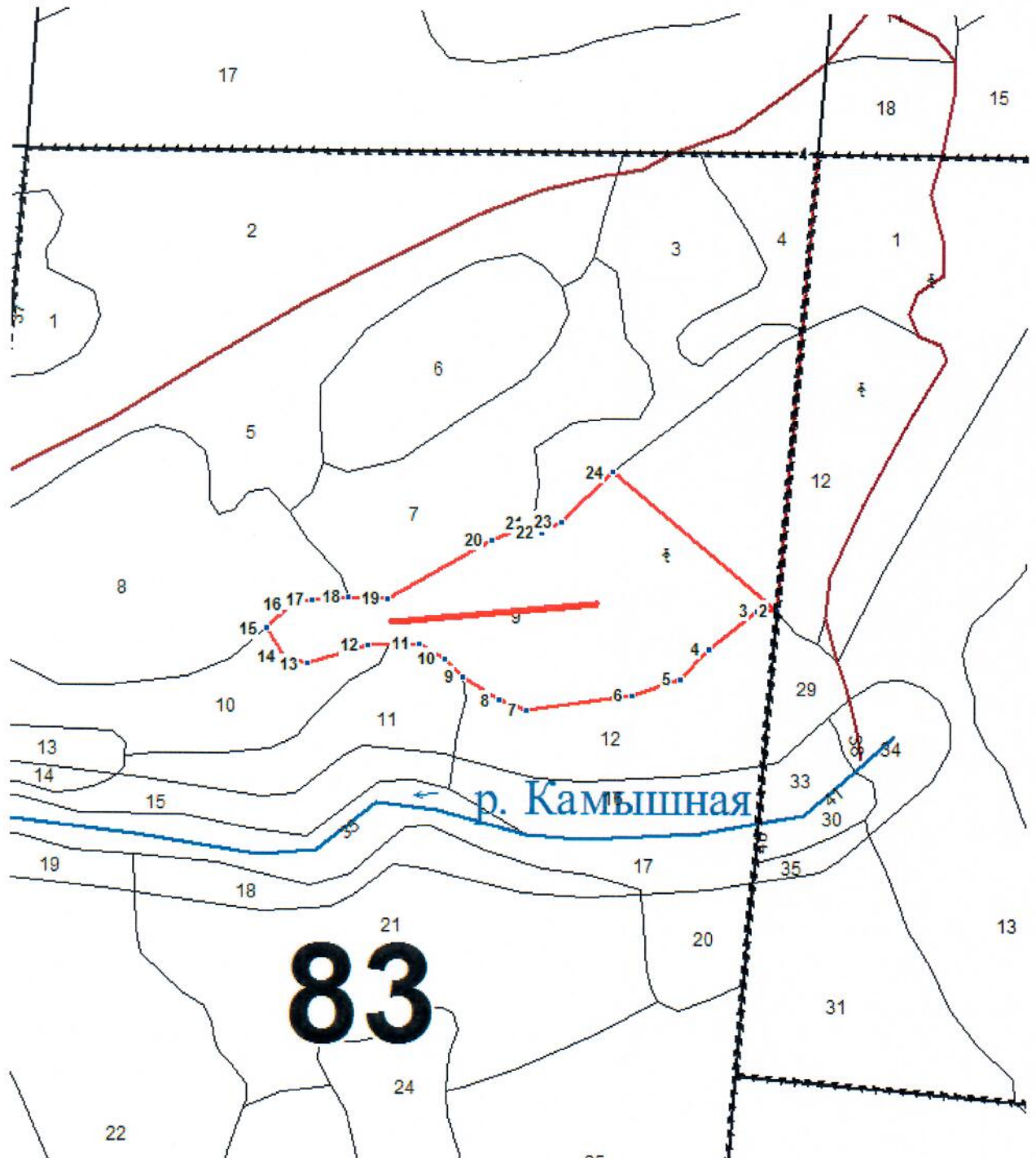
Ступени толщины см	Количество деревьев по категориям состояния, шт.															Всего деревьев по ступеням толщины		
	I	II	III	IV		V		VI			ветровал, бурелом			аварийные деревья			шт.	в том числе подлежат рубке, %
				НЗ	З	НЗ	З	НЗ	З	О	НЗ	З	О	НЗ	З	О		
1	2	3	4	5	6	7	8	9	10	11	12	13	14	15	16	17	18	19
16		1															1	
20	2	1	1								1						5	20,1
24	2										2						4	50
28	4	1															5	
32	4	1						1			1						7	28,6
36	4	2						1			1						8	25
40	7	2									2						11	18,2
44	8	1									1						10	10
48	3										1						4	25
52	3	1									1						5	20
56	2	1									1						4	25
Итого, %	64	16						2			18						100	20

Примечание5: НЗ - незаселенное, З - заселенное, О - отработанное вредителями.

Абрис участка

М 1:5000

Каменское лесничество, Дресвянское участковое лесничество квартал 83, выдел 9, площадь 4,3 га.



Условные обозначения:



квартальные просеки;
границы выделов;
границы лесосеки;
ленты перече́та.

№ выдела	Ленты (круговой площадки) перечета				
	№ ленты (площадки)	длина, м	ширина, м	радиус, м	площадь, га
9	1	180	20		0,36

Номера точек	Координаты	Румбы линий	Длина, м
1-2		ЮВ:3°20'1.9"	256.86
2-3		ЮЗ:73°58'28.3"	155.2
3-4		ЮВ:59°7'6.1"	186.2
4-5		ЮЗ:81°20'14.1"	16.8
5-6		ЮЗ:43°34'55.9"	54
6-7		ЮЗ:34°48'47.8"	36.1
7-8		ЮЗ:61°47'33.5"	45.3
8-9		ЮЗ:72°48'26.7"	55.8
9-10		ЮЗ:74°59'10.5"	37.4
10-11		СЗ:79°12'51.4"	24.8
11-12		СЗ:65°32'40.1"	37.9
12-13		СЗ:56°11'21.2"	22.4
13-14		СЗ:66°38'2.5"	26
14-15		ЮЗ:79°35'15.4"	45.5
15-16		ЮЗ:63°49'13.2"	54.9
16-17		СЗ:83°43'51.9"	21.4
17-18		СЗ:40°3'57.9"	29.1
18-19		СВ:36°18'26.1"	29.2
19-20		СВ:73°39'2.9"	51.4
20-21		СВ:83°37'29.7"	34.5
21-22		СВ:52°43'57.7"	103.6
22-23		СВ:58°23'52.2"	38.9
23-24		ЮВ:53°42'22.3"	11.7
24-25		СВ:51°3'14.6"	19.1
25-3		СВ:38°7'58.8"	62.4

Исполнитель работ по проведению лесопатологического обследования:

ФИО Журалев И.Н.

Подпись 

Дата составления документа 14.11.2017 г.

Телефон (8 385 2) 63-66-13

Ведомость перечета деревьев назначенных в рубку

ВРЕМЕННАЯ ПРОБНАЯ ПЛОЩАДЬ N 10

Субъект Российской Федерации _____ Алтайский край _____.
Лесничество (лесопарк) _____ Каменское _____, Участковое лесничество _____ Дресвянское, урочище _____,
Квартал _____ 72 _____ Выдел _____ 18 _____
Площадь _____ 1,4 _____ га. Площадь л/п выдела _____ 0,5 _____ га
Номер очага вредных организмов _____. Размер пробной площади _____ сплошной пересчет _____ га.
Таксационная характеристика:
тип леса _____ РТ _____; состав _____ 6СЗС1Б _____; возраст _____ 75 _____; бонитет _____ 2 _____; полнота _____ 0,8 _____; запас
на га _____ 280 _____; возобновление _____

Время и причина ослабления лесного насаждения:

Воздействие сильных, ураганных ветров 2017г.

Тип очага вредных организмов: эпизодический, хронический (подчеркнуть).

Фаза развития очага вредных организмов: начальная, нарастания численности, собственно вспышка, кризис (подчеркнуть).

Состояние лесного насаждения, намечаемые мероприятия:

Ослабленное (СКС насаждения - 1,83, СКС Сосны - 1,83). Выборочная санитарная рубка интенсивностью 18 %.

Исполнитель работ по проведению лесопатологического обследования:

ФИО _____ Журавлев И. Н. _____ Подпись _____ 

Дата составления документа _____ 14.11.2017г. _____ Телефон _____ (8 385 2) 63-66-13 _____

ВЕДОМОСТЬ ПЕРЕЧЕТА ДЕРЕВЬЕВ

Порода: Сосна

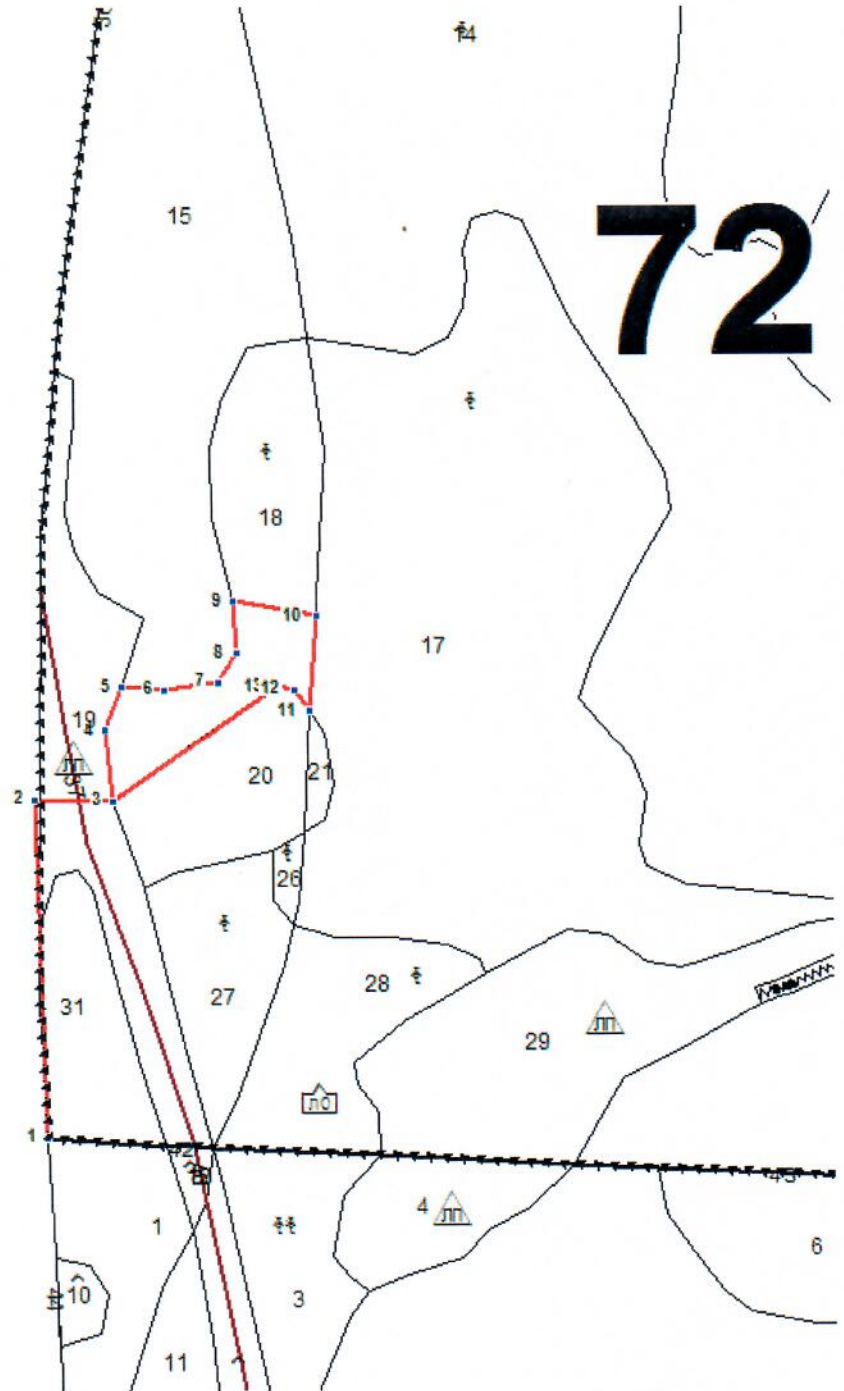
Ступени толщины см	Количество деревьев по категориям состояния, шт.																Всего деревьев по ступеням толщины	
	I	II	III	IV		V		VI			ветровал, бурелом			аварийные деревья			шт.	в том числе подлежат рубке, %
				НЗ	З	НЗ	З	НЗ	З	О	НЗ	З	О	НЗ	З	О		
1	2	3	4	5	6	7	8	9	10	11	12	13	14	15	16	17	18	19
20	8	2						1			3						14	28,6
24	13	1									8						22	36,4
28	16	2						1									19	5,3
32	14	2									4						20	20
36	12	1									3						16	18,8
40	10	2									1						13	7,7
44	8	1									2						11	18,2
48	4	1									1						6	16,7
52	2																2	
56	1																1	
60											1						1	100
Итого, %	72	10							1		17						100	18

Примечание5: НЗ - незаселенное, З - заселенное, О - отработанное вредителями.

Абрис участка

М 1:4000

Каменское лесничество, Дресвянское участковое лесничество квартал 72, выдел 18, площадь 0,5 га.



Условные обозначения:

.....

~~~~~

—————

квартальные просеки;

границы выделов;

границы лесосеки;

| № выдела | Ленты (круговой площадки) перечета |          |           |           |             |
|----------|------------------------------------|----------|-----------|-----------|-------------|
|          | № ленты (площадки)                 | длина, м | ширина, м | радиус, м | площадь, га |
| 18       | Сплошной<br>перечет                |          |           |           | 0,5         |

| Номера точек | Координаты | Румбы линий    | Длина, м |
|--------------|------------|----------------|----------|
| 1-2          |            | СЗ:10°32'28.6" | 194.47   |
| 2-3          |            | СВ:82°56'33.7" | 44.49    |
| 3-4          |            | СЗ:14°22'11.6" | 40.9     |
| 4-5          |            | СВ:12°35'19.9" | 26.2     |
| 5-6          |            | СВ:84°32'6.8"  | 24.4     |
| 6-7          |            | СВ:73°34'58.6" | 30.1     |
| 7-8          |            | СВ:24°57'38.6" | 19.6     |
| 8-9          |            | СЗ:11°15'12.9" | 29.9     |
| 9-10         |            | ЮВ:88°11'14"   | 47.6     |
| 10-11        |            | ЮВ:5°2'11"     | 54.2     |
| 11-12        |            | СЗ:44°52'47.9" | 15.6     |
| 12-13        |            | ЮЗ:89°14'29.6" | 9.8      |
| 13-3         |            | ЮЗ:46°30'52"   | 113.9    |

Исполнитель работ по проведению лесопатологического обследования:

ФИО Журалев И.Н.

Подпись 

Дата составления документа 14.11.2017 г.

Телефон (8 385 2) 63-66-13

Ведомость перечета деревьев назначенных в рубку

## ВРЕМЕННАЯ ПРОБНАЯ ПЛОЩАДЬ N 11

Субъект Российской Федерации \_\_\_\_\_ Алтайский край \_\_\_\_\_.  
 Лесничество (лесопарк) \_\_\_\_\_ Каменское \_\_\_\_\_, Участковое лесничество \_\_\_\_\_ Дресвянское, урочище \_\_\_\_\_,  
 Квартал \_\_\_\_\_ 72 \_\_\_\_\_ Выдел \_\_\_\_\_ 20 \_\_\_\_\_

Площадь \_\_\_\_\_ 0,8 \_\_\_\_\_ га. Площадь л/п выдела \_\_\_\_\_ 0,8 \_\_\_\_\_ га

Номер очага вредных организмов \_\_\_\_\_. Размер пробной площади \_\_\_\_\_ сплошной пересчет \_\_\_\_\_ га.

Таксационная характеристика:

тип леса \_\_\_\_\_ РТ \_\_\_\_\_; состав \_\_\_\_\_ 9С1Б \_\_\_\_\_; возраст \_\_\_\_\_ 75 \_\_\_\_\_; бонитет \_\_\_\_\_ 2 \_\_\_\_\_; полнота \_\_\_\_\_ 0,8 \_\_\_\_\_; запас на  
 га \_\_\_\_\_ 280 \_\_\_\_\_; возобновление \_\_\_\_\_

Время и причина ослабления лесного насаждения: \_\_\_\_\_

Воздействие сильных, ураганных ветров 2017г. \_\_\_\_\_

Тип очага вредных организмов: эпизодический, хронический (подчеркнуть).

Фаза развития очага вредных организмов: начальная, нарастания численности,  
 собственно вспышка, кризис (подчеркнуть).

Состояние лесного насаждения, намечаемые мероприятия:

Ослабленное (СКС насаждения - 1,87, СКС Сосны - 1,97, СКС Березы - 1,0). Выборочная  
 санитарная рубка интенсивностью 17 %.

Исполнитель работ по проведению лесопатологического обследования: \_\_\_\_\_

ФИО \_\_\_\_\_ Журавлев И. Н. \_\_\_\_\_ Подпись \_\_\_\_\_ 

Дата составления документа \_\_\_\_\_ 14.11.2017г. \_\_\_\_\_ Телефон \_\_\_\_\_ (8 385 2) 63-66-13 \_\_\_\_\_

## ВЕДОМОСТЬ ПЕРЕЧЕТА ДЕРЕВЬЕВ

Порода: **Сосна**

| Ступени<br>толщины<br>см | Количество деревьев по категориям состояния, шт. |    |     |    |   |    |   |    |    |    |                      |    |    |                      |    | Всего деревьев по<br>ступеням<br>толщины |     |                                     |
|--------------------------|--------------------------------------------------|----|-----|----|---|----|---|----|----|----|----------------------|----|----|----------------------|----|------------------------------------------|-----|-------------------------------------|
|                          | I                                                | II | III | IV |   | V  |   | VI |    |    | ветровал,<br>бурелом |    |    | аварийные<br>деревья |    |                                          | шт. | в том числе<br>подлежат<br>рубке, % |
|                          |                                                  |    |     | НЗ | З | НЗ | З | НЗ | З  | О  | НЗ                   | З  | О  | НЗ                   | З  | О                                        |     |                                     |
| 1                        | 2                                                | 3  | 4   | 5  | 6 | 7  | 8 | 9  | 10 | 11 | 12                   | 13 | 14 | 15                   | 16 | 17                                       | 18  | 19                                  |
| 20                       | 8                                                | 2  |     |    |   |    |   | 1  |    |    | 3                    |    |    |                      |    |                                          | 14  | 28,6                                |
| 24                       | 13                                               | 1  |     |    |   |    |   |    |    |    | 8                    |    |    |                      |    |                                          | 22  | 36,4                                |
| 28                       | 16                                               | 2  |     |    |   |    |   | 1  |    |    |                      |    |    |                      |    |                                          | 19  | 5,3                                 |
| 32                       | 14                                               | 2  |     |    |   |    |   |    |    |    | 4                    |    |    |                      |    |                                          | 20  | 20                                  |
| 36                       | 12                                               | 1  |     |    |   |    |   |    |    |    | 3                    |    |    |                      |    |                                          | 16  | 18,8                                |
| 40                       | 10                                               | 2  |     |    |   |    |   |    |    |    | 1                    |    |    |                      |    |                                          | 13  | 7,7                                 |
| 44                       | 8                                                | 1  |     |    |   |    |   |    |    |    | 2                    |    |    |                      |    |                                          | 11  | 18,2                                |
| 48                       | 4                                                | 1  |     |    |   |    |   |    |    |    | 1                    |    |    |                      |    |                                          | 6   | 16,7                                |
| 52                       | 2                                                |    |     |    |   |    |   |    |    |    |                      |    |    |                      |    |                                          | 2   |                                     |
| 56                       | 1                                                |    |     |    |   |    |   |    |    |    |                      |    |    |                      |    |                                          | 1   |                                     |
| 60                       |                                                  |    |     |    |   |    |   |    |    |    | 1                    |    |    |                      |    |                                          | 1   | 100                                 |
| Итого, %                 | 72                                               | 10 |     |    |   |    |   | 1  |    |    | 17                   |    |    |                      |    |                                          | 100 | 18                                  |

Примечание5: НЗ - незаселенное, З - заселенное, О - отработанное вредителями.

Порода: **Береза**

| Ступени<br>толщины<br>см | Количество деревьев по категориям состояния, шт. |    |     |    |   |    |   |    |    |    |                      |    |    |                      |    | Всего деревьев по<br>ступеням<br>толщины |     |                                     |
|--------------------------|--------------------------------------------------|----|-----|----|---|----|---|----|----|----|----------------------|----|----|----------------------|----|------------------------------------------|-----|-------------------------------------|
|                          | I                                                | II | III | IV |   | V  |   | VI |    |    | ветровал,<br>бурелом |    |    | аварийные<br>деревья |    |                                          | шт. | в том числе<br>подлежат<br>рубке, % |
|                          |                                                  |    |     | НЗ | З | НЗ | З | НЗ | З  | О  | НЗ                   | З  | О  | НЗ                   | З  | О                                        |     |                                     |
| 1                        | 2                                                | 3  | 4   | 5  | 6 | 7  | 8 | 9  | 10 | 11 | 12                   | 13 | 14 | 15                   | 16 | 17                                       | 18  | 19                                  |
| 20                       | 4                                                |    |     |    |   |    |   |    |    |    |                      |    |    |                      |    |                                          | 4   |                                     |
| 24                       | 5                                                |    |     |    |   |    |   |    |    |    |                      |    |    |                      |    |                                          | 5   |                                     |
| 28                       | 10                                               |    |     |    |   |    |   |    |    |    |                      |    |    |                      |    |                                          | 10  |                                     |
| 32                       | 6                                                |    |     |    |   |    |   |    |    |    |                      |    |    |                      |    |                                          | 6   |                                     |
| 36                       | 5                                                |    |     |    |   |    |   |    |    |    |                      |    |    |                      |    |                                          | 5   |                                     |
| Итого, %                 | 10                                               |    |     |    |   |    |   |    |    |    |                      |    |    |                      |    |                                          | 100 |                                     |

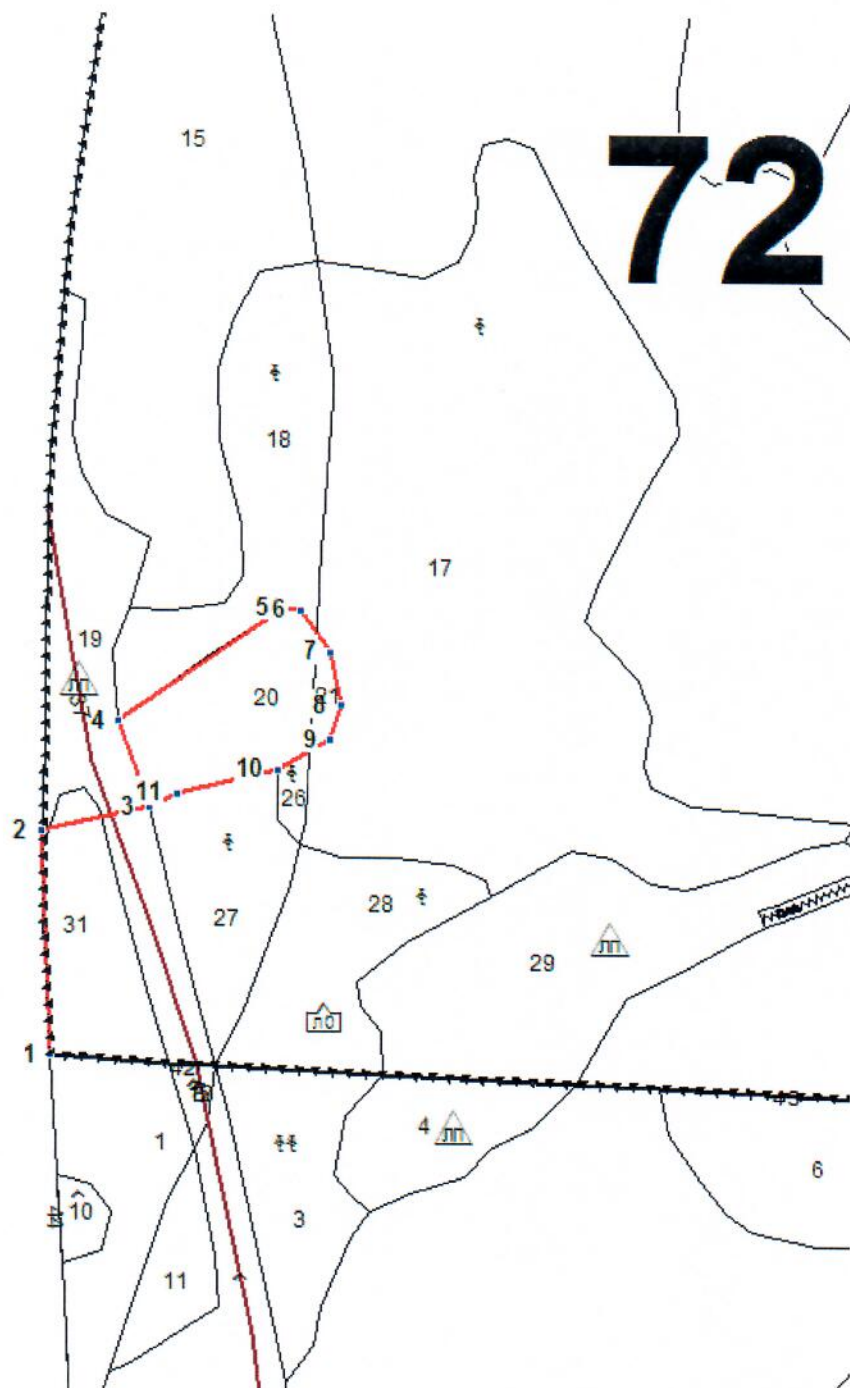
Примечание5: НЗ - незаселенное, З - заселенное, О - отработанное вредителями.



Абрис участка

М 1:4000

Каменское лесничество, Дресвянское участковое лесничество квартал 72, выдел 20, площадь 0,8 га.



Условные обозначения:



квартальные просеки;

границы выделов;

границы лесосеки;

| N выдела | Ленты (круговой площадки) перечета |          |           |           |             |
|----------|------------------------------------|----------|-----------|-----------|-------------|
|          | N ленты (площадки)                 | длина, м | ширина, м | радиус, м | площадь, га |
| 20       | Сплошной перечет                   |          |           |           | 0,8         |

| Номера точек | Координаты | Румбы линий    | Длина, м |
|--------------|------------|----------------|----------|
| 1-2          |            | СЗ:11°22'1.8"  | 129.52   |
| 2-3          |            | СВ:68°56'55.6" | 63.3     |
| 3-4          |            | СЗ:28°0'56.9"  | 53.2     |
| 4-5          |            | СВ:46°30'52"   | 113.9    |
| 5-6          |            | СВ:89°14'29.6" | 9.8      |
| 6-7          |            | ЮВ:44°9'6.3"   | 30       |
| 7-8          |            | ЮВ:18°58'47.4" | 30.3     |
| 8-9          |            | ЮЗ:6°17'14"    | 21       |
| 9-10         |            | ЮЗ:50°45'46.1" | 34.7     |
| 10-11        |            | ЮЗ:67°55'53.7" | 58.5     |
| 11-3         |            | ЮЗ:54°48'59.7" | 18.2     |

Исполнитель работ по проведению лесопатологического обследования:

ФИО Журалев И.Н.

Подпись 

Дата составления документа 14.11.2017г.

Телефон (8 385 2) 63-66-13

Ведомость перечета деревьев назначенных в рубку

## ВРЕМЕННАЯ ПРОБНАЯ ПЛОЩАДЬ N 12

Субъект Российской Федерации Алтайский край.  
Лесничество (лесопарк) Каменское, Участковое лесничество Дресвянское, урочище,  
Квартал 72 Выдел 31  
Площадь 0,7 га. Площадь л/п выдела 0,7 га  
Номер очага вредных организмов         . Размер пробной площади сплошной перечет га.  
Таксационная характеристика:  
тип леса РТ; состав 10С; возраст 155; бонитет 2; полнота 0,7; запас на  
га 310; возобновление           
Время и причина ослабления лесного насаждения:  
Воздействие сильных, ураганных ветров 2017г.  
Тип очага вредных организмов: эпизодический, хронический (подчеркнуть).  
Фаза развития очага вредных организмов: начальная, нарастания численности,  
собственно вспышка, кризис (подчеркнуть).

Состояние лесного насаждения, намечаемые мероприятия:

Ослабленное (СКС насаждения - 2,72, СКС Сосны - 2,72). Выборочная санитарная рубка  
интенсивностью 43 %.

Исполнитель работ по проведению лесопатологического обследования:

ФИО Журавлев И. Н. Подпись Дата составления документа 14.11.2017г. Телефон (8 385 2) 63-66-13

### ВЕДОМОСТЬ ПЕРЕЧЕТА ДЕРЕВЬЕВ

Порода: Сосна

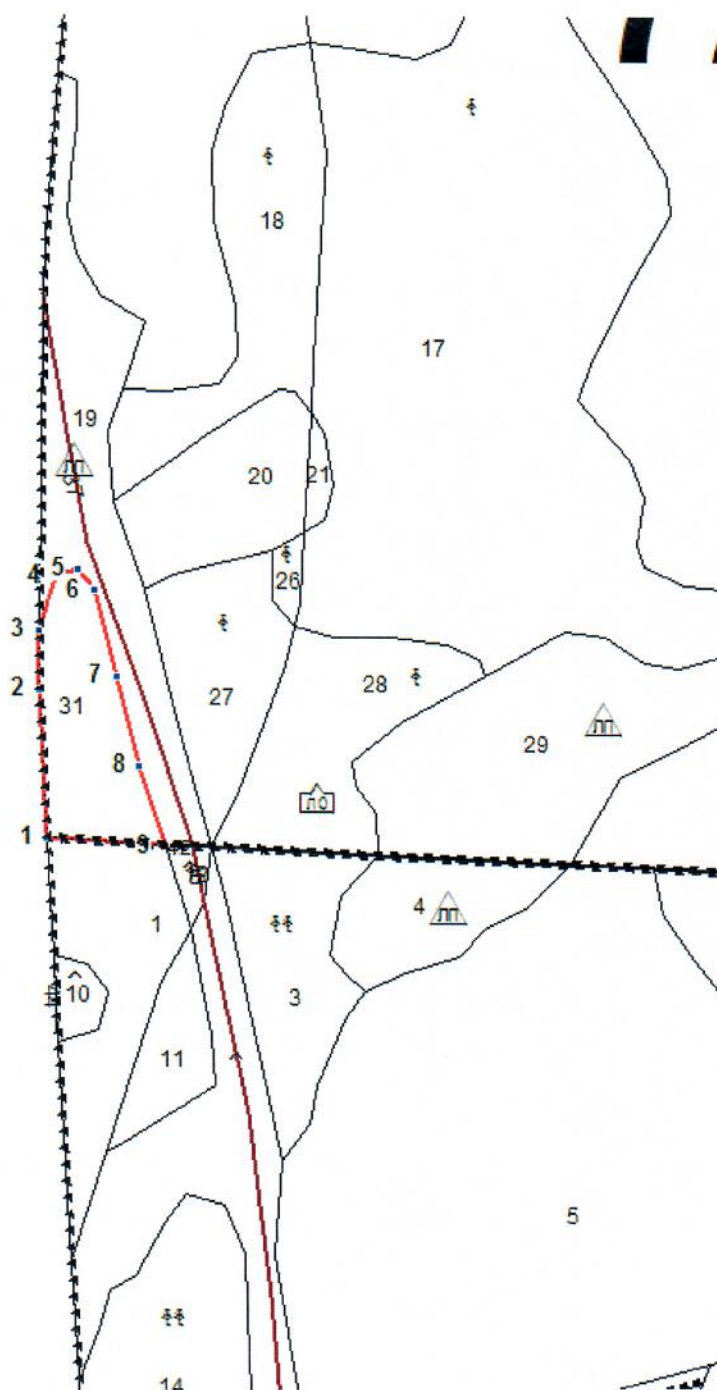
| Ступени<br>толщины<br>см | Количество деревьев по категориям состояния, шт. |    |     |    |   |    |   |    |    |    |                      |    |    |                      |    |    | Всего деревьев по<br>ступеням<br>толщины |                                     |
|--------------------------|--------------------------------------------------|----|-----|----|---|----|---|----|----|----|----------------------|----|----|----------------------|----|----|------------------------------------------|-------------------------------------|
|                          | I                                                | II | III | IV |   | V  |   | VI |    |    | ветровал,<br>бурелом |    |    | аварийные<br>деревья |    |    | шт.                                      | в том числе<br>подлежат<br>рубке, % |
|                          |                                                  |    |     | НЗ | З | НЗ | З | НЗ | З  | О  | НЗ                   | З  | О  | НЗ                   | З  | О  |                                          |                                     |
| 1                        | 2                                                | 3  | 4   | 5  | 6 | 7  | 8 | 9  | 10 | 11 | 12                   | 13 | 14 | 15                   | 16 | 17 | 18                                       | 19                                  |
| 20                       | 5                                                | 2  |     |    |   |    |   |    |    |    | 2                    |    |    |                      |    |    | 9                                        | 22,1                                |
| 24                       | 6                                                | 2  |     |    |   |    |   |    |    |    | 2                    |    |    |                      |    |    | 10                                       | 20                                  |
| 28                       | 8                                                |    |     |    |   |    |   |    |    |    | 4                    |    |    |                      |    |    | 12                                       | 33,3                                |
| 32                       | 9                                                |    |     |    |   |    |   |    |    |    | 6                    |    |    |                      |    |    | 15                                       | 40                                  |
| 36                       | 10                                               |    |     |    |   |    |   |    |    |    | 15                   |    |    |                      |    |    | 25                                       | 60                                  |
| 40                       | 11                                               |    |     |    |   |    |   |    |    |    | 3                    |    |    |                      |    |    | 14                                       | 21,4                                |
| 44                       | 12                                               |    |     |    |   |    |   |    |    |    | 12                   |    |    |                      |    |    | 24                                       | 50                                  |
| 48                       | 7                                                |    |     |    |   |    |   |    |    |    | 5                    |    |    |                      |    |    | 12                                       | 41,7                                |
| 52                       | 6                                                |    |     |    |   |    |   |    |    |    | 4                    |    |    |                      |    |    | 10                                       | 40                                  |
| 56                       | 4                                                |    |     |    |   |    |   |    |    |    | 2                    |    |    |                      |    |    | 6                                        | 33,3                                |
| 60                       | 3                                                |    |     |    |   |    |   |    |    |    | 3                    |    |    |                      |    |    | 6                                        | 50                                  |
| Итого, %                 | 56                                               | 1  |     |    |   |    |   |    |    |    | 43                   |    |    |                      |    |    | 100                                      | 43                                  |

Примечание: НЗ - незаселенное, З - заселенное, О - отработанное вредителями.

Абрис участка

М 1:4000

Каменское лесничество, Дресвянское участковое лесничество квартал 72, выдел 31, площадь 0,7 га.



Условные обозначения:

.....

~~~~~

—————

квартальные просеки:

границы выделов:

границы лесосеки:

№ выдела	Ленты (круговой площадки) перечета				
	№ ленты (площадки)	длина, м	ширина, м	радиус, м	площадь, га
31	Сплошной перечет				0,7

Номера точек	Координаты	Румбы линий	Длина, м
1-2		СЗ:11°45'28.5"	85.6
2-3		СЗ:8°3'44.4"	34
3-4		СВ:7°38'0.9"	31.9
4-5		СВ:64°38'59.4"	13.9
5-6		ЮВ:44°31'14.9"	14.8
6-7		ЮВ:23°8'4.2"	51
7-8		ЮВ:23°24'33.2"	53.3
8-9		ЮВ:25°52'11.1"	48.3
9-1		ЮЗ:85°27'10.4"	67.5

Исполнитель работ по проведению лесопатологического обследования:

ФИО Журалев И.Н.

Подпись 

Дата составления документа 14.11.2017 г.

Телефон (8 385 2) 63-66-13

Ведомость перечета деревьев назначенных в рубку

ВРЕМЕННАЯ ПРОБНАЯ ПЛОЩАДЬ N 13

Субъект Российской Федерации Алтайский край.
Лесничество (лесопарк) Каменское, Участковое лесничество Дресвянское, урочище ,
Квартал 72 Выдел 25

Площадь 4,3 га. Площадь л/п выдела 1,2 га

Номер очага вредных организмов . Размер пробной площади сплошной перечет га.

Таксационная характеристика:

тип леса РТ; состав 10С; возраст 125; бонитет 2; полнота 0,4; запас на га 170; возобновление

Время и причина ослабления лесного насаждения:

Воздействие сильных, ураганных ветров 2017г.

Тип очага вредных организмов: эпизодический, хронический (подчеркнуть).

Фаза развития очага вредных организмов: начальная, нарастания численности, собственно вспышка, кризис (подчеркнуть).

Состояние лесного насаждения, намечаемые мероприятия:

Ослабленное (СКС насаждения - 1,85). Выборочная санитарная рубка интенсивностью 18 %.

Исполнитель работ по проведению лесопатологического обследования:

ФИО Журавлев И. Н. Подпись 

Дата составления документа 14.11.2017г. Телефон (8 385 2) 63-66-13

ВЕДОМОСТЬ ПЕРЕЧЕТА ДЕРЕВЬЕВ

Порода: **Сосна**

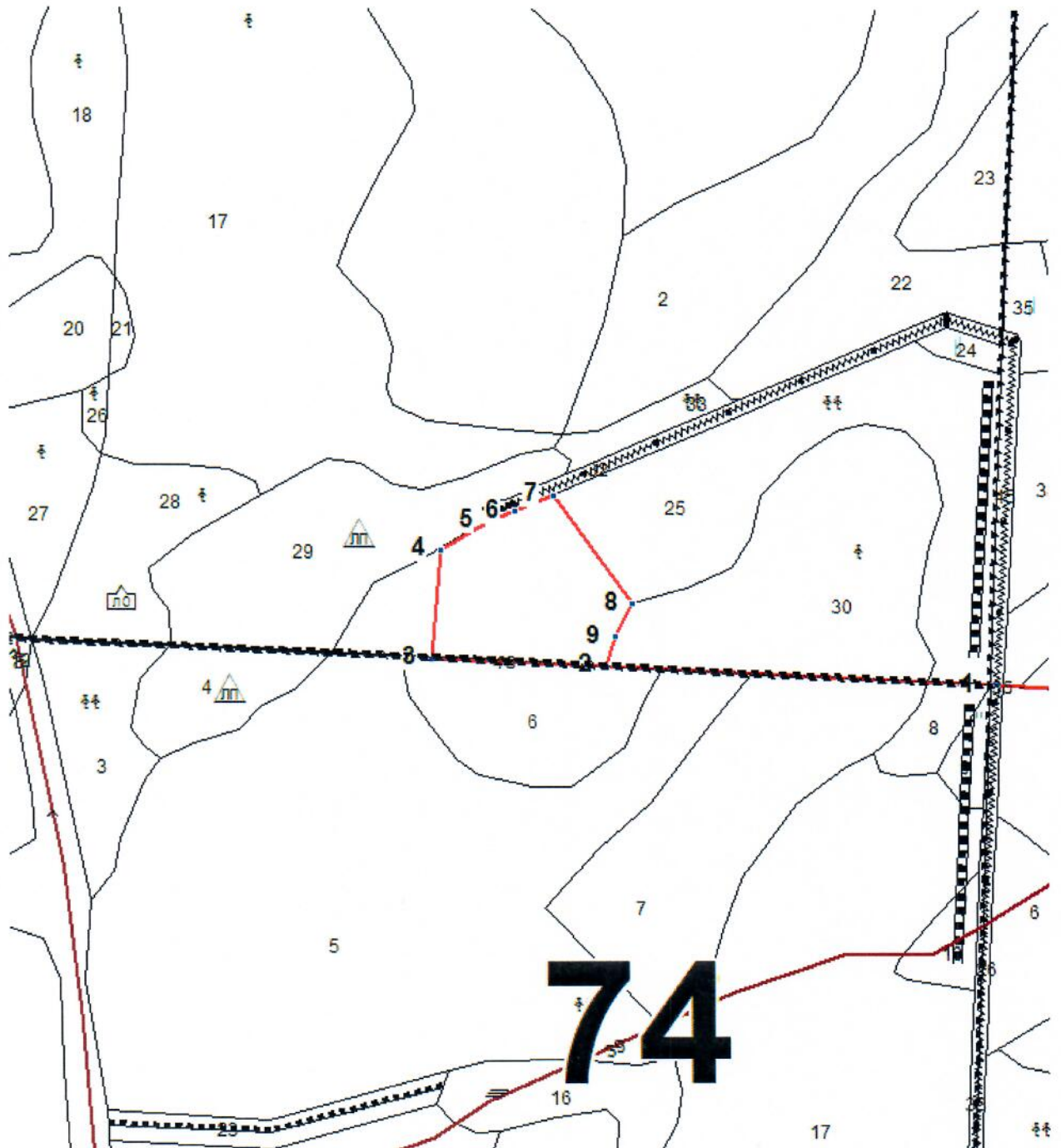
Ступени толщины см	Количество деревьев по категориям состояния, шт.															Всего деревьев по ступеням толщины		
	I	II	III	IV		V		VI			ветровал, бурелом			аварийные деревья			шт.	в том числе подлежат рубке, %
				НЗ	З	НЗ	З	НЗ	З	О	НЗ	З	О	НЗ	З	О		
1	2	3	4	5	6	7	8	9	10	11	12	13	14	15	16	17	18	19
16								1									1	100
20	2	4									2						8	25
24	6	2									3						11	27,3
28	12	3									4						19	21,1
32	18	3						1			5						27	22,2
36	19	5									7						31	22,6
40	24	6									4						34	11,8
44	22	6									10						38	26,3
48	19	4						1			3						27	14,8
52	12	2									1						15	6,7
56	3																3	
Итого, %	67	15						1			17						100	18

Примечание5: НЗ - незаселенное, З - заселенное, О - отработанное вредителями.

Абрис участка

М 1:4000

Каменское лесничество, Дресвянское участковое лесничество квартал 72, выдел 25, площадь 1,2 га.



Условные обозначения:

.....

~~~~~

—————

квартальные просеки;

границы выделов;

границы лесосеки;

| № выдела | Ленты (круговой площадки) перече́та |          |           |           |             |
|----------|-------------------------------------|----------|-----------|-----------|-------------|
|          | № ленты (площадки)                  | длина, м | ширина, м | радиус, м | площадь, га |
| 25       | Сплошной перечет                    |          |           |           | 1,2         |

| Номера точек | Координаты | Румбы линий    | Длина, м |
|--------------|------------|----------------|----------|
| 1-2          |            | ЮЗ:84°10'27.5" | 263.35   |
| 2-3          |            | ЮЗ:83°55'12.6" | 120.4    |
| 3-4          |            | СЗ:4°2'17.5"   | 76.8     |
| 4-5          |            | СВ:51°12'13.7" | 37.9     |
| 5-6          |            | СВ:61°29'53.8" | 19.1     |
| 6-7          |            | СВ:58°58'53.2" | 29       |
| 7-8          |            | ЮВ:44°37'14.9" | 92.2     |
| 8-9          |            | ЮЗ:19°13'50.9" | 26.1     |
| 9-2          |            | ЮЗ:5°59'35.8"  | 21.6     |

Исполнитель работ по проведению лесопатологического обследования:

Журавлев И.Н.

Подпись



Дата составления документа 14.11.2017 г.

Телефон

Ведомость перечета деревьев назначенных в рубку

## ВРЕМЕННАЯ ПРОБНАЯ ПЛОЩАДЬ N 14

Субъект Российской Федерации \_\_\_\_\_ Алтайский край \_\_\_\_\_.  
Лесничество (лесопарк) \_\_\_\_\_ Каменское \_\_\_\_\_, Участковое лесничество \_\_\_\_\_ Дресвянское, урочище \_\_\_\_\_,  
Квартал \_\_\_\_\_ 72 \_\_\_\_\_ Выдел \_\_\_\_\_ 30 \_\_\_\_\_  
Площадь \_\_\_\_\_ 2,5 \_\_\_\_\_ га. Площадь л/п выдела \_\_\_\_\_ 1 \_\_\_\_\_ га  
Номер очага вредных организмов \_\_\_\_\_. Размер пробной площади \_\_\_\_\_ сплошной пересчет \_\_\_\_\_ га.  
Таксационная характеристика:  
тип леса \_\_\_\_\_ РТ \_\_\_\_\_; состав \_\_\_\_\_ 4С3С3Б \_\_\_\_\_; возраст \_\_\_\_\_ 115 \_\_\_\_\_; бонитет \_\_\_\_\_ 2 \_\_\_\_\_; полнота \_\_\_\_\_ 0,6 \_\_\_\_\_; запас  
на га \_\_\_\_\_ 220 \_\_\_\_\_; возобновление \_\_\_\_\_

Время и причина ослабления лесного насаждения:

Воздействие сильных, ураганных ветров 2017г.

Тип очага вредных организмов: эпизодический, хронический (подчеркнуть).

Фаза развития очага вредных организмов: начальная, нарастания численности, собственно вспышка, кризис (подчеркнуть).

Состояние лесного насаждения, намечаемые мероприятия:

Ослабленное (СКС насаждения - 2,15, СКС Березы - 1,0). Выборочная санитарная рубка интенсивностью 20 %.

Исполнитель работ по проведению лесопатологического обследования:

ФИО \_\_\_\_\_ Журавлев И. Н. \_\_\_\_\_ Подпись \_\_\_\_\_ 

Дата составления документа \_\_\_\_\_ 14.11.2017г. \_\_\_\_\_ Телефон \_\_\_\_\_ (8 385 2) 63-66-13 \_\_\_\_\_

### ВЕДОМОСТЬ ПЕРЕЧЕТА ДЕРЕВЬЕВ

Порода: Сосна

| Ступени<br>толщины<br>см | Количество деревьев по категориям состояния, шт. |    |     |    |   |    |   |    |    |    |                      |    |    |                      |    | Всего деревьев по<br>ступеням<br>толщины |     |                                     |
|--------------------------|--------------------------------------------------|----|-----|----|---|----|---|----|----|----|----------------------|----|----|----------------------|----|------------------------------------------|-----|-------------------------------------|
|                          | I                                                | II | III | IV |   | V  |   | VI |    |    | ветровал,<br>бурелом |    |    | аварийные<br>деревья |    |                                          | шт. | в том числе<br>подлежат<br>рубке, % |
|                          |                                                  |    |     | НЗ | З | НЗ | З | НЗ | З  | О  | НЗ                   | З  | О  | НЗ                   | З  | О                                        |     |                                     |
| 1                        | 2                                                | 3  | 4   | 5  | 6 | 7  | 8 | 9  | 10 | 11 | 12                   | 13 | 14 | 15                   | 16 | 17                                       | 18  | 19                                  |
| 16                       | 2                                                | 5  |     |    |   |    |   |    |    |    |                      |    |    |                      |    |                                          | 7   |                                     |
| 20                       | 9                                                | 2  |     |    |   |    |   |    |    |    | 3                    |    |    |                      |    |                                          | 14  |                                     |
| 24                       | 11                                               | 1  |     |    |   |    |   |    |    |    |                      |    |    |                      |    |                                          | 12  |                                     |
| 28                       | 14                                               | 2  |     |    |   |    |   |    |    |    |                      |    |    |                      |    |                                          | 16  |                                     |
| 32                       | 16                                               | 3  |     |    |   |    |   |    |    |    | 3                    |    |    |                      |    |                                          | 22  |                                     |
| 36                       | 15                                               |    |     |    |   |    |   |    |    |    | 7                    |    |    |                      |    |                                          | 22  |                                     |
| 40                       | 13                                               |    |     |    |   |    |   |    |    |    | 9                    |    |    |                      |    |                                          | 22  |                                     |
| 44                       | 12                                               |    |     |    |   |    |   |    |    |    | 3                    |    |    |                      |    |                                          | 15  |                                     |
| 48                       | 6                                                |    |     |    |   |    |   |    |    |    | 6                    |    |    |                      |    |                                          | 12  |                                     |
| 52                       | 4                                                |    |     |    |   |    |   |    |    |    | 1                    |    |    |                      |    |                                          | 5   |                                     |
| 56                       |                                                  |    |     |    |   |    |   |    |    |    |                      |    |    |                      |    |                                          |     |                                     |
| Итого, %                 | 68                                               | 4  |     |    |   |    |   |    |    |    | 28                   |    |    |                      |    |                                          | 100 | 28                                  |

Примечание5: НЗ - незаселенное, З - заселенное, О - отработанное вредителями.

## ВЕДОМОСТЬ ПЕРЕЧЕТА ДЕРЕВЬЕВ

Порода: **Береза**

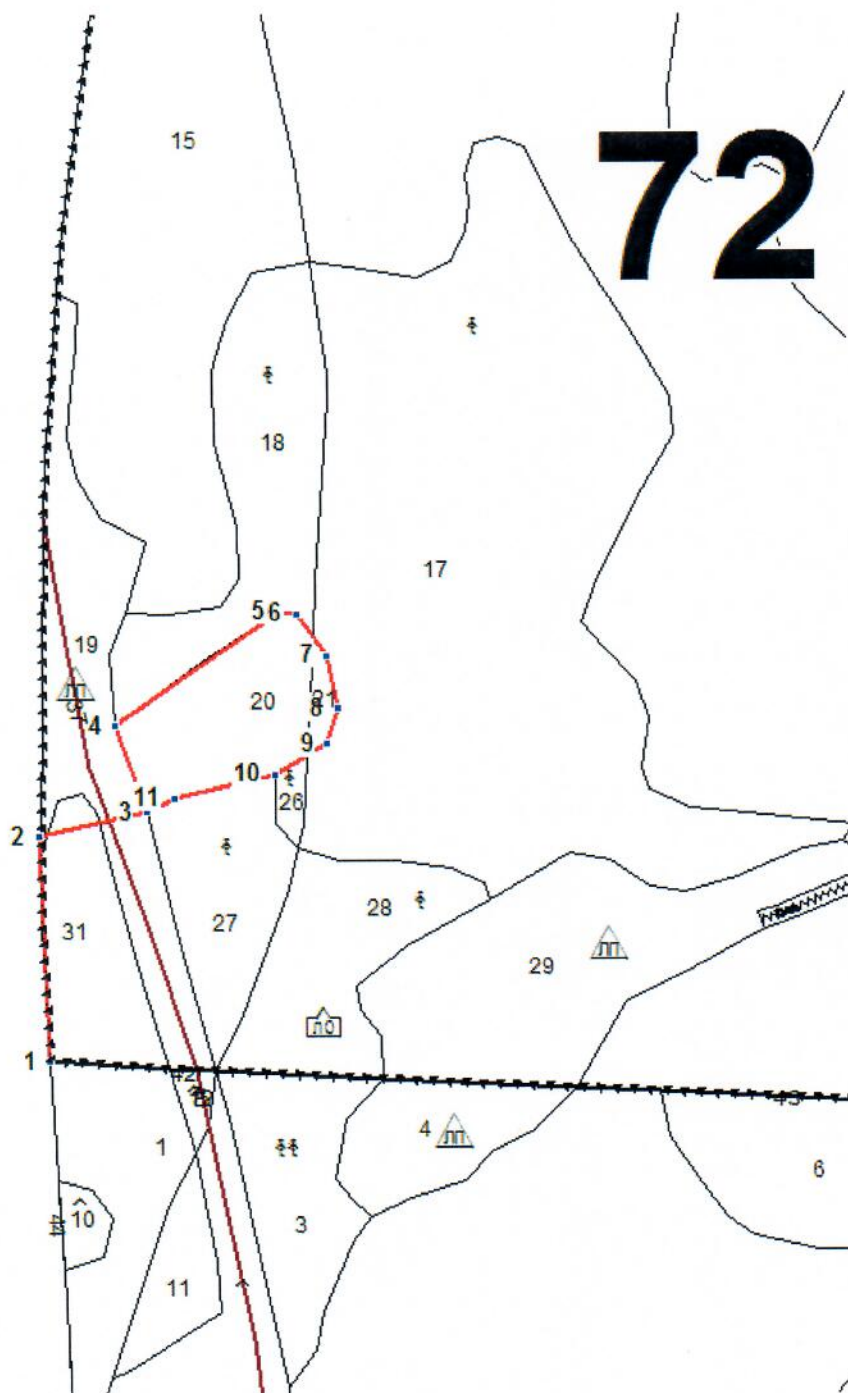
| Ступени<br>толщины<br>см | Количество деревьев по категориям состояния, шт. |    |     |    |   |    |   |    |    |    |                      |    |    |                      |    | Всего деревьев по<br>ступеням<br>толщины |     |                                     |
|--------------------------|--------------------------------------------------|----|-----|----|---|----|---|----|----|----|----------------------|----|----|----------------------|----|------------------------------------------|-----|-------------------------------------|
|                          | I                                                | II | III | IV |   | V  |   | VI |    |    | ветровал,<br>бурелом |    |    | аварийные<br>деревья |    |                                          | шт. | в том числе<br>подлежат<br>рубке, % |
|                          |                                                  |    |     | НЗ | З | НЗ | З | НЗ | З  | О  | НЗ                   | З  | О  | НЗ                   | З  | О                                        |     |                                     |
| 1                        | 2                                                | 3  | 4   | 5  | 6 | 7  | 8 | 9  | 10 | 11 | 12                   | 13 | 14 | 15                   | 16 | 17                                       | 18  | 19                                  |
| 12                       | 9                                                |    |     |    |   |    |   |    |    |    |                      |    |    |                      |    |                                          | 9   |                                     |
| 16                       | 15                                               |    |     |    |   |    |   |    |    |    |                      |    |    |                      |    |                                          | 15  |                                     |
| 20                       | 22                                               |    |     |    |   |    |   |    |    |    |                      |    |    |                      |    |                                          | 22  |                                     |
| 24                       | 27                                               |    |     |    |   |    |   |    |    |    |                      |    |    |                      |    |                                          | 27  |                                     |
| 28                       | 23                                               |    |     |    |   |    |   |    |    |    |                      |    |    |                      |    |                                          | 23  |                                     |
| 32                       | 21                                               |    |     |    |   |    |   |    |    |    |                      |    |    |                      |    |                                          | 21  |                                     |
| 36                       | 11                                               |    |     |    |   |    |   |    |    |    |                      |    |    |                      |    |                                          | 11  |                                     |
| 40                       | 3                                                |    |     |    |   |    |   |    |    |    |                      |    |    |                      |    |                                          | 3   |                                     |
| Итого, %                 | 10                                               | 0  |     |    |   |    |   |    |    |    |                      |    |    |                      |    |                                          | 100 |                                     |

Примечание5: НЗ - незаселенное, З - заселенное, О - отработанное вредителями.

Абрис участка

М 1:4000

Каменское лесничество, Дресвянское участковое лесничество квартал 72, выдел 30, площадь 1,0 га.



Условные обозначения:



квартальные просеки;  
границы выделов;  
границы лесосеки;

| № выдела | Ленты (круговой площадки) перечета |          |           |           |             |
|----------|------------------------------------|----------|-----------|-----------|-------------|
|          | № ленты (площадки)                 | длина, м | ширина, м | радиус, м | площадь, га |
| 30       | Сплошной перечет                   |          |           |           | 1,0         |

| Номера точек | Координаты | Румбы линий    | Длина, м |
|--------------|------------|----------------|----------|
| 1-2          |            | ЮЗ:85°13'59.5" | 73.56    |
| 2-3          |            | ЮЗ:83°45'50.1" | 189.8    |
| 3-4          |            | СВ:5°59'35.8"  | 21.6     |
| 4-5          |            | СВ:19°13'50.9" | 26.1     |
| 5-6          |            | СВ:61°31'25.4" | 72       |
| 6-7          |            | ЮВ:74°27'46.1" | 114.2    |
| 7-2          |            | ЮВ:8°39'45.9"  | 29.5     |

Исполнитель работ по проведению лесопатологического обследования:

Журавлев И.Н.

Подпись



Дата составления документа

14.11.2017

Телефон

Ведомость перечета деревьев назначенных в рубку

## ВРЕМЕННАЯ ПРОБНАЯ ПЛОЩАДЬ N 15

Субъект Российской Федерации \_\_\_\_\_ Алтайский край \_\_\_\_\_.  
Лесничество (лесопарк) \_\_\_\_\_ Каменское \_\_\_\_\_, Участковое лесничество \_\_\_\_\_ Дресвянское, урочище \_\_\_\_\_,  
Квартал \_\_\_\_\_ 74 \_\_\_\_\_ Выдел \_\_\_\_\_ 1 \_\_\_\_\_

Площадь \_\_\_\_\_ 0,9 \_\_\_\_\_ га. Площадь л/п выдела \_\_\_\_\_ 0,8 \_\_\_\_\_ га

Номер очага вредных организмов \_\_\_\_\_. Размер пробной площади \_\_\_\_\_ сплошной перечет \_\_\_\_\_ га.

Таксационная характеристика:

тип леса \_\_\_\_\_ СК \_\_\_\_\_; состав \_\_\_\_\_ 10С \_\_\_\_\_ возраст \_\_\_\_\_ 155 \_\_\_\_\_; бонитет \_\_\_\_\_ 3 \_\_\_\_\_; полнота \_\_\_\_\_ 0,6 \_\_\_\_\_; запас на га \_\_\_\_\_ 230 \_\_\_\_\_;  
возобновление \_\_\_\_\_

Время и причина ослабления лесного насаждения:

Воздействие сильных, ураганных ветров 2017г.

Тип очага вредных организмов: эпизодический, хронический (подчеркнуть).

Фаза развития очага вредных организмов: начальная, нарастания численности,  
собственно вспышка, кризис (подчеркнуть).

Состояние лесного насаждения, намечаемые мероприятия:

Ослабленное (СКС насаждения - 2,77, СКС Сосны - 2,77). Выборочная санитарная рубка  
интенсивностью 42 %.

Исполнитель работ по проведению лесопатологического обследования:

ФИО \_\_\_\_\_ Журавлев И. Н. \_\_\_\_\_ Подпись \_\_\_\_\_ 

Дата составления документа \_\_\_\_\_ 14.11.2017г. \_\_\_\_\_ Телефон \_\_\_\_\_ (8 385 2) 63-66-13 \_\_\_\_\_



## ВЕДОМОСТЬ ПЕРЕЧЕТА ДЕРЕВЬЕВ

Порода: Сосна

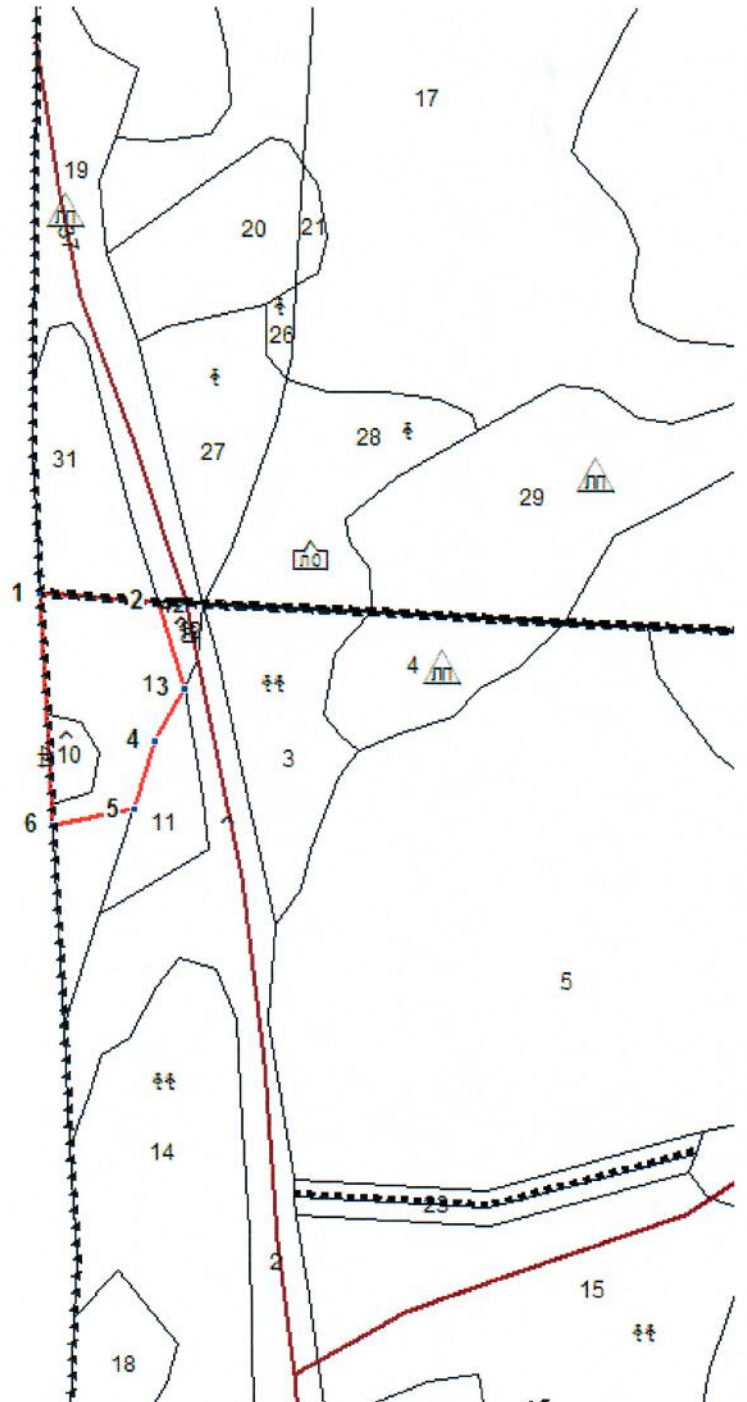
| Ступени<br>толщины<br>см | Количество деревьев по категориям состояния, шт. |    |     |    |   |    |   |    |    |    |                      |    |    |                      |    |    | Всего деревьев по<br>ступеням<br>толщины |                                     |
|--------------------------|--------------------------------------------------|----|-----|----|---|----|---|----|----|----|----------------------|----|----|----------------------|----|----|------------------------------------------|-------------------------------------|
|                          | I                                                | II | III | IV |   | V  |   | VI |    |    | ветровал,<br>бурелом |    |    | аварийные<br>деревья |    |    | шт.                                      | в том числе<br>подлежат<br>рубке, % |
|                          |                                                  |    |     | НЗ | З | НЗ | З | НЗ | З  | О  | НЗ                   | З  | О  | НЗ                   | З  | О  |                                          |                                     |
| 1                        | 2                                                | 3  | 4   | 5  | 6 | 7  | 8 | 9  | 10 | 11 | 12                   | 13 | 14 | 15                   | 16 | 17 | 18                                       | 19                                  |
| 20                       | 2                                                | 1  | 1   |    |   |    |   |    |    |    | 2                    |    |    |                      |    |    | 6                                        | 33,5                                |
| 24                       | 3                                                | 1  |     |    |   |    |   |    |    |    | 2                    |    |    |                      |    |    | 6                                        | 33,3                                |
| 28                       | 3                                                | 2  |     |    |   |    |   |    |    |    | 3                    |    |    |                      |    |    | 8                                        | 37,5                                |
| 32                       | 6                                                | 1  |     |    |   |    |   |    |    |    | 4                    |    |    |                      |    |    | 11                                       | 36,4                                |
| 36                       | 7                                                | 2  |     |    |   |    |   |    |    |    | 8                    |    |    |                      |    |    | 17                                       | 47,1                                |
| 40                       | 9                                                | 1  |     |    |   |    |   |    |    |    | 11                   |    |    |                      |    |    | 21                                       | 52,4                                |
| 44                       | 11                                               | 1  |     |    |   |    |   |    |    |    | 11                   |    |    |                      |    |    | 23                                       | 47,8                                |
| 48                       | 5                                                | 2  |     |    |   |    |   |    |    |    | 6                    |    |    |                      |    |    | 13                                       | 46,2                                |
| 52                       | 3                                                | 1  |     |    |   |    |   |    |    |    | 2                    |    |    |                      |    |    | 6                                        | 33,3                                |
| 56                       | 5                                                | 1  |     |    |   |    |   |    |    |    | 1                    |    |    |                      |    |    | 7                                        | 14,3                                |
| 60                       | 3                                                | 1  |     |    |   |    |   |    |    |    | 3                    |    |    |                      |    |    | 7                                        | 42,9                                |
| 64                       | 3                                                |    |     |    |   |    |   |    |    |    | 2                    |    |    |                      |    |    | 5                                        | 40                                  |
| Итого, %                 | 48                                               | 10 |     |    |   |    |   |    |    |    | 42                   |    |    |                      |    |    | 100                                      | 42                                  |

Примечание5: НЗ - незаселенное, З - заселенное, О - отработанное вредителями.

Абрис участка

М 1:4000

Каменское лесничество, Дресвянское участковое лесничество квартал 74, выдел 1, площадь 0,8 га.



Условные обозначения:



квартальные просеки;  
границы выделов;  
границы лесосеки;

| № выдела | Ленты (круговой площадки) перече́та |          |           |           |             |
|----------|-------------------------------------|----------|-----------|-----------|-------------|
|          | № ленты (площадки)                  | длина, м | ширина, м | радиус, м | площадь, га |
| 1        | Сплошной перечет                    |          |           |           | 0,8         |

| Номера точек | Координаты | Румбы линий    | Длина, м |
|--------------|------------|----------------|----------|
| 1-2          |            | СВ:85°27'10.4" | 67.5     |
| 2-3          |            | ЮВ:25°53'31.4" | 51.1     |
| 3-4          |            | ЮЗ:20°40'13.2" | 34.2     |
| 4-5          |            | ЮЗ:8°27'28.6"  | 40.3     |
| 5-6          |            | ЮЗ:70°18'1.9"  | 47       |
| 6-1          |            | СЗ:12°1'53.5"  | 131.2    |

Исполнитель работ по проведению лесопатологического обследования:

Журавлев И.Н.

Подпись



Дата составления документа 14.11.2017г.

Телефон

Ведомость перечета деревьев назначенных в рубку

## ВРЕМЕННАЯ ПРОБНАЯ ПЛОЩАДЬ N 16

Субъект Российской Федерации \_\_\_\_\_ Алтайский край \_\_\_\_\_.  
Лесничество (лесопарк) Каменское, Участковое лесничество Дресвянское, урочище \_\_\_\_,  
Квартал 74 Выдел 5  
Площадь 7,7 га. Площадь л/п выдела 7,7 га  
Номер очага вредных организмов \_\_\_\_\_. Размер пробной площади 0,62 га.  
Таксационная характеристика:  
тип леса РТ; состав 10С возраст 125; бонитет 3; полнота 0,3; запас на га 110;  
возобновление \_\_\_\_\_  
Время и причина ослабления лесного насаждения:  
Воздействие сильных, ураганных ветров 2017г.  
Тип очага вредных организмов: эпизодический, хронический (подчеркнуть).  
Фаза развития очага вредных организмов: начальная, нарастания численности,  
собственно вспышка, кризис (подчеркнуть).

Состояние лесного насаждения, намечаемые мероприятия:

Ослабленное (СКС насаждения - 1,58, СКС сосны - 1,58). Выборочная санитарная рубка  
интенсивностью 11 %.

Исполнитель работ по проведению лесопатологического обследования:

ФИО Журавлев И. Н. Подпись Дата составления документа 14.11.2017 г. Телефон (8 385 2) 63-66-13

### ВЕДОМОСТЬ ПЕРЕЧЕТА ДЕРЕВЬЕВ

Порода: Сосна

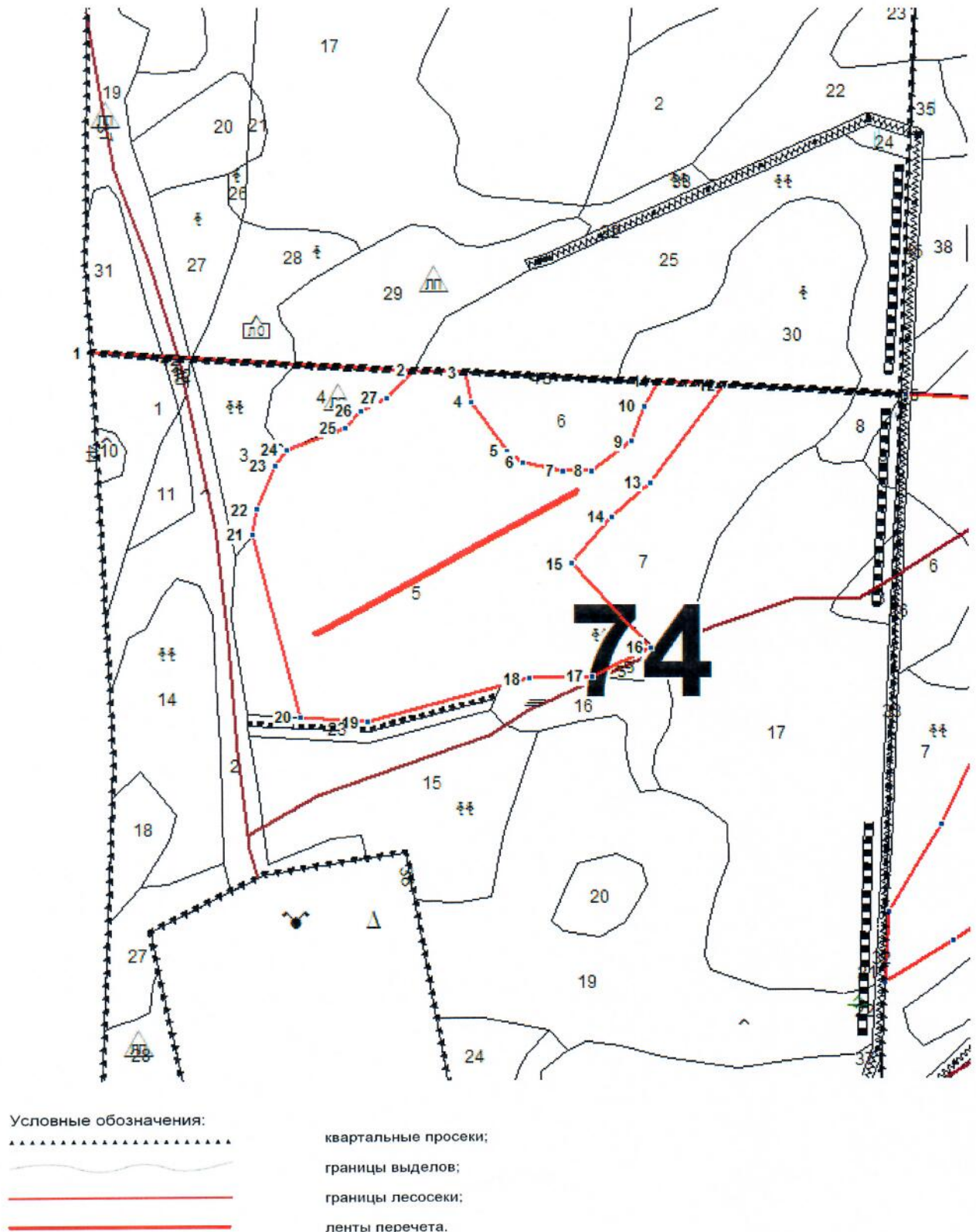
| Ступени<br>толщины<br>см | Количество деревьев по категориям состояния, шт. |    |     |    |   |    |   |    |    |    |                      |    |    |                      |    |    | Всего деревьев по<br>ступеням<br>толщины |                                     |
|--------------------------|--------------------------------------------------|----|-----|----|---|----|---|----|----|----|----------------------|----|----|----------------------|----|----|------------------------------------------|-------------------------------------|
|                          | I                                                | II | III | IV |   | V  |   | VI |    |    | ветровал,<br>бурелом |    |    | аварийные<br>деревья |    |    | шт.                                      | в том числе<br>подлежат<br>рубке, % |
|                          |                                                  |    |     | НЗ | З | НЗ | З | НЗ | З  | О  | НЗ                   | З  | О  | НЗ                   | З  | О  |                                          |                                     |
| 1                        | 2                                                | 3  | 4   | 5  | 6 | 7  | 8 | 9  | 10 | 11 | 12                   | 13 | 14 | 15                   | 16 | 17 | 18                                       | 19                                  |
| 16                       | 2                                                | 2  | 4   |    |   |    |   |    |    |    |                      |    |    |                      |    |    | 8                                        |                                     |
| 20                       | 3                                                | 1  |     |    |   |    |   |    |    |    | 1                    |    |    |                      |    |    | 5                                        | 20,1                                |
| 24                       | 8                                                | 2  |     |    |   |    |   |    |    |    | 1                    |    |    |                      |    |    | 11                                       | 9,1                                 |
| 28                       | 12                                               | 1  |     |    |   |    |   |    |    |    | 1                    |    |    |                      |    |    | 14                                       | 7,1                                 |
| 32                       | 14                                               | 2  |     |    |   |    |   |    |    |    | 1                    |    |    |                      |    |    | 17                                       | 5,9                                 |
| 36                       | 13                                               | 2  |     |    |   |    |   |    |    |    | 1                    |    |    |                      |    |    | 16                                       | 6,3                                 |
| 40                       | 9                                                | 2  |     |    |   |    |   |    |    |    | 1                    |    |    |                      |    |    | 12                                       | 8,3                                 |
| 44                       | 8                                                | 1  |     |    |   |    |   |    |    |    | 1                    |    |    |                      |    |    | 10                                       | 10                                  |
| 48                       | 3                                                | 1  |     |    |   |    |   |    |    |    | 1                    |    |    |                      |    |    | 5                                        | 20                                  |
| 52                       | 2                                                |    |     |    |   |    |   |    |    |    | 1                    |    |    |                      |    |    | 3                                        | 33,3                                |
| Итого, %                 | 76                                               | 12 | 1   |    |   |    |   |    |    |    | 11                   |    |    |                      |    |    | 100                                      | 11                                  |

Примечание5: НЗ - незаселенное, З - заселенное, О - отработанное вредителями.

Абрис участка

М 1:5000

Каменское лесничество, Дресвянское участковое лесничество квартал 74, выдел 5, площадь 7,7 га.



| № выдела | Ленты (круговой площадки) перечета |          |           |           |             |
|----------|------------------------------------|----------|-----------|-----------|-------------|
|          | № ленты (площадки)                 | длина, м | ширина, м | радиус, м | площадь, га |
| 5        | Сплошной перечет                   | 310      | 20        |           | 0,62        |

| Номера точек | Координаты | Румбы линий    | Длина, м |
|--------------|------------|----------------|----------|
| 1-2          |            | СВ:84°27'37.5" | 299.53   |
| 2-3          |            | СВ:84°9'57.8"  | 48.1     |
| 3-4          |            | ЮВ:20°9'9"     | 27.3     |
| 4-5          |            | ЮВ:44°41'35.7" | 55.3     |
| 5-6          |            | ЮВ:62°39'47.3" | 18.4     |
| 6-7          |            | ЮВ:86°6'2.6"   | 37.5     |
| 7-8          |            | СВ:81°20'14.1" | 27.1     |
| 8-9          |            | СВ:44°47'24.9" | 45.5     |
| 9-10         |            | СВ:11°54'10.1" | 34.7     |
| 10-11        |            | СВ:21°47'9.9"  | 25.6     |
| 11-12        |            | СВ:84°11'3.9"  | 61.7     |
| 12-13        |            | ЮЗ:29°2'13.7"  | 113.1    |
| 13-14        |            | ЮЗ:39°50'33.3" | 47       |
| 14-15        |            | ЮЗ:32°31'24.9" | 57.6     |
| 15-16        |            | ЮВ:52°23'27.1" | 106.7    |
| 16-17        |            | ЮЗ:55°1'12.8"  | 61.6     |
| 17-18        |            | ЮЗ:79°53'28.5" | 58.1     |
| 18-19        |            | ЮЗ:66°30'38.9" | 154.9    |
| 19-20        |            | ЮЗ:85°16'14.6" | 62.3     |
| 20-21        |            | СЗ:23°14'17"   | 174.2    |
| 21-22        |            | СВ:3°11'47.1"  | 23.3     |
| 22-23        |            | СВ:13°34'48"   | 43.7     |
| 23-24        |            | СВ:27°17'48.3" | 18.2     |
| 24-25        |            | СВ:61°17'53"   | 58.1     |
| 25-26        |            | СВ:33°23'26.7" | 21.5     |
| 26-27        |            | СВ:54°20'49.9" | 26.3     |
| 27-2         |            | СВ:36°21'18.6" | 35.5     |

Исполнитель работ по проведению лесопатологического обследования:

Журавлев И.Н.

Подпись



Дата составления документа 14.11.2017г.

Телефон

Ведомость перечета деревьев назначенных в рубку

## ВРЕМЕННАЯ ПРОБНАЯ ПЛОЩАДЬ N 17

Субъект Российской Федерации Алтайский край.

Лесничество (лесопарк) Каменское, Участковое лесничество Дресвянское, урочище     ,  
Квартал 74 Выдел 6

Площадь 1,0 га. Площадь л/п выдела 1,0 га

Номер очага вредных организмов     . Размер пробной площади сплошной перечет га.

Таксационная характеристика:  
тип леса РТ; состав 8С2С возраст 125; бонитет 2; полнота 0,6; запас на га 250;  
возобновление     

Время и причина ослабления лесного насаждения:  
Воздействие сильных, ураганных ветров 2017г.

Тип очага вредных организмов: эпизодический, хронический (подчеркнуть).

Фаза развития очага вредных организмов: начальная, нарастания численности,  
собственно вспышка, кризис (подчеркнуть).

Состояние лесного насаждения, намечаемые мероприятия:

Ослабленное (СКС насаждения - 1,08, СКС Сосны- 1,08). Выборочная санитарная рубка интенсивностью 23 %.

Исполнитель работ по проведению лесопатологического обследования:

ФИО Журавлев И. Н. Подпись Дата составления документа 14.11.2017г. Телефон (8 385 2) 63-66-13



### ВЕДОМОСТЬ ПЕРЕЧЕТА ДЕРЕВЬЕВ

Порода: **Сосна**

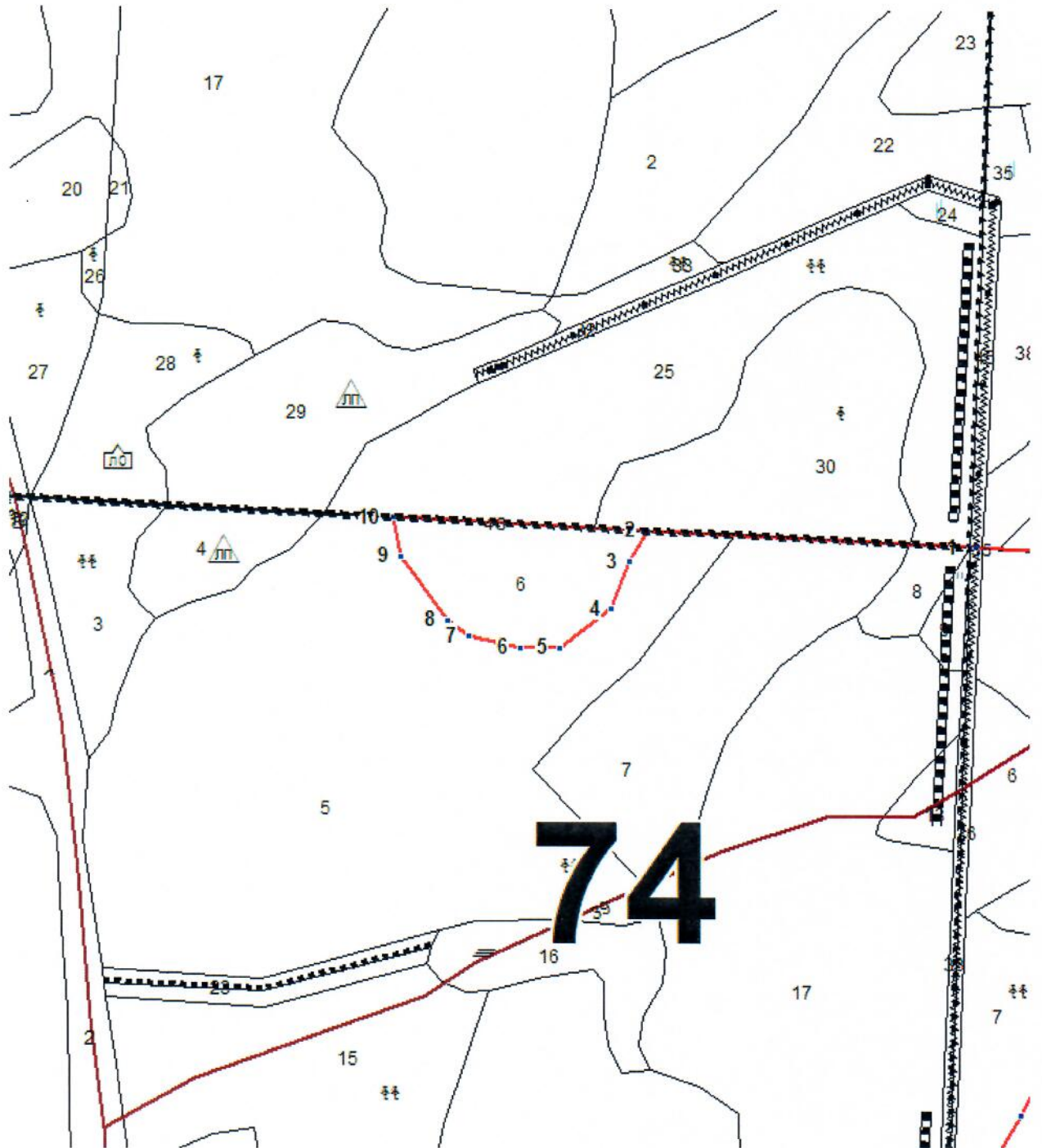
| Ступени<br>толщины<br>см | Количество деревьев по категориям состояния, шт. |    |     |    |   |    |   |    |    |    |                      |    |    |                      |    | Всего деревьев по<br>ступеням<br>толщины |     |                                     |
|--------------------------|--------------------------------------------------|----|-----|----|---|----|---|----|----|----|----------------------|----|----|----------------------|----|------------------------------------------|-----|-------------------------------------|
|                          | I                                                | II | III | IV |   | V  |   | VI |    |    | ветровал,<br>бурелом |    |    | аварийные<br>деревья |    |                                          | шт. | в том числе<br>подлежат<br>рубке, % |
|                          |                                                  |    |     | НЗ | З | НЗ | З | НЗ | З  | О  | НЗ                   | З  | О  | НЗ                   | З  | О                                        |     |                                     |
| 1                        | 2                                                | 3  | 4   | 5  | 6 | 7  | 8 | 9  | 10 | 11 | 12                   | 13 | 14 | 15                   | 16 | 17                                       | 18  | 19                                  |
| 16                       |                                                  | 3  | 1   |    |   |    |   | 1  |    |    | 1                    |    |    |                      |    |                                          | 6   | 33,3                                |
| 20                       | 4                                                | 2  |     |    |   |    |   |    |    |    | 2                    |    |    |                      |    |                                          | 8   | 25                                  |
| 24                       | 5                                                | 1  |     |    |   |    |   |    |    |    | 5                    |    |    |                      |    |                                          | 11  | 45,5                                |
| 28                       | 8                                                | 2  |     |    |   |    |   |    |    |    | 3                    |    |    |                      |    |                                          | 13  | 23,1                                |
| 32                       | 17                                               | 2  |     |    |   |    |   |    |    |    | 5                    |    |    |                      |    |                                          | 24  | 20,8                                |
| 36                       | 24                                               | 2  |     |    |   |    |   |    |    |    | 4                    |    |    |                      |    |                                          | 30  | 13,3                                |
| 40                       | 24                                               | 3  |     |    |   |    |   |    |    |    | 7                    |    |    |                      |    |                                          | 34  | 20,6                                |
| 44                       | 22                                               | 2  |     |    |   |    |   |    |    |    | 5                    |    |    |                      |    |                                          | 29  | 17,2                                |
| 48                       | 12                                               | 1  |     |    |   |    |   |    |    |    | 10                   |    |    |                      |    |                                          | 23  | 43,5                                |
| 52                       | 7                                                | 1  |     |    |   |    |   |    |    |    |                      |    |    |                      |    |                                          | 8   |                                     |
| Итого, %                 | 69                                               | 8  |     |    |   |    |   |    |    |    | 23                   |    |    |                      |    |                                          | 100 | 23                                  |

Примечание5: НЗ - незаселенное, З - заселенное, О - отработанное вредителями.

Абрис участка

М 1:4000

Каменское лесничество, Дресвянское участковое лесничество квартал 74, выдел 6, площадь 1,0 га.



Условные обозначения:

.....

~~~~~

—————

квартальные просеки:

границы выделов:

границы лесосеки:

№ выдела	Ленты (круговой площадки) перечета				
	№ ленты (площадки)	длина, м	ширина, м	радиус, м	площадь, га
6	Сплошной перечет				1,0

Номера точек	Координаты	Румбы линий	Длина, м
1-2		ЮЗ:84°10'36.3"	225.91
2-3		ЮЗ:21°47'9.9"	25.6
3-4		ЮЗ:11°54'10.1"	34.7
4-5		ЮЗ:44°47'24.9"	45.5
5-6		ЮЗ:81°20'14.1"	27.1
6-7		СЗ:86°6'2.6"	37.5
7-8		СЗ:62°39'47.3"	18.4
8-9		СЗ:44°41'35.7"	55.3
9-10		СЗ:20°9'9"	27.3
10-2		СВ:84°10'14.7"	178.6

Исполнитель работ по проведению лесопатологического обследования:

Журавлев И.Н.

Подпись



Дата составления документа 14.11.2017 г.

Телефон _____

акту лесопатологического обследования

Ведомость перечета деревьев назначенных в рубку

ВРЕМЕННАЯ ПРОБНАЯ ПЛОЩАДЬ N 18

Субъект Российской Федерации _____ Алтайский край _____.
 Лесничество (лесопарк) _____ Каменское _____, Участковое лесничество _____ Дресвянское, урочище ____,
 Квартал _____ 74 _____ Выдел _____ 7 _____
 Площадь _____ 2,5 _____ га. Площадь л/п выдела _____ 1,3 _____ га
 Номер очага вредных организмов _____. Размер пробной площади _____ сплошной пересчет _____ га.
 Таксационная характеристика:
 тип леса _____ РТ _____; состав _____ 6С1СЗБ _____ возраст _____ 75 _____; бонитет _____ 2 _____; полнота _____ 0,7 _____; запас на
 га _____ 210 _____; возобновление _____
 Время и причина ослабления лесного насаждения:
 Воздействие сильных, ураганных ветров 2017г.
 Тип очага вредных организмов: эпизодический, хронический (подчеркнуть).
 Фаза развития очага вредных организмов: начальная, нарастания численности,
 собственно вспышка, кризис (подчеркнуть).

Состояние лесного насаждения, намечаемые мероприятия:

Ослабленное (СКС насаждения - 1,53, СКС сосны - 2,04, СКС березы - 1,0). Выборочная санитарная рубка интенсивностью 16 %.

Исполнитель работ по проведению лесопатологического обследования:

ФИО _____ Журавлев И. Н. _____ Подпись _____ 

Дата составления документа _____ 14.11.2017 г. _____ Телефон _____ (8 385 2) 63-66-13 _____

ВЕДОМОСТЬ ПЕРЕЧЕТА ДЕРЕВЬЕВ

Порода: **Сосна**

Ступени толщины см	Количество деревьев по категориям состояния, шт.															Всего деревьев по ступеням толщины		
	I	II	III	IV		V		VI			ветровал, бурелом			аварийные деревья			шт.	в том числе подлежат рубке, %
				НЗ	З	НЗ	З	НЗ	З	О	НЗ	З	О	НЗ	З	О		
1	2	3	4	5	6	7	8	9	10	11	12	13	14	15	16	17	18	19
16		4															6	
20	29	4									2						35	5,7
24	25	5									1						31	3,2
28	28	4									4						36	11,1
32	24	5									5						34	14,7
36	18	3									4						25	16
40	12	2									9						23	39,1
44	6	3									4						13	30,8
48	4	1									4						9	44,4
Итого, %	64	13									23						100	23

Примечание5: НЗ - незаселенное, З - заселенное, О - отработанное вредителями.

ВЕДОМОСТЬ ПЕРЕЧЕТА ДЕРЕВЬЕВ

Порода: **Береза**

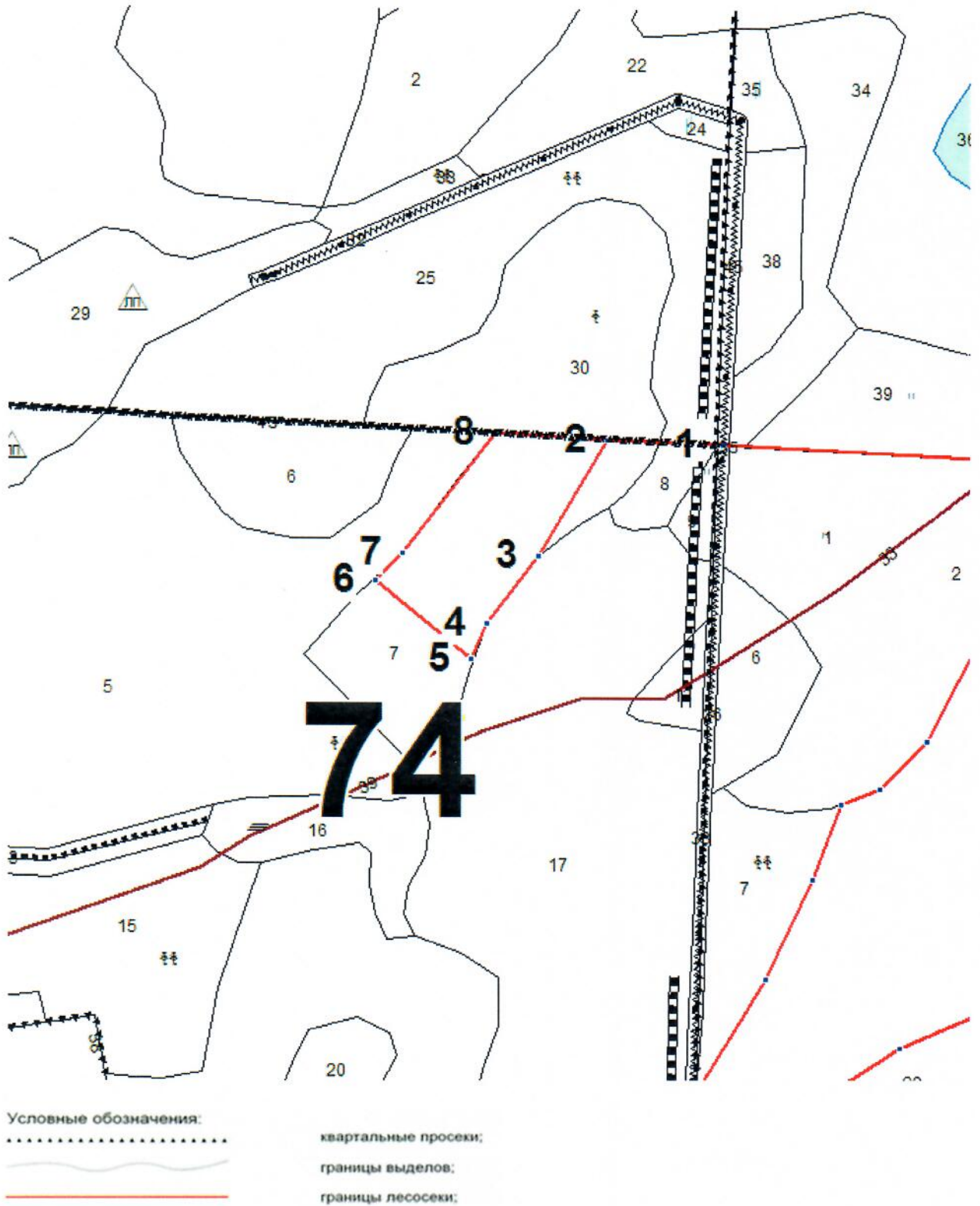
Ступени толщины в см	I	II	III	IV	V	VI	Количество деревьев по категориям состояния, шт.								Всего деревьев по ступеням толщины	шт.	в том числе подлежат рубке, %	
							О	НЗ	З	О	ветровал, бурелом	аварийные деревья	15	16				17
1	2	3	4	5	6	7	8	9	10	11	12	13	14	15	16	17	18	19
12	12																12	
16	18																18	
20	26																26	
24	33																33	
28	29																29	
32	26																26	
36	14																14	
40	5																5	
Итого, %	100																100	0

Примечание 5: НЗ - незаселенное, З - заселенное, О - отработанное вредителями.

Абрис участка

М 1:4000

Каменское лесничество, Дресвянское участковое лесничество квартал 74, выдел 7, площадь 1,3 га.



№ выдела	Ленты (круговой площадки) перечета				
	№ ленты (площадки)	длина, м	ширина, м	радиус, м	площадь, га
7	Сплошной перечет				1,3

Номера точек	Координаты	Румбы линий	Длина, м
1-2		ЮЗ:83°16'58.3"	81.83
2-3		ЮЗ:22°11'7"	99.5
3-4		ЮЗ:28°27'57.6"	62.9
4-5		ЮЗ:14°12'13.2"	28.7
5-6		СЗ:59°7'23.7"	91.9
6-7		СВ:36°42'43.6"	27.6
7-8		СВ:29°2'13.7"	113.1
8-2		СВ:85°3'31.3"	82.4

Исполнитель работ по проведению лесопатологического обследования:

Журавлев И.Н.

Дата составления документа 14.11.2017г.

Подпись 

Телефон _____

Ведомость перечета деревьев назначенных в рубку

ВРЕМЕННАЯ ПРОБНАЯ ПЛОЩАДЬ N 19

Субъект Российской Федерации _____ Алтайский край _____.
Лесничество (лесопарк) _____ Каменское _____, Участковое лесничество _____ Дресвянское, урочище _____,
Квартал _____ 74 _____ Выдел _____ 17 _____

Площадь _____ 7,8 _____ га. Площадь л/п выдела _____ 5,6 _____ га

Номер очага вредных организмов _____. Размер пробной площади _____ 0,45 _____ га.

Таксационная характеристика:

тип леса _____ РТ _____; состав _____ 5С3С2С _____ возраст _____ 115 _____; бонитет _____ 2 _____; полнота _____ 0,6 _____; запас на
га _____ 240 _____; возобновление _____

Время и причина ослабления лесного насаждения:

Воздействие сильных, ураганных ветров 2017г.

Тип очага вредных организмов: эпизодический, хронический (подчеркнуть).

Фаза развития очага вредных организмов: начальная, нарастания численности,
собственно вспышка, кризис (подчеркнуть).

Состояние лесного насаждения, намечаемые мероприятия:

Ослабленное (СКС насаждения - 1,92, СКС Сосны - 1,92). Выборочная санитарная рубка
интенсивностью 22 %.

Исполнитель работ по проведению лесопатологического обследования:

ФИО _____ Журавлев И. Н. _____ Подпись _____ 

Дата составления документа _____ 14.11.2017г. _____ Телефон _____ (8 385 2) 63-66-13 _____

ВЕДОМОСТЬ ПЕРЕЧЕТА ДЕРЕВЬЕВ

Порода: Сосна

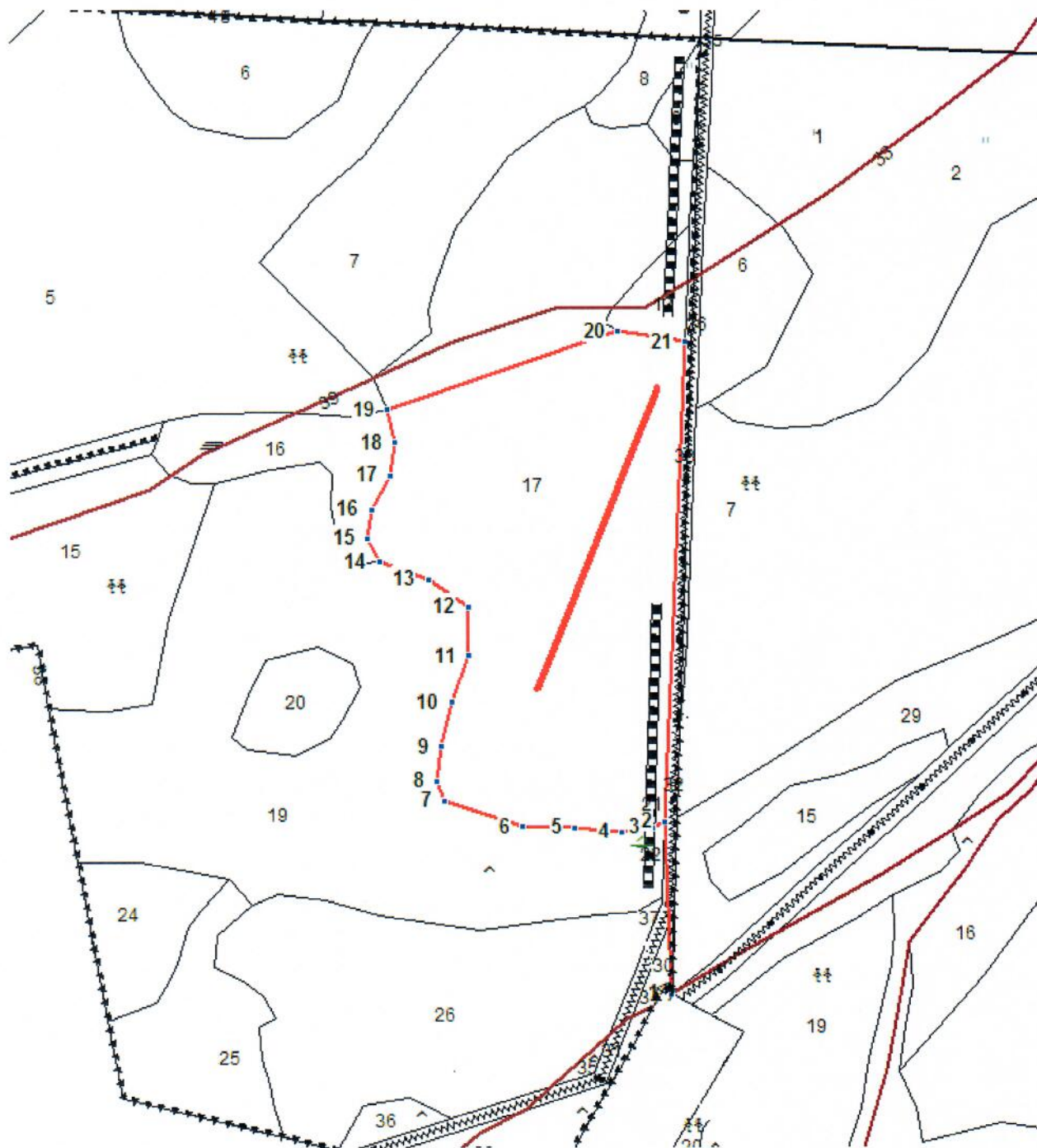
Ступени толщины см	Количество деревьев по категориям состояния, шт.																Всего деревьев по ступеням толщины	
	I	II	III	IV		V		VI			ветровал, бурелом			аварийные деревья			шт.	в том числе подлежат рубке, %
				НЗ	З	НЗ	З	НЗ	З	О	НЗ	З	О	НЗ	З	О		
1	2	3	4	5	6	7	8	9	10	11	12	13	14	15	16	17	18	19
16	2	5	1								1						9	11
20	9	1									4						14	28,5
24	10	1									3						14	21,5
28	10	1									4						15	26,7
32	11										4						15	26,7
36	13										3						16	18,8
40	12										3						15	20
44	8										1						9	11,1
48	3										2						5	40
Итого, %	75	2	1								22						100	22

Примечание5: НЗ - незаселенное, З - заселенное, О - отработанное вредителями.

Абрис участка

М 1:4000

Каменское лесничество, Дресвянское участковое лесничество квартал 74, выдел 17, площадь 5,6 га.



Условные обозначения:

.....

~~~~~

====

====

квартальные просеки;

границы выделов;

границы лесосеки;

ленты перечета.

| № выдела | Ленты (круговой площадки) перечета |          |           |           |             |
|----------|------------------------------------|----------|-----------|-----------|-------------|
|          | № ленты (площадки)                 | длина, м | ширина, м | радиус, м | площадь, га |
| 17       | Сплошной<br>перечет                | 225      | 20        |           | 0,45        |

| Номера точек | Координаты | Румбы линий    | Длина, м |
|--------------|------------|----------------|----------|
| 1-2          |            | СЗ:10°40'26.8" | 120.64   |
| 2-3          |            | ЮЗ:57°55'11.4" | 9.7      |
| 3-4          |            | ЮЗ:72°6'40.9"  | 21.1     |
| 4-5          |            | ЮЗ:87°6'25"    | 33.2     |
| 5-6          |            | ЮЗ:82°23'27.4" | 36       |
| 6-7          |            | СЗ:79°48'59.8" | 56.9     |
| 7-8          |            | СЗ:28°11'24.6" | 14.5     |
| 8-9          |            | СЗ:2°19'4.2"   | 24.1     |
| 9-10         |            | СВ:4°45'52.3"  | 31.5     |
| 10-11        |            | СВ:11°31'0.8"  | 34.8     |
| 11-12        |            | СЗ:9°45'54"    | 34.7     |
| 12-13        |            | СЗ:63°58'26.1" | 33.2     |
| 13-14        |            | СЗ:78°52'42.2" | 36       |
| 14-15        |            | СЗ:35°11'31.1" | 18.2     |
| 15-16        |            | СЗ:1°3'30.1"   | 20.5     |
| 16-17        |            | СВ:21°48'14"   | 26.7     |
| 17-18        |            | СЗ:1°58'59"    | 23.2     |
| 18-19        |            | СЗ:21°55'6.4"  | 23.7     |
| 19-20        |            | СВ:62°36'40.9" | 168.9    |
| 20-21        |            | ЮВ:89°42'19.4" | 47.3     |
| 21-2         |            | ЮВ:6°8'15.5"   | 334.8    |

Исполнитель работ по проведению лесопатологического обследования:

Журавлев И.Н.

Подпись



Дата составления документа 14.11.2017г.

Телефон

Ведомость перечета деревьев назначенных в рубку

## ВРЕМЕННАЯ ПРОБНАЯ ПЛОЩАДЬ N 20

Субъект Российской Федерации Алтайский край.  
Лесничество (лесопарк) Каменское, Участковое лесничество Дресвянское, урочище     ,  
Квартал 74 Выдел 18  
Площадь 0,5 га. Площадь л/п выдела 0,5 га  
Номер очага вредных организмов     . Размер пробной площади сплошной перечет га.  
Таксационная характеристика:  
тип леса РТ; состав 10С возраст 65; бонитет 2; полнота 0,8; запас на га 250;  
возобновление       
Время и причина ослабления лесного насаждения:  
Воздействие сильных, ураганных ветров 2017г.  
Тип очага вредных организмов: эпизодический, хронический (подчеркнуть).  
Фаза развития очага вредных организмов: начальная, нарастания численности,  
собственно вспышка, кризис (подчеркнуть).

Состояние лесного насаждения, намечаемые мероприятия:

Ослабленное (СКС насаждения - 2,56, СКС Сосны - 2,56). Выборочная санитарная рубка  
интенсивностью 35 %.

Исполнитель работ по проведению лесопатологического обследования:

ФИО Журавлев И. Н. Подпись Дата составления документа 14.11.2017г. Телефон (8 385 2) 63-66-13

## ВЕДОМОСТЬ ПЕРЕЧЕТА ДЕРЕВЬЕВ

Порода: **Сосна**

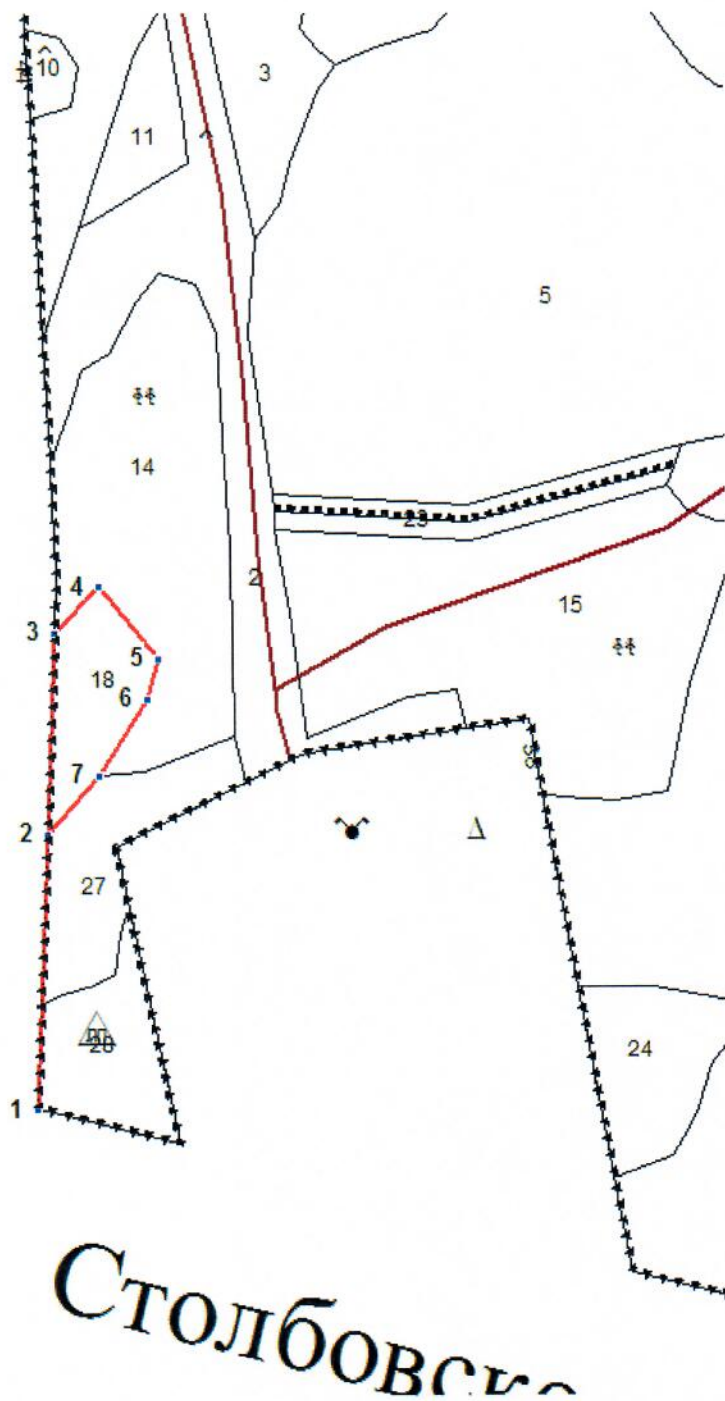
| Ступени<br>толщины<br>см | Количество деревьев по категориям состояния, шт. |    |     |    |   |    |   |    |    |    |                      |    |    |                      |    | Всего деревьев по<br>ступеням<br>толщины |     |                                     |
|--------------------------|--------------------------------------------------|----|-----|----|---|----|---|----|----|----|----------------------|----|----|----------------------|----|------------------------------------------|-----|-------------------------------------|
|                          | I                                                | II | III | IV |   | V  |   | VI |    |    | ветровал,<br>бурелом |    |    | аварийные<br>деревья |    |                                          | шт. | в том числе<br>подлежат<br>рубке, % |
|                          |                                                  |    |     | НЗ | З | НЗ | З | НЗ | З  | О  | НЗ                   | З  | О  | НЗ                   | З  | О                                        |     |                                     |
| 1                        | 2                                                | 3  | 4   | 5  | 6 | 7  | 8 | 9  | 10 | 11 | 12                   | 13 | 14 | 15                   | 16 | 17                                       | 18  | 19                                  |
| 16                       | 2                                                | 5  |     |    |   |    |   |    |    |    |                      |    |    |                      |    |                                          | 7   |                                     |
| 20                       | 5                                                | 4  |     |    |   |    |   |    |    |    | 5                    |    |    |                      |    |                                          | 14  | 35,8                                |
| 24                       | 14                                               | 4  |     |    |   |    |   |    |    |    | 11                   |    |    |                      |    |                                          | 29  | 37,9                                |
| 28                       | 12                                               | 3  |     |    |   |    |   |    |    |    | 5                    |    |    |                      |    |                                          | 20  | 25                                  |
| 32                       | 11                                               | 5  |     |    |   |    |   |    |    |    | 18                   |    |    |                      |    |                                          | 34  | 52,9                                |
| 36                       | 9                                                | 3  |     |    |   |    |   |    |    |    | 3                    |    |    |                      |    |                                          | 15  | 20,0                                |
| 40                       | 8                                                | 2  |     |    |   |    |   |    |    |    | 5                    |    |    |                      |    |                                          | 15  | 33,3                                |
| 44                       | 4                                                | 1  |     |    |   |    |   |    |    |    | 1                    |    |    |                      |    |                                          | 6   | 16,7                                |
| 48                       | 2                                                | 1  |     |    |   |    |   |    |    |    | 1                    |    |    |                      |    |                                          | 4   | 25,0                                |
| 52                       | 1                                                |    |     |    |   |    |   |    |    |    | 1                    |    |    |                      |    |                                          | 2   | 50,0                                |
| 56                       | 1                                                |    |     |    |   |    |   |    |    |    | 1                    |    |    |                      |    |                                          | 2   | 50,0                                |
| Итого, %                 | 49                                               | 16 |     |    |   |    |   |    |    |    | 35                   |    |    |                      |    |                                          | 100 | 35,0                                |

Примечание5: НЗ - незаселенное, З - заселенное, О - отработанное вредителями.

Абрис участка

М 1:4000

Каменское лесничество, Дресвянское участковое лесничество квартал 74, выдел 18, площадь 0,5 га.



Условные обозначения:

.....

~~~~~

—————

квартальные просеки:

границы выделов:

границы лесосеки:

№ выдела	Ленты (круговой площадки) перечета				
	№ ленты (площадки)	длина, м	ширина, м	радиус, м	площадь, га
18	Сплошной перечет				0,5

Номера точек	Координаты	Румбы линий	Длина, м
1-2		СЗ:6°25'51.8"	157.73
2-3		СЗ:6°25'19.2"	115.4
3-4		СВ:36°18'33.2"	36.1
4-5		ЮВ:48°27'35.3"	52.9
5-6		ЮЗ:7°40'59.7"	24
6-7		ЮЗ:23°20'42.4"	51.2
7-2		ЮЗ:32°57'23.7"	45.2

Исполнитель работ по проведению лесопатологического обследования:

Журавлев И.Н.

Подпись 

Дата составления документа 14.11.2017г.

Телефон _____

Ведомость перечета деревьев назначенных в рубку

ВРЕМЕННАЯ ПРОБНАЯ ПЛОЩАДЬ N 21

Субъект Российской Федерации _____ Алтайский край _____.
 Лесничество (лесопарк) _____ Каменское _____, Участковое лесничество _____ Дресвянское, урочище _____,
 Квартал _____ 74 _____ Выдел _____ 27 _____
 Площадь _____ 0,7 _____ га. Площадь л/п выдела _____ 0,7 _____ га
 Номер очага вредных организмов _____. Размер пробной площади _____ сплошной перечет _____ га.
 Таксационная характеристика:
 тип леса _____ РТ _____; состав _____ 4С3С3С _____ возраст _____ 145 _____; бонитет _____ 2 _____; полнота _____ 0,5 _____; запас на
 га _____ 190 _____; возобновление _____
 Время и причина ослабления лесного насаждения:
 Воздействие сильных, ураганных ветров 2017г.
 Тип очага вредных организмов: эпизодический, хронический (подчеркнуть).
 Фаза развития очага вредных организмов: начальная, нарастания численности,
 собственно вспышка, кризис (подчеркнуть).

Состояние лесного насаждения, намечаемые мероприятия:

Ослабленное (СКС насаждения - 2,38, СКС Сосны - 2,38). Выборочная санитарная рубка интенсивностью 33 %.

Исполнитель работ по проведению лесопатологического обследования:

ФИО _____ Журавлев И. Н. _____ Подпись _____ 

Дата составления документа _____ 14.11.2017г. _____ Телефон _____ (8 385 2) 63-66-13 _____

ВЕДОМОСТЬ ПЕРЕЧЕТА ДЕРЕВЬЕВ

Порода: Сосна

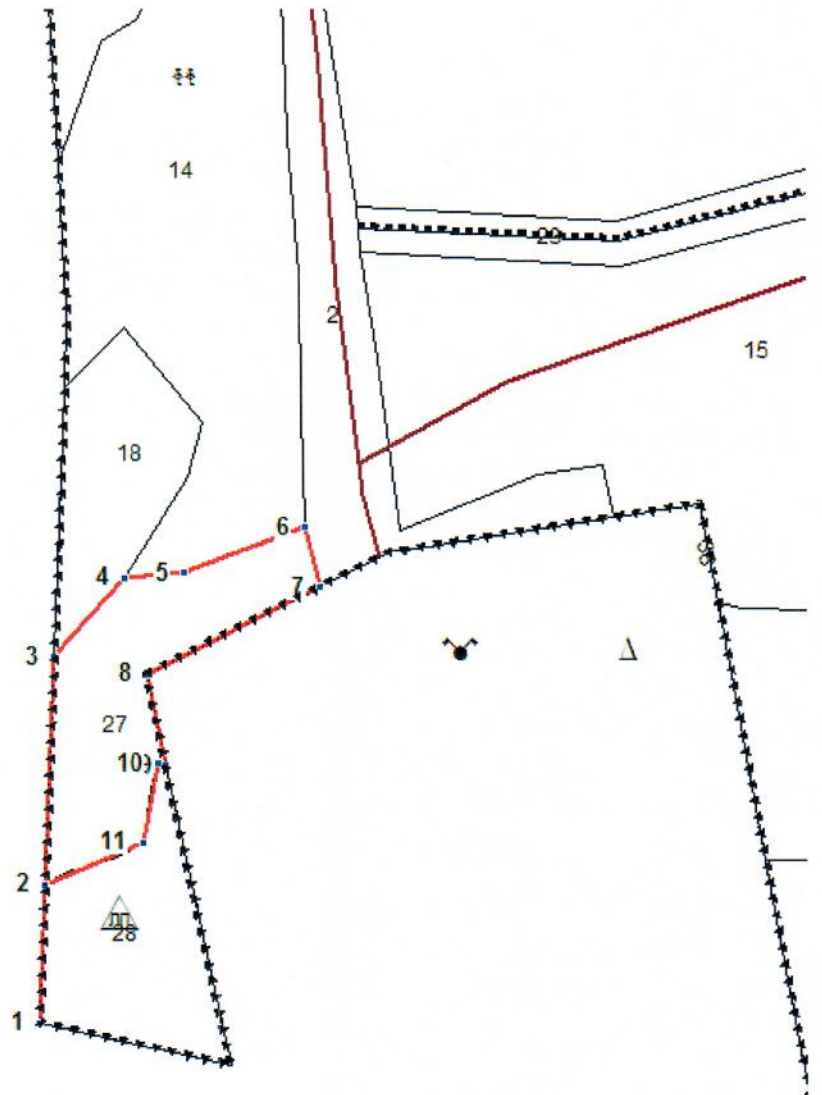
Ступени толщины см	Количество деревьев по категориям состояния, шт.															Всего деревьев по ступеням толщины		
	I	II	III	IV		V		VI			ветровал, бурелом			аварийные деревья			шт.	в том числе подлежат рубке, %
				НЗ	З	НЗ	З	НЗ	З	О	НЗ	З	О	НЗ	З	О		
1	2	3	4	5	6	7	8	9	10	11	12	13	14	15	16	17	18	19
20	12	3									10						25	40
24	12	2									16						30	53,3
28	29	9									26						64	40,6
32	21	2									9						32	28,1
36	15									1							16	6,3
40	5																5	
44	2									1	2						5	60
48	1																1	
Итого, %	60	7								2	31						100	33

Примечание5: НЗ - незаселенное, З - заселенное, О - отработанное вредителями.

Абрис участка

М 1:3000

Каменское лесничество, Дресвянское участковое лесничество квартал 74, выдел 27, площадь 0,7 га.



СТОЛБОВСКИЙ

Условные обозначения:

.....

~~~~~

—————

квартальные просеки;

границы выделов;

границы лесосеки;

| № выдела | Ленты (круговой площадки) перечета |          |           |           |             |
|----------|------------------------------------|----------|-----------|-----------|-------------|
|          | № ленты (площадки)                 | длина, м | ширина, м | радиус, м | площадь, га |
| 27       | Сплошной<br>перечет                |          |           |           | 0,7         |

| Номера точек | Координаты | Румбы линий    | Длина, м |
|--------------|------------|----------------|----------|
| 1-2          |            | СЗ:6°26'13.1"  | 59.51    |
| 2-3          |            | СЗ:6°25'38.9"  | 98.2     |
| 3-4          |            | СВ:32°57'23.7" | 45.2     |
| 4-5          |            | СВ:76°50'18.9" | 25.7     |
| 5-6          |            | СВ:60°29'19.1" | 55.3     |
| 6-7          |            | ЮВ:22°17'35.4" | 27       |
| 7-8          |            | ЮЗ:54°47'33.9" | 82.6     |
| 8-9          |            | ЮВ:20°44'16.5" | 40.3     |
| 9-10         |            | СЗ:81°55'26.2" | 3.7      |
| 10-11        |            | ЮЗ:2°26'3.1"   | 34.5     |
| 11-2         |            | ЮЗ:57°42'56.8" | 45.6     |

Исполнитель работ по проведению лесопатологического обследования:

Журавлев И.Н.

Подпись 

Дата составления документа

14.11.2017г.

Телефон \_\_\_\_\_

акту лесопатологического обследования

Ведомость перечета деревьев назначенных в рубку

## ВРЕМЕННАЯ ПРОБНАЯ ПЛОЩАДЬ N 22

Субъект Российской Федерации Алтайский край.  
 Лесничество (лесопарк) Каменское, Участковое лесничество Дресвянское, урочище,  
 Квартал 75 Выдел 3

Площадь 12 га. Площадь л/п выдела 1,0 га

Номер очага вредных организмов         . Размер пробной площади сплошной перечет га.

Таксационная характеристика:

тип леса РТ; состав 10С возраст 135; бонитет 2; полнота 0,3; запас на га 130;  
 возобновление         

Время и причина ослабления лесного насаждения:

Воздействие сильных, ураганных ветров 2017г.

Тип очага вредных организмов: эпизодический, хронический (подчеркнуть).

Фаза развития очага вредных организмов: начальная, нарастания численности,  
 собственно вспышка, кризис (подчеркнуть).

Состояние лесного насаждения, намечаемые мероприятия:

Ослабленное (СКС насаждения - 1,65, СКС Сосны - 1,65). Выборочная санитарная рубка  
 интенсивностью 14 %.

Исполнитель работ по проведению лесопатологического обследования:

ФИО Журавлев И. Н. Подпись 

Дата составления документа 14.11.2017г. Телефон (8 385 2) 63-66-13

## ВЕДОМОСТЬ ПЕРЕЧЕТА ДЕРЕВЬЕВ

Порода: Сосна

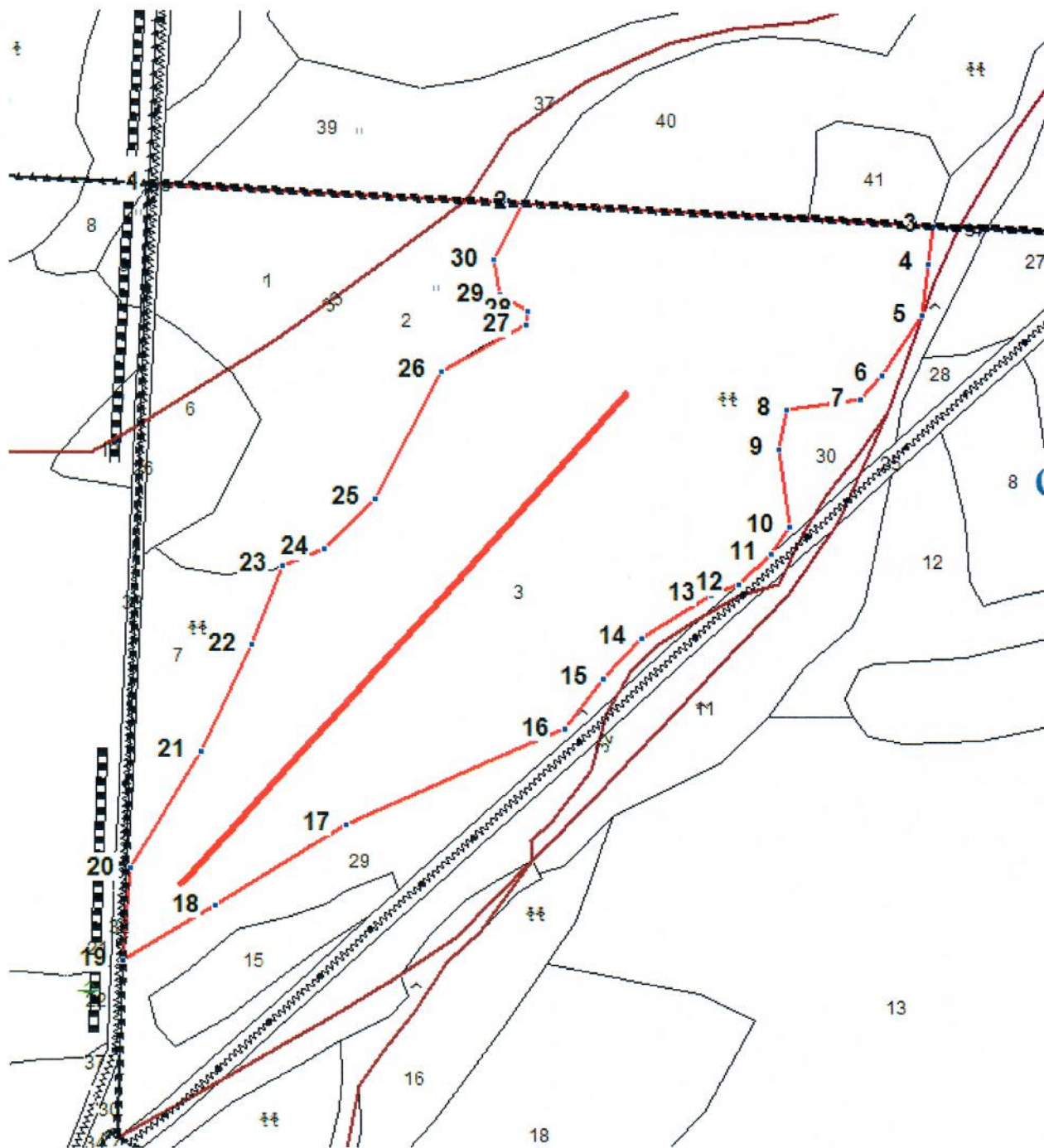
| Ступени<br>толщины<br>см | Количество деревьев по категориям состояния, шт. |    |     |    |   |    |   |    |    |    |                      |    |    |                      |    |    | Всего деревьев по<br>ступеням<br>толщины |                                     |
|--------------------------|--------------------------------------------------|----|-----|----|---|----|---|----|----|----|----------------------|----|----|----------------------|----|----|------------------------------------------|-------------------------------------|
|                          | I                                                | II | III | IV |   | V  |   | VI |    |    | ветровал,<br>бурелом |    |    | аварийные<br>деревья |    |    | шт.                                      | в том числе<br>подлежат<br>рубке, % |
|                          |                                                  |    |     | НЗ | З | НЗ | З | НЗ | З  | О  | НЗ                   | З  | О  | НЗ                   | З  | О  |                                          |                                     |
| 1                        | 2                                                | 3  | 4   | 5  | 6 | 7  | 8 | 9  | 10 | 11 | 12                   | 13 | 14 | 15                   | 16 | 17 | 18                                       | 19                                  |
| 16                       |                                                  |    |     |    |   |    |   |    |    |    | 2                    |    |    |                      |    |    | 2                                        | 100                                 |
| 20                       | 2                                                | 1  |     |    |   |    |   |    |    |    | 1                    |    |    |                      |    |    | 4                                        | 25                                  |
| 24                       | 2                                                | 2  |     |    |   |    |   |    |    |    |                      |    |    |                      |    |    | 4                                        |                                     |
| 28                       | 4                                                | 1  |     |    |   |    |   |    |    |    | 2                    |    |    |                      |    |    | 7                                        | 28,6                                |
| 32                       | 6                                                | 2  |     |    |   |    |   |    |    |    | 1                    |    |    |                      |    |    | 9                                        | 11,1                                |
| 36                       | 8                                                | 1  |     |    |   |    |   |    |    |    | 1                    |    |    |                      |    |    | 10                                       | 10                                  |
| 40                       | 9                                                | 2  |     |    |   |    |   |    |    |    | 2                    |    |    |                      |    |    | 13                                       | 15,7                                |
| 44                       | 11                                               |    |     |    |   |    |   | 1  |    |    | 1                    |    |    |                      |    |    | 13                                       | 15,4                                |
| 48                       | 8                                                | 1  |     |    |   |    |   |    |    |    | 2                    |    |    |                      |    |    | 11                                       | 18,2                                |
| 52                       | 5                                                |    |     |    |   |    |   |    |    |    |                      |    |    |                      |    |    | 5                                        |                                     |
| Итого, %                 | 77                                               | 9  |     |    |   |    |   | 2  |    |    | 12                   |    |    |                      |    |    | 100                                      | 14,0                                |

Примечание: НЗ - незаселенное, З - заселенное, О - отработанное вредителями.

Абрис участка

М 1:4000

Каменское лесничество, Дресвянское участковое лесничество квартал 75, выдел 3, площадь 12,0 га.



Условные обозначения:

.....

~~~~~

====

====

квартальные просеки;

границы выделов;

границы лесосеки;

ленты перечета.

№ выдела	Ленты (круговой площадки) перечета				
	№ ленты (площадки)	длина, м	ширина, м	радиус, м	площадь, га
3	Сплошной перечет	500	20		1,0

Номера точек	Координаты	Румбы линий	Длина, м
1-2		СВ:84°17'9.9"	253.12
2-3		СВ:84°17'23.2"	282
3-4		ЮВ:1°40'40.1"	26.7
4-5		ЮВ:2°19'44.6"	36.8
5-6		ЮЗ:24°11'16.9"	50
6-7		ЮЗ:32°35'50"	23.4
7-8		ЮЗ:73°43'20.9"	51.4
8-9		ЮЗ:2°37'29"	27.7
9-10		ЮВ:17°11'18.3"	54.8
10-11		ЮЗ:24°13'14.8"	22.9
11-12		ЮЗ:39°14'26.9"	31.1
12-13		ЮЗ:59°50'16.2"	20.1
13-14		ЮЗ:48°1'19"	56.8
14-15		ЮЗ:34°57'58"	39.3
15-16		ЮЗ:27°53'51.7"	44.1
16-17		ЮЗ:57°34'55.9"	163.9
17-18		ЮЗ:48°32'49"	107.1
18-19		ЮЗ:50°36'21"	74
19-20		СЗ:4°26'16.5"	64.6
20-21		СВ:22°6'18.6"	95.4
21-22		СВ:16°52'45.6"	82.7
22-23		СВ:12°6'49"	59.3
23-24		СВ:59°11'6.2"	30.7
24-25		СВ:36°20'27.2"	49.8
25-26		СВ:18°5'41.8"	99.9
26-27		СВ:52°26'45.8"	66.2
27-28		СЗ:0°42'24.5"	10.4
28-29		СЗ:68°55'34.7"	21.9
29-30		СЗ:18°5'5.9"	24.7
30-2		СВ:17°53'21"	44.3

Исполнитель работ по проведению лесопатологического обследования:

Журавлев И.Н.

Подпись 

Дата составления документа 14.11.2017г.

Телефон _____

Ведомость перече́та деревьев назначенных в рубку

ВРЕМЕННАЯ ПРОБНАЯ ПЛОЩАДЬ N 23

Субъект Российской Федерации _____ Алтайский край _____.
Лесничество (лесопарк) Каменское, Участковое лесничество Дресвянское, урочище ____,
Квартал 75 Выдел 7
Площадь 1,1 га. Площадь л/п выдела 1,1 га
Номер очага вредных организмов _____. Размер пробной площади сплошной перечет га.
Таксационная характеристика:
тип леса РТ; состав 10С возраст 135; бонитет 2; полнота 0,3; запас на га 130;
возобновление _____
Время и причина ослабления лесного насаждения:
Воздействие сильных, ураганных ветров 2017г.
Тип очага вредных организмов: эпизодический, хронический (подчеркнуть).
Фаза развития очага вредных организмов: начальная, нарастания численности,
собственно вспышка, кризис (подчеркнуть).

Состояние лесного насаждения, намечаемые мероприятия:

Ослабленное (СКС насаждения - 2,05, СКС сосны - 2,05). Выборочная санитарная рубка
интенсивностью 23 %.

Исполнитель работ по проведению лесопатологического обследования:

ФИО Журавлев И. Н. Подпись Дата составления документа 14.11.2017г. Телефон (8 385 2) 63-66-13

ВЕДОМОСТЬ ПЕРЕЧЕТА ДЕРЕВЬЕВ

Порода: **Сосна**

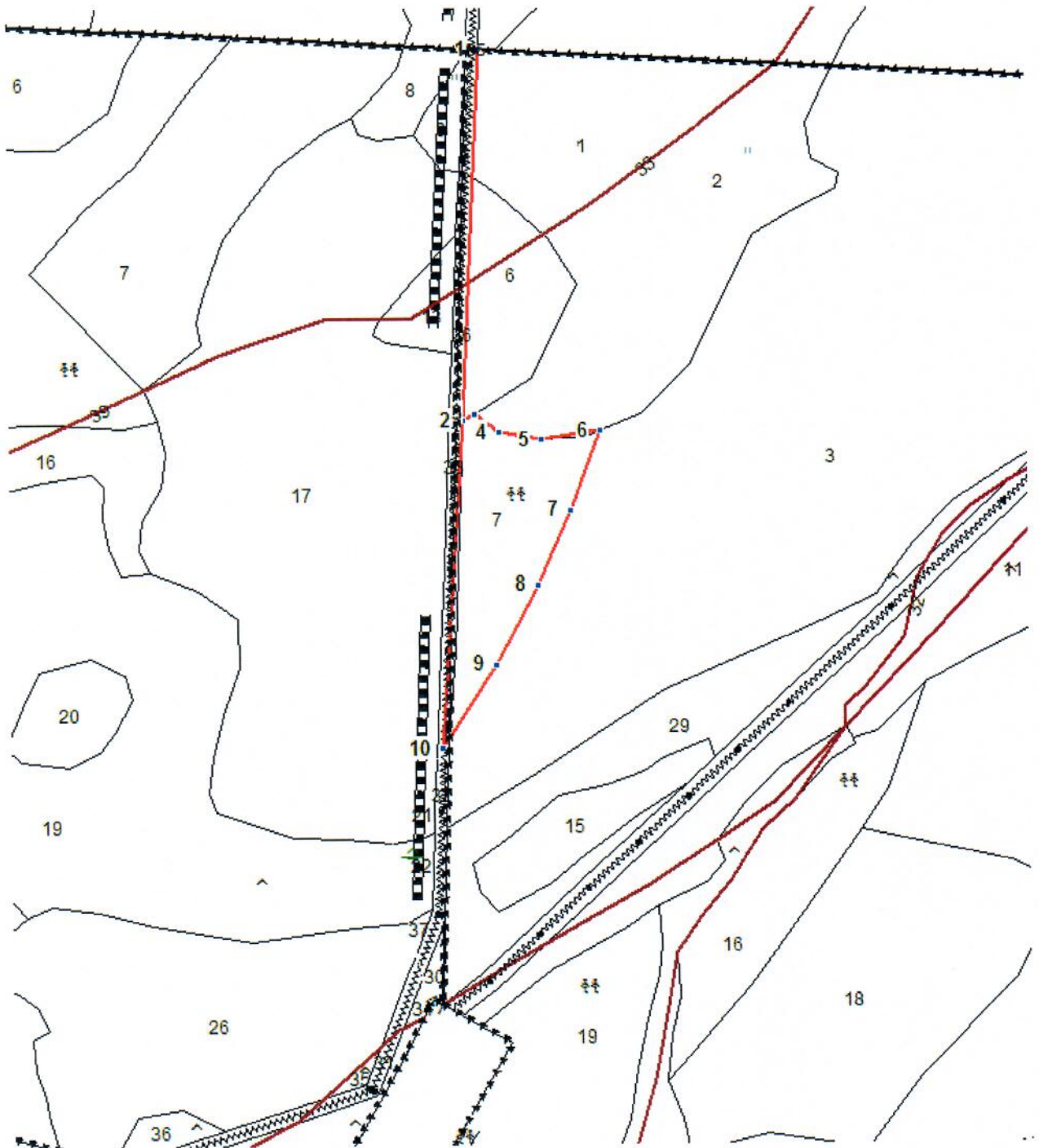
Ступени толщины см	Количество деревьев по категориям состояния, шт.															Всего деревьев по ступеням толщины		
	I	II	III	IV		V		VI			ветровал, бурелом			аварийные деревья			шт.	в том числе подлежат рубке, %
				НЗ	З	НЗ	З	НЗ	З	О	НЗ	З	О	НЗ	З	О		
1	2	3	4	5	6	7	8	9	10	11	12	13	14	15	16	17	18	19
20	2	3									1						6	16,7
24	5	3									2						10	20,0
28	7	2									2						11	18,2
32	8	3									4						15	26,7
36	12	2									5						19	26,3
40	13	3									4						20	20,0
44	15	3									3						21	14,3
48	4										4						8	50,0
52	2																2	
Итого, %	64	13									23						100	23,0

Примечание5: НЗ - незаселенное, З - заселенное, О - отработанное вредителями.

Абрис участка

М 1:5000

Каменское лесничество, Дресвянское участковое лесничество квартал 75, выдел 7, площадь 1,1 га.



Условные обозначения:

.....

~~~~~

—————

квартальные просеки;

границы выделов;

границы лесосеки;


| № выдела | Ленты (круговой площадки) перечета |          |           |           |             |
|----------|------------------------------------|----------|-----------|-----------|-------------|
|          | № ленты (площадки)                 | длина, м | ширина, м | радиус, м | площадь, га |
| 7        | Сплошной перечет                   |          |           |           | 1,1         |

| Номера точек | Координаты | Румбы линий    | Длина, м |
|--------------|------------|----------------|----------|
| 1-2          |            | ЮВ:5°55'42.4"  | 258.8    |
| 2-3          |            | СВ:49°38'1.7"  | 9.5      |
| 3-4          |            | ЮВ:61°34'1.4"  | 21.7     |
| 4-5          |            | ЮВ:88°21'3.1"  | 30.3     |
| 5-6          |            | СВ:72°53'37.2" | 41.1     |
| 6-7          |            | ЮЗ:12°6'49"    | 59.3     |
| 7-8          |            | ЮЗ:15°8'50.7"  | 56.9     |
| 8-9          |            | ЮЗ:20°12'3.3"  | 62.9     |
| 9-10         |            | ЮЗ:23°50'5.5"  | 69.5     |
| 10-2         |            | СЗ:4°41'56.4"  | 229.3    |

Исполнитель работ по проведению лесопатологического обследования:

Журавлев И.Н.

Дата составления документа 14.11.2017г.

Подпись 

Телефон \_\_\_\_\_

Ведомость перечета деревьев назначенных в рубку

## ВРЕМЕННАЯ ПРОБНАЯ ПЛОЩАДЬ N 24

Субъект Российской Федерации \_\_\_\_\_ Алтайский край \_\_\_\_\_.  
Лесничество (лесопарк) \_\_\_\_\_ Каменское \_\_\_\_\_, Участковое лесничество \_\_\_\_\_ Дресвянское, урочище \_\_\_\_\_,  
Квартал \_\_\_\_\_ 75 \_\_\_\_\_ Выдел \_\_\_\_\_ 12 \_\_\_\_\_  
Площадь \_\_\_\_\_ 1,4 \_\_\_\_\_ га. Площадь л/п выдела \_\_\_\_\_ 1 \_\_\_\_\_ га  
Номер очага вредных организмов \_\_\_\_\_. Размер пробной площади \_\_\_\_\_ сплошной пересчет \_\_\_\_\_ га.  
Таксационная характеристика:  
тип леса \_\_\_\_\_ РТ \_\_\_\_\_; состав \_\_\_\_\_ 10С \_\_\_\_\_ возраст \_\_\_\_\_ 155 \_\_\_\_\_; бонитет \_\_\_\_\_ 2 \_\_\_\_\_; полнота \_\_\_\_\_ 0,8 \_\_\_\_\_; запас на га \_\_\_\_\_ 360 \_\_\_\_\_;  
возобновление \_\_\_\_\_  
Время и причина ослабления лесного насаждения:  
Воздействие сильных, ураганных ветров 2017г.  
Тип очага вредных организмов: эпизодический, хронический (подчеркнуть).  
Фаза развития очага вредных организмов: начальная, нарастания численности,  
собственно вспышка, кризис (подчеркнуть).

Состояние лесного насаждения, намечаемые мероприятия:

Ослабленное (СКС насаждения - 1,88). Выборочная санитарная рубка интенсивностью 22 %.

Исполнитель работ по проведению лесопатологического обследования: \_\_\_\_\_

ФИО \_\_\_\_\_ Журавлев И. Н. \_\_\_\_\_ Подпись \_\_\_\_\_ 

Дата составления документа \_\_\_\_\_ 14.11.2017г. \_\_\_\_\_ Телефон \_\_\_\_\_ (8 385 2) 63-66-13 \_\_\_\_\_

## ВЕДОМОСТЬ ПЕРЕЧЕТА ДЕРЕВЬЕВ

Порода: **Сосна**

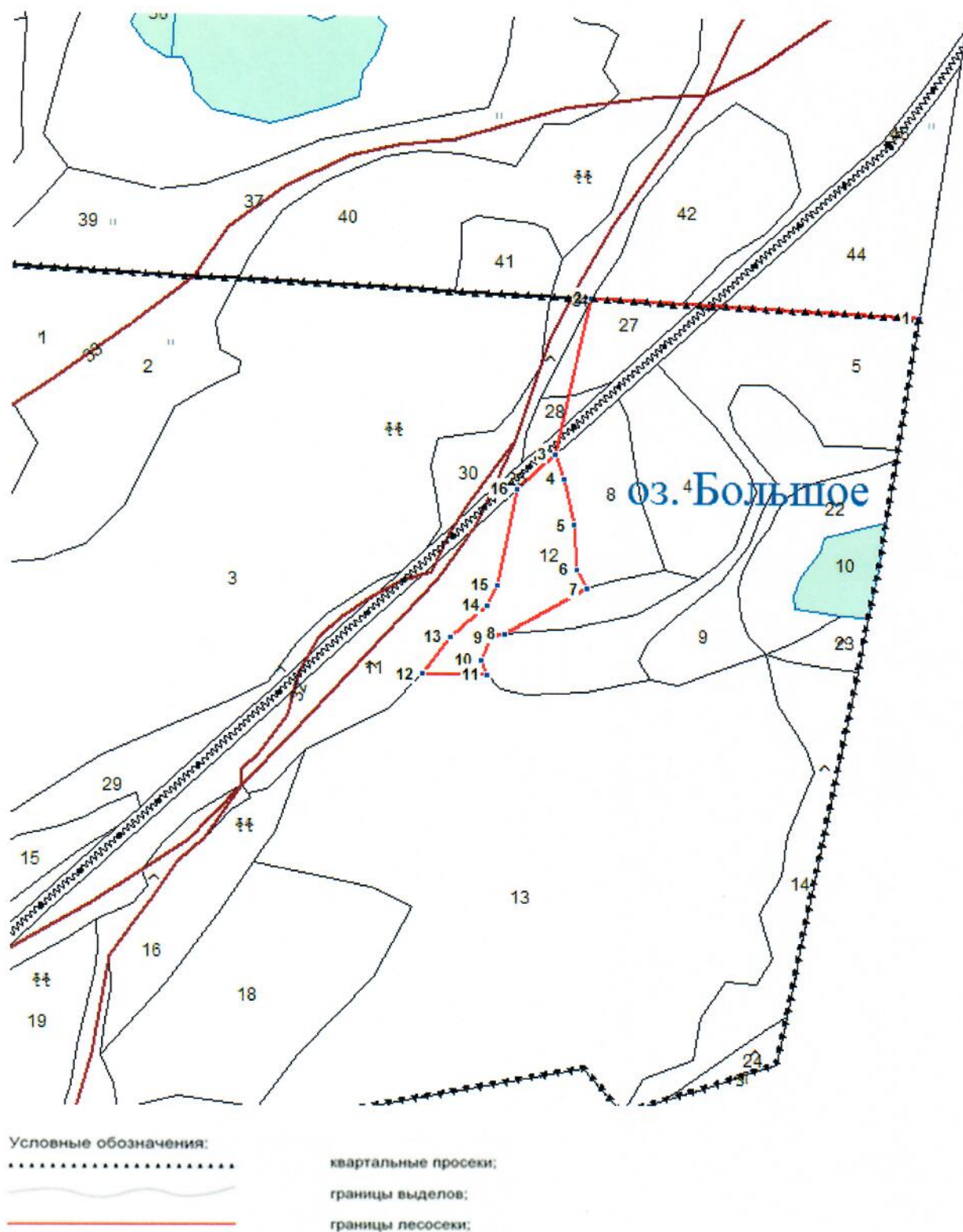
| Ступени<br>толщины<br>см | Количество деревьев по категориям состояния, шт. |    |     |    |   |    |   |    |    |    |                      |    |    |                      |    |    | Всего деревьев по<br>ступеням<br>толщины |                                     |
|--------------------------|--------------------------------------------------|----|-----|----|---|----|---|----|----|----|----------------------|----|----|----------------------|----|----|------------------------------------------|-------------------------------------|
|                          | I                                                | II | III | IV |   | V  |   | VI |    |    | ветровал,<br>бурелом |    |    | аварийные<br>деревья |    |    | шт.                                      | в том числе<br>подлежат<br>рубке, % |
|                          |                                                  |    |     | НЗ | З | НЗ | З | НЗ | З  | О  | НЗ                   | З  | О  | НЗ                   | З  | О  |                                          |                                     |
| 1                        | 2                                                | 3  | 4   | 5  | 6 | 7  | 8 | 9  | 10 | 11 | 12                   | 13 | 14 | 15                   | 16 | 17 | 18                                       | 19                                  |
| 16                       |                                                  | 2  | 1   |    |   |    |   |    |    |    | 1                    |    |    |                      |    |    | 4                                        | 25,3                                |
| 20                       | 8                                                | 2  |     |    |   |    |   |    |    |    | 3                    |    |    |                      |    |    | 13                                       | 23,1                                |
| 24                       | 9                                                |    |     |    |   |    |   |    |    |    | 1                    |    |    |                      |    |    | 10                                       | 10                                  |
| 28                       | 13                                               |    |     |    |   |    |   |    |    |    | 2                    |    |    |                      |    |    | 15                                       | 13,3                                |
| 32                       | 14                                               |    |     |    |   |    |   |    |    |    | 3                    |    |    |                      |    |    | 17                                       | 17,6                                |
| 36                       | 20                                               |    |     |    |   |    |   |    |    |    | 7                    |    |    |                      |    |    | 27                                       | 25,9                                |
| 40                       | 26                                               |    |     |    |   |    |   |    |    |    | 5                    |    |    |                      |    |    | 31                                       | 16,1                                |
| 44                       | 30                                               |    |     |    |   |    |   |    |    |    | 10                   |    |    |                      |    |    | 40                                       | 25                                  |
| 48                       | 25                                               |    |     |    |   |    |   |    |    |    | 6                    |    |    |                      |    |    | 31                                       | 19,4                                |
| 52                       | 12                                               |    |     |    |   |    |   |    |    |    | 5                    |    |    |                      |    |    | 17                                       | 29,4                                |
| 56                       | 8                                                |    |     |    |   |    |   |    |    |    | 2                    |    |    |                      |    |    | 10                                       | 20                                  |
| Итого, %                 | 77                                               | 1  |     |    |   |    |   |    |    |    | 22                   |    |    |                      |    |    | 100                                      | 22                                  |

Примечание5: НЗ - незаселенное, З - заселенное, О - отработанное вредителями.

Абрис участка

М 1:5000

Каменское лесничество, Дресвянское участковое лесничество квартал 75, выдел 12, площадь 1,0 га.



| № выдела | Ленты (круговой площадки) перече́та |          |           |           |             |
|----------|-------------------------------------|----------|-----------|-----------|-------------|
|          | № ленты (площадки)                  | длина, м | ширина, м | радиус, м | площадь, га |
| 12       | Сплошной перечет                    |          |           |           | 1,0         |

| Номера точек | Координаты | Румбы линий    | Длина, м |
|--------------|------------|----------------|----------|
| 1-2          |            | ЮЗ:84°21'27.9" | 296.64   |
| 2-3          |            | ЮЗ:3°51'17.9"  | 146.49   |
| 3-4          |            | ЮВ:27°14'32.6" | 22.9     |
| 4-5          |            | ЮВ:21°23'26.8" | 43.1     |
| 5-6          |            | ЮВ:12°28'50"   | 40.8     |
| 6-7          |            | ЮВ:36°56'22.1" | 20       |
| 7-8          |            | ЮЗ:52°10'19.9" | 85.4     |
| 8-9          |            | ЮЗ:64°57'37.5" | 11.8     |
| 9-10         |            | ЮЗ:15°20'12.3" | 22       |
| 10-11        |            | ЮВ:30°25'59.9" | 14.6     |
| 11-12        |            | ЮЗ:81°46'5.8"  | 58.7     |
| 12-13        |            | СВ:27°52'10"   | 41.6     |
| 13-14        |            | СВ:40°0'13.7"  | 45.1     |
| 14-15        |            | СВ:15°54'21.5" | 19.8     |
| 15-16        |            | СВ:2°59'51.8"  | 89.9     |
| 16-3         |            | СВ:39°3'58.1"  | 46.1     |

Исполнитель работ по проведению лесопатологического обследования:

Журавлев И.Н.

Дата составления документа 14.11.2017г.

Подпись

Телефон

  
\_\_\_\_\_



Ведомость перечета деревьев назначенных в рубку

## ВРЕМЕННАЯ ПРОБНАЯ ПЛОЩАДЬ N 25

Субъект Российской Федерации Алтайский край.  
Лесничество (лесопарк) Каменское, Участковое лесничество Дресвянское, урочище    ,  
Квартал 75 Выдел 13  
Площадь 14,1 га. Площадь л/п выдела 14,1 га  
Номер очага вредных организмов    . Размер пробной площади 1,2 га.  
Таксационная характеристика:  
тип леса РТ; состав 10С возраст 155; бонитет 2; полнота 0,7; запас на га 310;  
возобновление      
Время и причина ослабления лесного насаждения:  
Воздействие сильных, ураганных ветров 2017г.  
Тип очага вредных организмов: эпизодический, хронический (подчеркнуть).  
Фаза развития очага вредных организмов: начальная, нарастания численности,  
собственно вспышка, кризис (подчеркнуть).

Состояние лесного насаждения, намечаемые мероприятия:

Ослабленное (СКС насаждения - 1,96, СКС сосны - 1,96). Выборочная санитарная рубка  
интенсивностью 21 %.

Исполнитель работ по проведению лесопатологического обследования:

ФИО Журавлев И. Н. Подпись Дата составления документа 14.11.2017г. Телефон (8 385 2) 63-66-13

## ВЕДОМОСТЬ ПЕРЕЧЕТА ДЕРЕВЬЕВ

Перода: **Сосна**

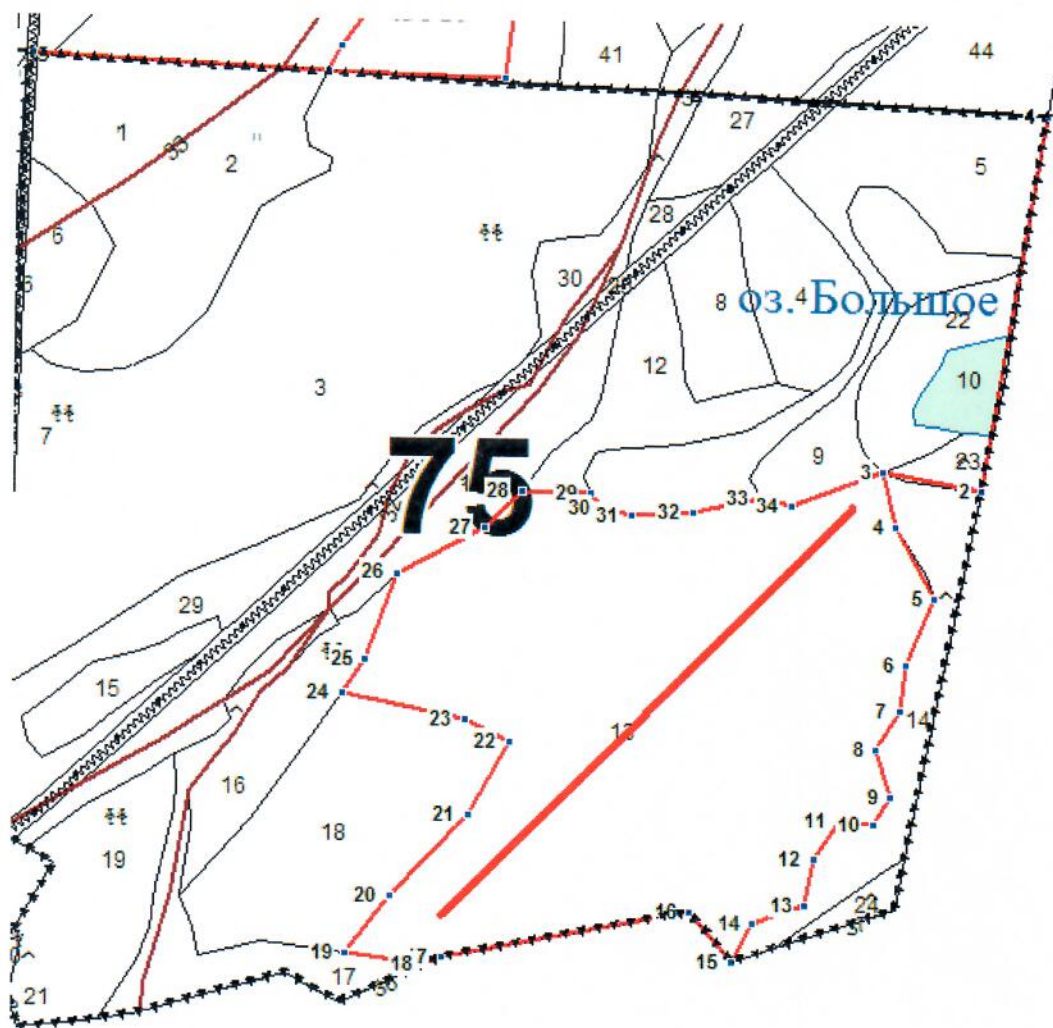
| Ступени<br>толщины<br>см | Количество деревьев по категориям состояния, шт. |    |     |    |   |    |   |    |    |    |                      |    |    |                      |    | Всего деревьев по<br>ступеням<br>толщины |     |                                     |
|--------------------------|--------------------------------------------------|----|-----|----|---|----|---|----|----|----|----------------------|----|----|----------------------|----|------------------------------------------|-----|-------------------------------------|
|                          | I                                                | II | III | IV |   | V  |   | VI |    |    | ветровал,<br>бурилом |    |    | аварийные<br>деревья |    |                                          | шт. | в том числе<br>подлежат<br>рубке, % |
|                          |                                                  |    |     | НЗ | З | НЗ | З | НЗ | З  | О  | НЗ                   | З  | О  | НЗ                   | З  | О                                        |     |                                     |
| 1                        | 2                                                | 3  | 4   | 5  | 6 | 7  | 8 | 9  | 10 | 11 | 12                   | 13 | 14 | 15                   | 16 | 17                                       | 18  | 19                                  |
| 24                       | 4                                                | 2  |     |    |   |    |   |    |    |    | 1                    |    |    |                      |    |                                          | 7   | 14,3                                |
| 28                       | 11                                               | 2  |     |    |   |    |   |    |    |    | 2                    |    |    |                      |    |                                          | 15  | 13,3                                |
| 32                       | 12                                               | 1  |     |    |   |    |   |    |    |    | 2                    |    |    |                      |    |                                          | 15  | 13,3                                |
| 36                       | 18                                               | 3  |     |    |   |    |   |    |    |    | 4                    |    |    |                      |    |                                          | 25  | 16                                  |
| 40                       | 21                                               | 4  |     |    |   |    |   |    |    |    | 9                    |    |    |                      |    |                                          | 34  | 26,5                                |
| 44                       | 23                                               | 3  |     |    |   |    |   |    |    |    | 7                    |    |    |                      |    |                                          | 33  | 21,2                                |
| 48                       | 24                                               | 3  |     |    |   |    |   |    |    |    | 7                    |    |    |                      |    |                                          | 34  | 20,6                                |
| 52                       | 22                                               | 4  |     |    |   |    |   |    |    |    | 6                    |    |    |                      |    |                                          | 32  | 18,8                                |
| 56                       | 7                                                | 1  |     |    |   |    |   |    |    |    | 2                    |    |    |                      |    |                                          | 10  | 20                                  |
| 60                       | 2                                                |    |     |    |   |    |   |    |    |    | 2                    |    |    |                      |    |                                          | 4   | 50                                  |
| Итого, %                 | 68                                               | 11 |     |    |   |    |   |    |    |    | 21                   |    |    |                      |    |                                          | 100 | 21                                  |

Примечание5: НЗ - незаселенное, З - заселенное, О - отработанное вредителями.

Абрис участка

М 1:6000

Каменское лесничество, Дресвянское участковое лесничество квартал 75, выдел 13, площадь 14,1 га.



Условные обозначения:

.....

~~~~~

====

====

квартальные просеки;

границы выделов;

границы лесосеки;

ленты перечеа.

№ выдела	Ленты (круговой площадки) перечета				
	№ ленты (площадки)	длина, м	ширина, м	радиус, м	площадь, га
13	1	600	20		1,2

Номера точек	Координаты	Румбы линий	Длина, м
1-2		ЮЗ:0°50'39.2"	328.95
2-3		СЗ:87°44'35.6"	85.19
3-4		ЮВ:22°16'26.1"	48
4-5		ЮВ:37°4'18.6"	69.7
5-6		ЮЗ:13°42'49.8"	61.9
6-7		ЮВ:0°11'49.9"	39.2
7-8		ЮЗ:21°24'33.6"	40.1
8-9		ЮВ:25°46'16"	42.2
9-10		ЮЗ:22°40'6"	27.9
10-11		ЮЗ:85°45'59.7"	28.6
11-12		ЮЗ:25°6'27.4"	40
12-13		ЮЗ:1°43'40.9"	39.4
13-14		ЮЗ:61°29'28.2"	47.5
14-15		ЮЗ:20°11'48.2"	37.5
15-16		СЗ:49°3'41.5"	55.1
16-17		ЮЗ:70°52'21.9"	216.2
17-18		ЮЗ:56°23'52.5"	14.3
18-19		ЮЗ:89°7'3"	69.1
19-20		СВ:28°29'7.8"	61.6
20-21		СВ:35°28'48.6"	96.6
21-22		СВ:19°20'55.8"	72.7
22-23		СЗ:72°5'41.8"	41.7
23-24		СЗ:87°0'22.4"	107.5
24-25		СВ:25°31'4.5"	35.2
25-26		СВ:10°42'55.2"	78.5
26-27		СВ:54°9'42.6"	84.7
27-28		СВ:36°2'38.7"	44.2
28-29		СВ:81°46'5.8"	58.7
29-30		ЮВ:47°19'8.1"	17.4
30-31		ЮВ:86°7'49.4"	25
31-32		СВ:78°23'55.4"	52.9
32-33		СВ:69°30'54.4"	59.6
33-34		ЮВ:86°45'38.3"	26.3
34-3		СВ:60°51'22.4"	83.6

Исполнитель работ по проведению лесопатологического обследования:

Журавлев И.Н.

Дата составления документа 14.11.2017г.

Подпись

Телефон



Ведомость перечета деревьев назначенных в рубку

ВРЕМЕННАЯ ПРОБНАЯ ПЛОЩАДЬ N 26

Субъект Российской Федерации _____ Алтайский край _____.
Лесничество (лесопарк) _____ Каменское _____, Участковое лесничество _____ Дресвянское, урочище _____,
Квартал _____ 75 _____ Выдел _____ 16 _____

Площадь _____ 1,3 _____ га. Площадь л/п выдела _____ 1,3 _____ га

Номер очага вредных организмов _____. Размер пробной площади _____ сплошной перечет _____ га.

Таксационная характеристика:

тип леса _____ РТ _____; состав _____ 10С _____ возраст _____ 155 _____; бонитет _____ 2 _____; полнота _____ 0,3 _____; запас на га _____ 130 _____;
возобновление _____

Время и причина ослабления лесного насаждения:

Воздействие сильных, ураганных ветров 2017г.

Тип очага вредных организмов: эпизодический, хронический (подчеркнуть).

Фаза развития очага вредных организмов: начальная, нарастания численности,
собственно вспышка, кризис (подчеркнуть).

Состояние лесного насаждения, намечаемые мероприятия:

Сильно ослабленное (СКС насаждения - 3,46, СКС Сосны - 3,46). Выборочная санитарная рубка интенсивностью 61 %.

Исполнитель работ по проведению лесопатологического обследования:

ФИО _____ Журавлев И. Н. _____ Подпись _____ 

Дата составления документа _____ 14.11.2017г. _____ Телефон _____ (8 385 2) 63-66-13 _____

ВЕДОМОСТЬ ПЕРЕЧЕТА ДЕРЕВЬЕВ

Порода: Сосна

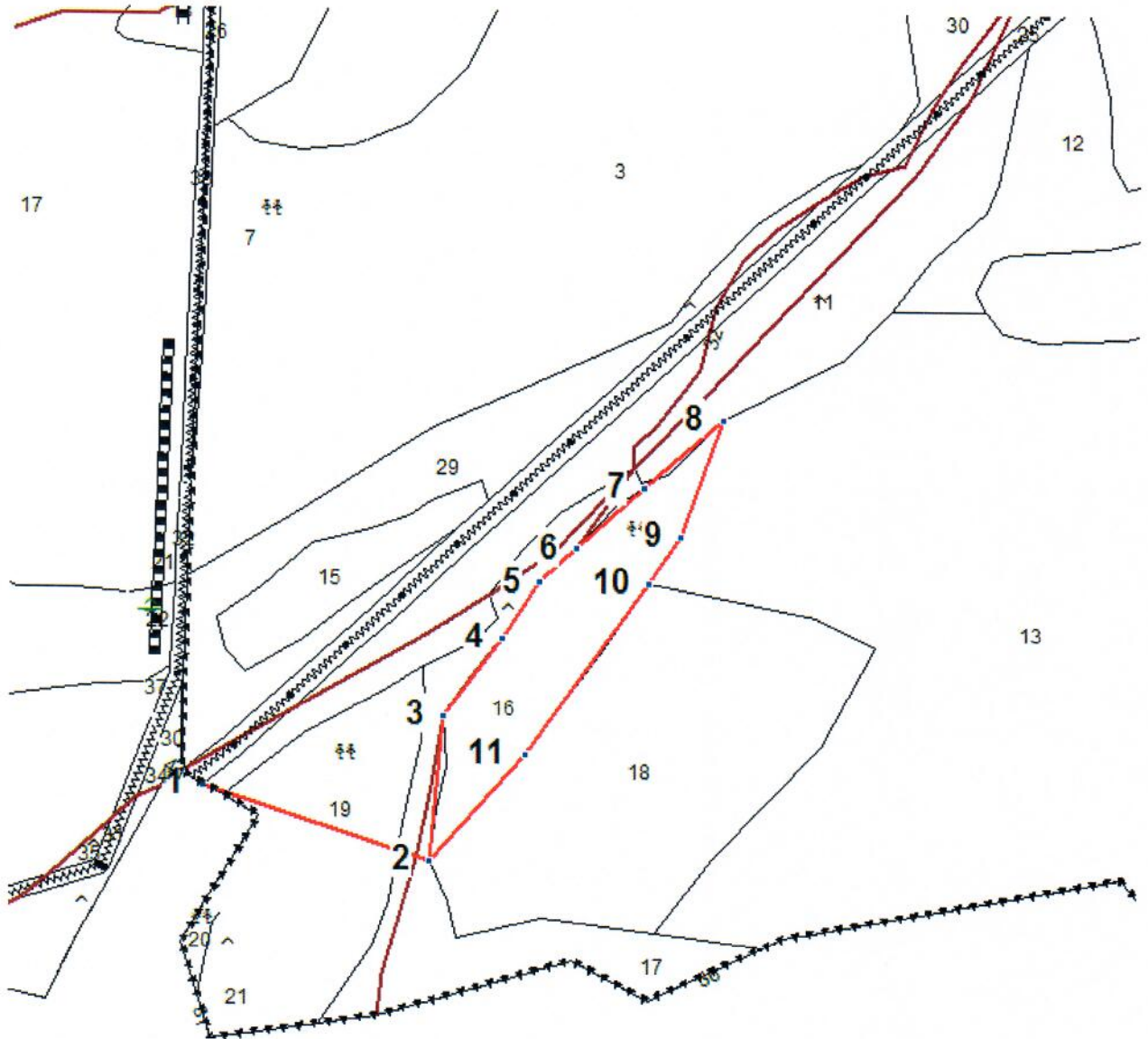
Ступени толщины см	Количество деревьев по категориям состояния, шт.															Всего деревьев по ступеням толщины		
	I	II	III	IV		V		VI			ветровал, бурелом			аварийные деревья			шт.	в том числе подлежат рубке, %
				НЗ	З	НЗ	З	НЗ	З	О	НЗ	З	О	НЗ	З	О		
1	2	3	4	5	6	7	8	9	10	11	12	13	14	15	16	17	18	19
16		1									1						2	50
20	2	1									2						5	40
24	2	1									7						10	70
28	2	1									5						8	62,5
32	3										7						10	70
36	3										11						14	78,6
40	5										6						11	54,5
44	6	2									9						17	52,9
48	8	1									8						17	47,1
52	3										9						12	75
56	1										2						3	66,7
60	1										1						2	50
Итого, %	35	4									61						100	61

Примечание5: НЗ - незаселенное, З - заселенное, О - отработанное вредителями.

Абрис участка

М 1:4000

Каменское лесничество, Дресвянское участковое лесничество квартал 75, выдел 16, площадь 1,3 га.



e

Условные обозначения:

.....

—

—

квартальные просеки;

границы выделов;

границы лесосеки;

№ выдела	Ленты (круговой площадки) перечета				
	№ ленты (площадки)	длина, м	ширина, м	радиус, м	площадь, га
16	Сплошной перечет				1,3

Номера точек	Координаты	Румбы линий	Длина, м
1-2		ЮВ:80°34'53.3"	150.92
2-3		СЗ:3°36'13.3"	90.9
3-4		СВ:28°21'21.8"	62.5
4-5		СВ:24°16'41.1"	42.6
5-6		СВ:38°55'16.6"	31.5
6-7		СВ:39°14'28.1"	57.2
7-8		СВ:39°51'54.3"	65.5
8-9		ЮЗ:10°42'55.2"	78.5
9-10		ЮЗ:25°31'4.5"	35.2
10-11		ЮЗ:26°49'23.6"	134.1
11-2		ЮЗ:33°12'33.6"	89.7

Исполнитель работ по проведению лесопатологического обследования:

Журавлев И.Н.

Подпись 

Дата составления документа 14.11.2017г.

Телефон _____

Ведомость перечета деревьев назначенных в рубку

ВРЕМЕННАЯ ПРОБНАЯ ПЛОЩАДЬ N 27

Субъект Российской Федерации Алтайский край.
Лесничество (лесопарк) Каменское, Участковое лесничество Древвянское, урочище ,
Квартал 76 Выдел 9
Площадь 7,2 га. Площадь л/п выдела 1,5 га
Номер очага вредных организмов . Размер пробной площади сплошной перечет га.
Таксационная характеристика:
тип леса РГ; состав 9С1С возраст 125; бонитет 2; полнота 0,8; запас на га 350;
возобновление
Время и причина ослабления лесного насаждения:
Воздействие сильных, ураганных ветров 2017г.
Тип очага вредных организмов: эпизодический, хронический (подчеркнуть).
Фаза развития очага вредных организмов: начальная, нарастания численности,
собственно вспышка, кризис (подчеркнуть).

Состояние лесного насаждения, намечаемые мероприятия:

Ослабленное (СКС насаждения - 1,55, СКС Сосны - 1,55). Выборочная санитарная рубка интенсивностью 8 %.

Исполнитель работ по проведению лесопатологического обследования:

ФИО Журавлев И. Н. Подпись Дата составления документа 14.11.2017г. Телефон (8 385 2) 63-66-13

ВЕДОМОСТЬ ПЕРЕЧЕТА ДЕРЕВЬЕВ

Порода: **Сосна**

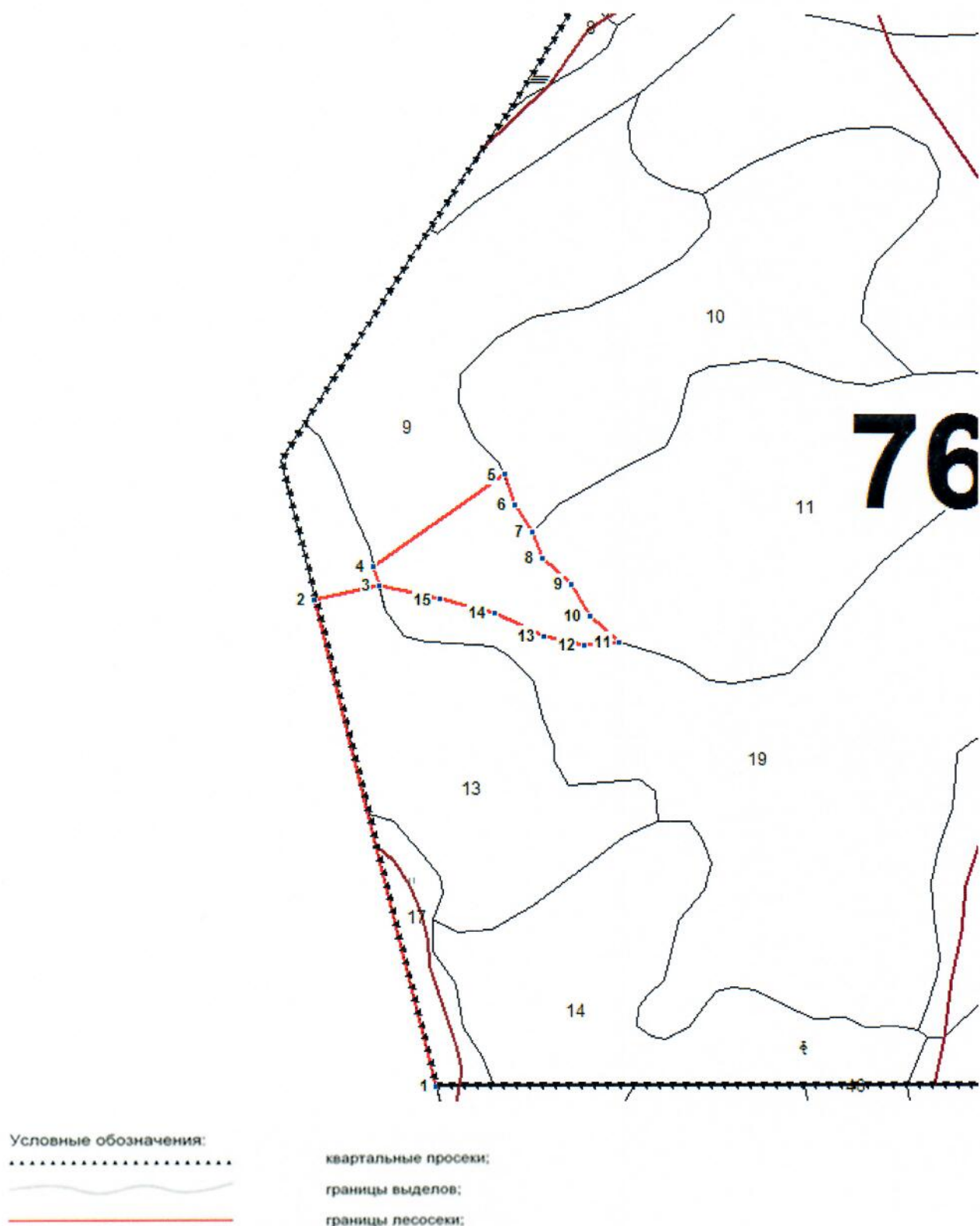
Ступени толщины см	Количество деревьев по категориям состояния, шт.																Всего деревьев по ступеням толщины	
	I	II	III	IV		V		VI			ветровал, бурелом			аварийные деревья			шт.	в том числе подлежат рубке, %
				НЗ	З	НЗ	З	НЗ	З	О	НЗ	З	О	НЗ	З	О		
1	2	3	4	5	6	7	8	9	10	11	12	13	14	15	16	17	18	19
16		7	2														9	
20	1	8									2						11	18,1
24	8	11															19	
28	12	12									2						26	7,7
32	19	9									1						29	3,4
36	34	6									8						48	16,7
40	38	10															48	
44	43	12									7						62	11,3
48	34	11									2						47	4,3
52	12	5									2						19	10,5
56	6	2									1						9	11,1
Итого, %	69	23									8						100	8

Примечание5: НЗ - незаселенное, З - заселенное, О - отработанное вредителями.

Абрис участка

М 1:5000

Каменское лесничество, Дресвянское участковое лесничество квартал 76, выдел 9, площадь 1,5 га.



№ выдела	Ленты (круговой площадки) перече́та				
	№ ленты (площадки)	длина, м	ширина, м	радиус, м	площадь, га
6	Сплошной перечет				1,5

Номера точек	Координаты	Румбы линий	Длина, м
1-2		СЗ:22°46'21.4"	457.39
2-3		СВ:69°9'5.9"	60.09
3-4		СЗ:25°45'12.8"	18
4-5		СВ:46°26'0.5"	147.5
5-6		ЮВ:26°33'41.5"	28.5
6-7		ЮВ:42°22'5.3"	29.8
7-8		ЮВ:29°55'17.9"	26.6
8-9		ЮВ:56°49'57.3"	35.1
9-10		ЮВ:38°23'35.7"	33.3
10-11		ЮВ:58°19'19.7"	36.2
11-12		ЮЗ:76°20'34"	32.5
12-13		СЗ:86°34'18.9"	38.2
13-14		СЗ:73°27'58.2"	50.1
14-15		СЗ:84°59'20"	50.7
15-3		СЗ:86°14'35.2"	57.9

Исполнитель работ по проведению лесопатологического обследования:

Журавлев И.Н.

Подпись 

Дата составления документа 14.11.2017г.

Телефон _____

Ведомость перечета деревьев назначенных в рубку

ВРЕМЕННАЯ ПРОБНАЯ ПЛОЩАДЬ N 28

Субъект Российской Федерации _____ Алтайский край _____.
Лесничество (лесопарк) _____ Каменское _____, Участковое лесничество _____ Дресвянское, урочище _____,
Квартал _____ 76 _____ Выдел _____ 12 _____

Площадь _____ 8,8 _____ га. Площадь л/п выдела _____ 8,8 _____ га

Номер очага вредных организмов _____. Размер пробной площади _____ 0,7 _____ га.

Таксационная характеристика:

тип леса _____ РТ _____; состав _____ 6С4С+Б _____ возраст _____ 125 _____; бонитет _____ 2 _____; полнота _____ 0,9 _____; запас на га _____ 380 _____; возобновление _____

Время и причина ослабления лесного насаждения:

Воздействие сильных, ураганных ветров 2017г.

Тип очага вредных организмов: эпизодический, хронический (подчеркнуть).

Фаза развития очага вредных организмов: начальная, нарастания численности, собственно вспышка, кризис (подчеркнуть).

Состояние лесного насаждения, намечаемые мероприятия:

Ослабленное (СКС насаждения - 1,4, СКС Сосны - 1,4). Выборочная санитарная рубка интенсивностью 8 %.

Исполнитель работ по проведению лесопатологического обследования:

ФИО _____ Журавлев И. Н. _____ Подпись _____ 

Дата составления документа _____ 14.11.2017г. _____ Телефон _____ (8 385 2) 63-66-13 _____

ВЕДОМОСТЬ ПЕРЕЧЕТА ДЕРЕВЬЕВ

Порода: Сосна

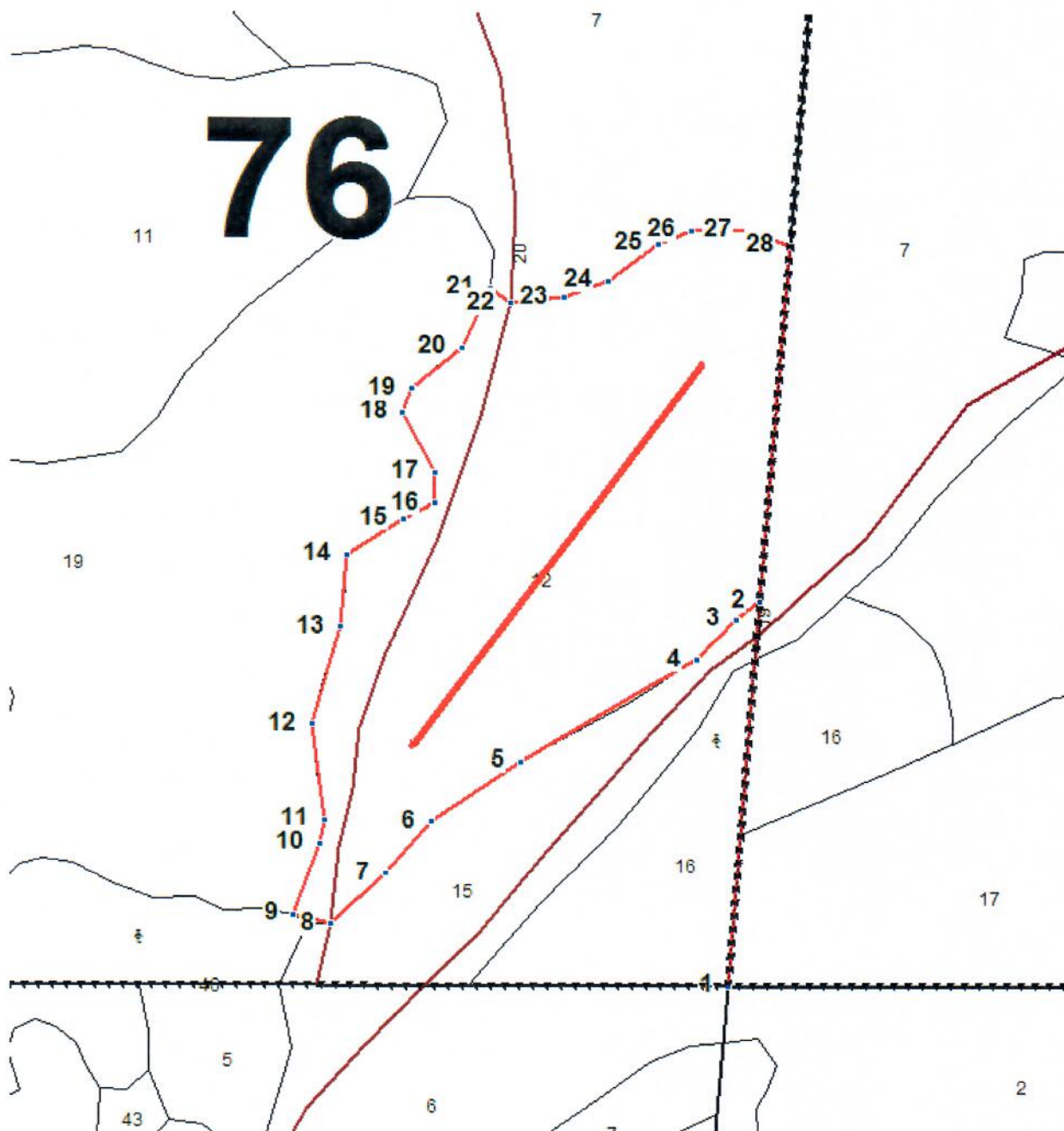
Ступени толщины см	Количество деревьев по категориям состояния, шт.																Всего деревьев по ступеням толщины	
	I	II	III	IV		V		VI			ветровал, бурелом			аварийные деревья			шт.	в том числе подлежат рубке, %
				НЗ	З	НЗ	З	НЗ	З	О	НЗ	З	О	НЗ	З	О		
1	2	3	4	5	6	7	8	9	10	11	12	13	14	15	16	17	18	19
20		1									1						2	50
24	12	2									1						15	6,7
28	18	3									2						23	8,7
32	26	2									3						31	9,7
36	33	5									3						41	7,3
40	25	3									3						31	9,7
44	22	3									2						27	7,4
48	17	2									1						20	5
52	4																4	
Итого, %	82	10									8						100	8

Примечание5: НЗ - незаселенное, З - заселенное, О - отработанное вредителями.

Абрис участка

М 1:4000

Каменское лесничество, Дресвянское участковое лесничество квартал 76, выдел 12, площадь 3,9 га.



Условные обозначения:



квартальные просеки;

границы выделов;

границы лесосеки;

ленты перечета.

№ выдела	Ленты (круговой площадки) перечета				
	№ ленты (площадки)	длина, м	ширина, м	радиус, м	площадь, га
12	1	350	20		0,7

Номера точек	Координаты	Румбы линий	Длина, м
1-2		СЗ:4°16'23.5"	274.39
2-3		ЮЗ:43°12'24"	21.2
3-4		ЮЗ:33°27'39.8"	39
4-5		ЮЗ:50°10'34.9"	138.5
5-6		ЮЗ:46°10'18.2"	74.2
6-7		ЮЗ:30°30'55.2"	48
7-8		ЮЗ:37°25'2.5"	51.7
8-9		СЗ:83°9'23.6"	25.7
9-10		СВ:10°41'35.4"	54.1
10-11		СВ:0°45'14.9"	16.8
11-12		СЗ:15°38'34.4"	68
12-13		СВ:6°58'54.8"	71.5
13-14		СЗ:4°1'16.5"	51.2
14-15		СВ:47°21'55.5"	45.8
15-16		СВ:53°14'47.4"	23.4
16-17		СЗ:8°39'45.9"	22
17-18		СЗ:35°48'7.7"	47.1
18-19		СВ:9°45'48.3"	17.4
19-20		СВ:41°17'33.6"	45
20-21		СВ:15°38'50.9"	46.9
21-22		ЮВ:59°10'45.3"	17.9
22-23		СВ:74°12'41.7"	36.1
23-24		СВ:58°8'51.5"	31.5
24-25		СВ:44°7'22.8"	43.3
25-26		СВ:57°40'18.5"	24.1
26-27		СВ:81°20'14.1"	38.6
27-28		ЮВ:77°15'51.8"	29.8
28-2		ЮВ:4°16'15.3"	252.4

Исполнитель работ по проведению лесопатологического обследования:

Журавлев И.Н.

Подпись



Дата составления документа 14.11.2017г.

Телефон

Ведомость перечета деревьев назначенных в рубку

ВРЕМЕННАЯ ПРОБНАЯ ПЛОЩАДЬ N 29

Субъект Российской Федерации _____ Алтайский край _____.
Лесничество (лесопарк) _____ Каменское _____, Участковое лесничество _____ Дресвянское, урочище _____,
Квартал _____ 76 _____ Выдел _____ 13 _____

Площадь _____ 5,5 _____ га. Площадь л/п выдела _____ 3,9 _____ га

Номер очага вредных организмов _____. Размер пробной площади _____ 0,32 _____ га.

Таксационная характеристика:

тип леса _____ РТ _____; состав _____ 8С2С _____ возраст _____ 65 _____; бонитет _____ 1 _____; полнота _____ 0,8 _____; запас на га _____ 310 _____;
возобновление _____

Время и причина ослабления лесного насаждения:

Воздействие сильных, ураганных ветров 2017г.

Тип очага вредных организмов: эпизодический, хронический (подчеркнуть).

Фаза развития очага вредных организмов: начальная, нарастания численности, собственно вспышка, кризис (подчеркнуть).

Состояние лесного насаждения, намечаемые мероприятия:

Ослабленное (СКС насаждения - 1,89, СКС Сосны - 1,89). Выборочная санитарная рубка интенсивностью 19 %.

Исполнитель работ по проведению лесопатологического обследования:

ФИО _____ Журавлев И. Н. _____ Подпись _____ 

Дата составления документа _____ 14.11.2017г. _____ Телефон _____ (8 385 2) 63-66-13 _____

ВЕДОМОСТЬ ПЕРЕЧЕТА ДЕРЕВЬЕВ

Порода: **Сосна**

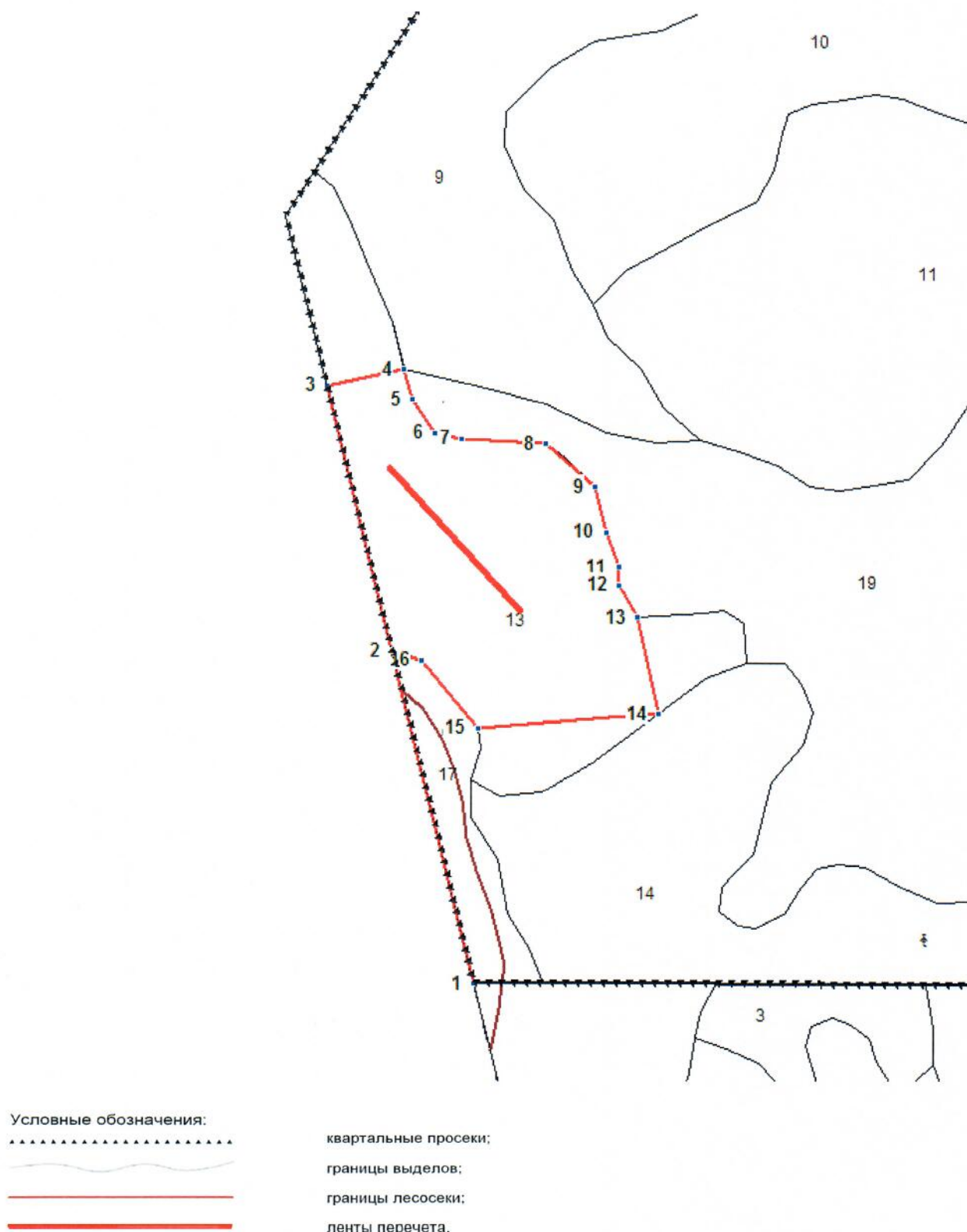
Ступени толщины см	Количество деревьев по категориям состояния, шт.																Всего деревьев по ступеням толщины	
	I	II	III	IV		V		VI			ветровал, бурелом			аварийные деревья			шт.	в том числе подлежат рубке, %
				НЗ	З	НЗ	З	НЗ	З	О	НЗ	З	О	НЗ	З	О		
1	2	3	4	5	6	7	8	9	10	11	12	13	14	15	16	17	18	19
16	1										1						2	50
20	2	1						1			1						5	40
24	2	1															3	
28	2										1						3	33,3
32	5	1						1			2						9	33,3
36	6	1									2						9	22,2
40	6	2									1						9	11,1
44	12	2									1						15	6,7
48	9	1									1						11	9,1
52	3	1									2						6	33,3
Итого, %	68	13						1			18						100	19

Примечание5: НЗ - незаселенное, З - заселенное, О - отработанное вредителями.

Абрис участка

М 1:4000

Каменское лесничество, Дресвянское участковое лесничество квартал 76, выдел 13, площадь 8,8 га.



№ выдела	Ленты (круговой площадки) перече́та				
	№ ленты (площадки)	длина, м	ширина, м	радиус, м	площадь, га
13	Сплошной перечет	160	20		0,32

Номера точек	Координаты	Румбы линий	Длина, м
1-2		СЗ:22°38'32.9"	255.08
2-3		СЗ:22°39'28.1"	202.7
3-4		СВ:69°35'31.4"	59.1
4-5		ЮВ:23°41'39.9"	22.8
5-6		ЮВ:42°20'36.1"	29.8
6-7		ЮВ:87°22'13.1"	21.1
7-8		СВ:85°9'29.5"	62.1
8-9		ЮВ:58°14'32.3"	48.9
9-10		ЮВ:22°41'58.1"	34.1
10-11		ЮВ:28°51'27.3"	27.9
11-12		ЮВ:9°51'23.4"	13.4
12-13		ЮВ:39°6'27.5"	27.2
13-14		ЮВ:21°23'21.9"	73.9
14-15		ЮЗ:76°39'56.9"	135.5
15-16		СЗ:48°0'9.6"	65.7
16-2		СЗ:82°59'31.5"	23.6

Исполнитель работ по проведению лесопатологического обследования:

Журавлев И.Н.

Подпись 

Дата составления документа 14.11.2017г.

Телефон _____

Ведомость перечета деревьев назначенных в рубку

ВРЕМЕННАЯ ПРОБНАЯ ПЛОЩАДЬ N 30

Субъект Российской Федерации _____ Алтайский край _____.
Лесничество (лесопарк) Каменское, Участковое лесничество Дресвянское, урочище ____,
Квартал 77 Выдел 4
Площадь 4,3 га. Площадь л/п выдела 1,9 га
Номер очага вредных организмов _____. Размер пробной площади _____ сплошной пересчет ____ га.
Таксационная характеристика:
тип леса РТ; состав 10С+Б возраст 125; бонитет 2; полнота 0,7; запас на га 320;
возобновление _____

Время и причина ослабления лесного насаждения:

Воздействие сильных, ураганных ветров 2017г.

Тип очага вредных организмов: эпизодический, хронический (подчеркнуть).

Фаза развития очага вредных организмов: начальная, нарастания численности,
собственно вспышка, кризис (подчеркнуть).

Состояние лесного насаждения, намечаемые мероприятия:

Ослабленное (СКС насаждения - 2,44, СКС Сосны - 2,44). Выборочная санитарная рубка
интенсивностью 33 %.

Исполнитель работ по проведению лесопатологического обследования:

ФИО Журавлев И. Н. Подпись Дата составления документа 14.11.2017г. Телефон (8 385 2) 63-66-13

ВЕДОМОСТЬ ПЕРЕЧЕТА ДЕРЕВЬЕВ

Порода: **Сосна**

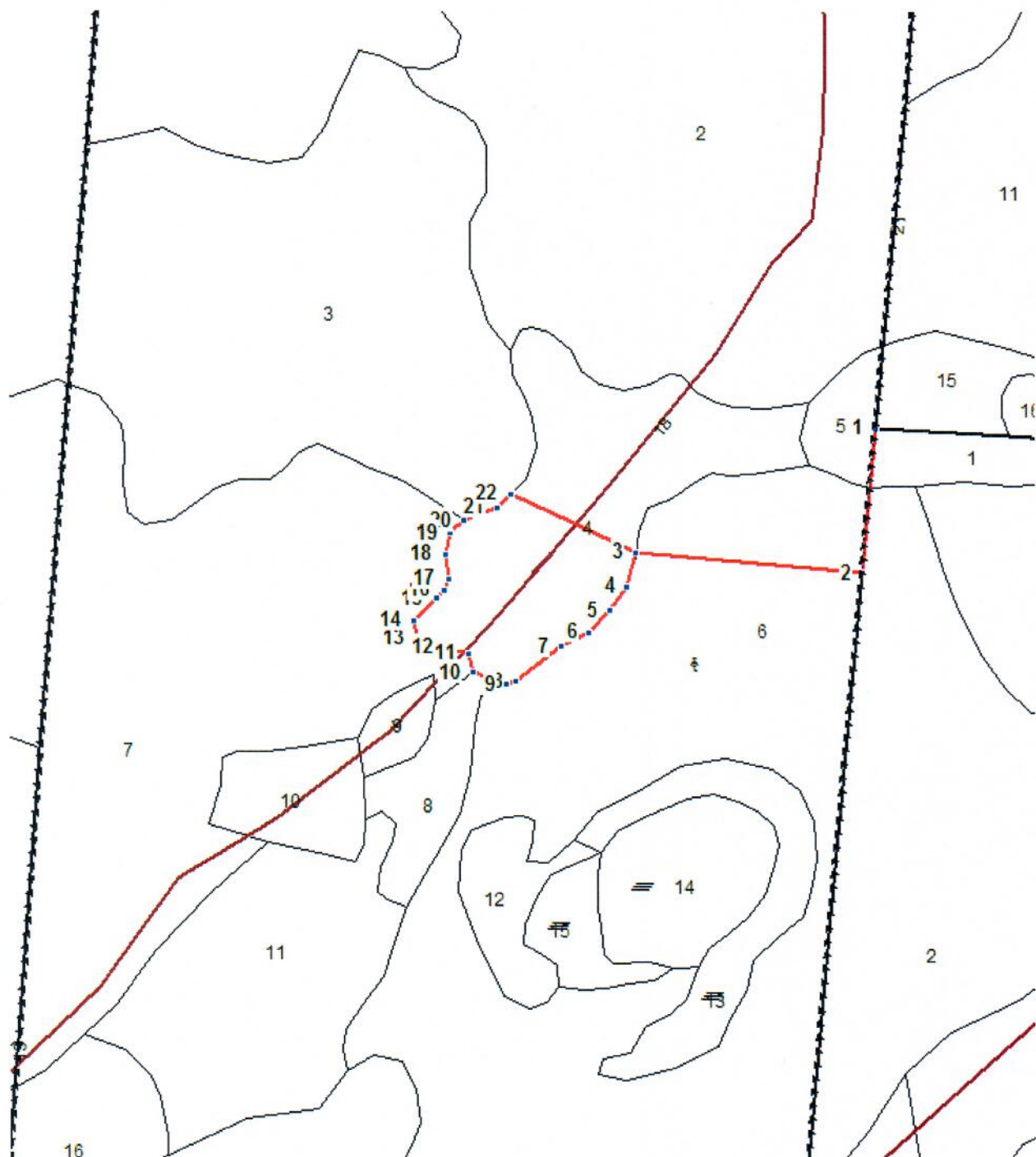
Ступени толщины см	Количество деревьев по категориям состояния, шт.																Всего деревьев по ступеням толщины	
	I	II	III	IV		V		VI			ветровал, бурелом			аварийные деревья			шт.	в том числе подлежат рубке, %
				НЗ	З	НЗ	З	НЗ	З	О	НЗ	З	О	НЗ	З	О		
1	2	3	4	5	6	7	8	9	10	11	12	13	14	15	16	17	18	19
16	8	5									1						18	5,7
20	11	4									3						18	16,6
24	15	4									2						21	9,5
28	19	5									7						31	22,6
32	27	4									11						42	26,2
36	29	7									13						49	26,5
40	26	6									23						55	41,8
44	18	5									12						35	34,3
48	15	5									15						35	42,9
52	13	4									13						30	43,3
56	11	2									3						16	18,8
60	8										2						10	20
64	6										3						9	33,3
Итого, %	55	12									33						100	33

Примечание5: НЗ - незаселенное, З - заселенное, О - отработанные вредителями.

Абрис участка

М 1:5000

Каменское лесничество, Дресвянское участковое лесничество квартал 77, выдел 4, площадь 1,9 га.



Условные обозначения:

.....

~~~~~

—————

квартальные просеки;

границы выделов;

границы лесосеки;

| № выдела | Ленты (круговой площадки) перечета |          |           |           |             |
|----------|------------------------------------|----------|-----------|-----------|-------------|
|          | № ленты (площадки)                 | длина, м | ширина, м | радиус, м | площадь, га |
| 4        | Сплошной<br>перечет                |          |           |           | 1,9         |

| Номера точек | Координаты | Румбы линий    | Длина, м |
|--------------|------------|----------------|----------|
| 1-2          |            | ЮВ:0°0'0"      | 0        |
| 2-3          |            | ЮВ:2°58'30.1"  | 132.4    |
| 3-4          |            | ЮЗ:87°9'5.7"   | 197.48   |
| 4-5          |            | ЮЗ:6°53'1.6"   | 25.8     |
| 5-6          |            | ЮЗ:27°36'47.4" | 25.6     |
| 6-7          |            | ЮЗ:34°11'30.2" | 26.3     |
| 7-8          |            | ЮЗ:54°45'7.2"  | 27.7     |
| 8-9          |            | ЮЗ:43°17'43.5" | 42       |
| 9-10         |            | ЮЗ:48°39'38.2" | 8.2      |
| 10-11        |            | ЮЗ:59°2'48.1"  | 7.4      |
| 11-12        |            | СЗ:77°49'49.4" | 31.1     |
| 12-13        |            | СЗ:22°40'8"    | 17       |
| 13-14        |            | СЗ:84°46'34"   | 23.4     |
| 14-15        |            | СЗ:78°55'12.3" | 24.2     |
| 15-16        |            | СЗ:18°55'60"   | 15.4     |
| 16-17        |            | СВ:36°19'55.9" | 37       |
| 17-18        |            | СВ:14°32'38.6" | 10.5     |
| 18-19        |            | СЗ:16°16'16.1" | 20.9     |
| 19-20        |            | СВ:4°21'41.6"  | 18.4     |
| 20-21        |            | СВ:39°39'12.2" | 16.6     |
| 21-22        |            | СВ:60°29'18.8" | 31       |
| 22-23        |            | СВ:36°18'28.1" | 19.4     |
| 23-4         |            | ЮВ:70°40'46"   | 120.3    |

Исполнитель работ по проведению лесопатологического обследования:

Журавлев И.Н.

Подпись 

Дата составления документа 14.11.2017г.

Телефон \_\_\_\_\_



Ведомость перечета деревьев назначенных в рубку

## ВРЕМЕННАЯ ПРОБНАЯ ПЛОЩАДЬ N 31

Субъект Российской Федерации \_\_\_\_\_ Алтайский край \_\_\_\_\_.  
Лесничество (лесопарк) \_\_\_\_\_ Каменское \_\_\_\_\_, Участковое лесничество \_\_\_\_\_ Дресвянское, урочище \_\_\_\_\_,  
Квартал \_\_\_\_\_ 77 \_\_\_\_\_ Выдел \_\_\_\_\_ 7 \_\_\_\_\_

Площадь \_\_\_\_\_ 11,1 \_\_\_\_\_ га. Площадь л/п выдела \_\_\_\_\_ 8,6 \_\_\_\_\_ га

Номер очага вредных организмов \_\_\_\_\_. Размер пробной площади \_\_\_\_\_ 0,7 \_\_\_\_\_ га.

Таксационная характеристика:

тип леса \_\_\_\_\_ РТ \_\_\_\_\_; состав \_\_\_\_\_ 6С4С \_\_\_\_\_ возраст \_\_\_\_\_ 115 \_\_\_\_\_; бонитет \_\_\_\_\_ 2 \_\_\_\_\_; полнота \_\_\_\_\_ 0,6 \_\_\_\_\_; запас на га \_\_\_\_\_ 280 \_\_\_\_\_;  
возобновление \_\_\_\_\_

Время и причина ослабления лесного насаждения:

Воздействие сильных, ураганных ветров 2017г.

Тип очага вредных организмов: эпизодический, хронический (подчеркнуть).

Фаза развития очага вредных организмов: начальная, нарастания численности,  
собственно вспышка, кризис (подчеркнуть).

Состояние лесного насаждения, намечаемые мероприятия:

Ослабленное (СКС насаждения - 1,57, СКС Сосны - 1,57). Выборочная санитарная рубка  
интенсивностью 14 %.

Исполнитель работ по проведению лесопатологического обследования:

ФИО \_\_\_\_\_ Журавлев И. Н. \_\_\_\_\_ Подпись \_\_\_\_\_

Дата составления документа \_\_\_\_\_ 14.11.2017г. \_\_\_\_\_ Телефон \_\_\_\_\_ (8 385 2) 63-66-13 \_\_\_\_\_

## ВЕДОМОСТЬ ПЕРЕЧЕТА ДЕРЕВЬЕВ

Порода: **Сосна**

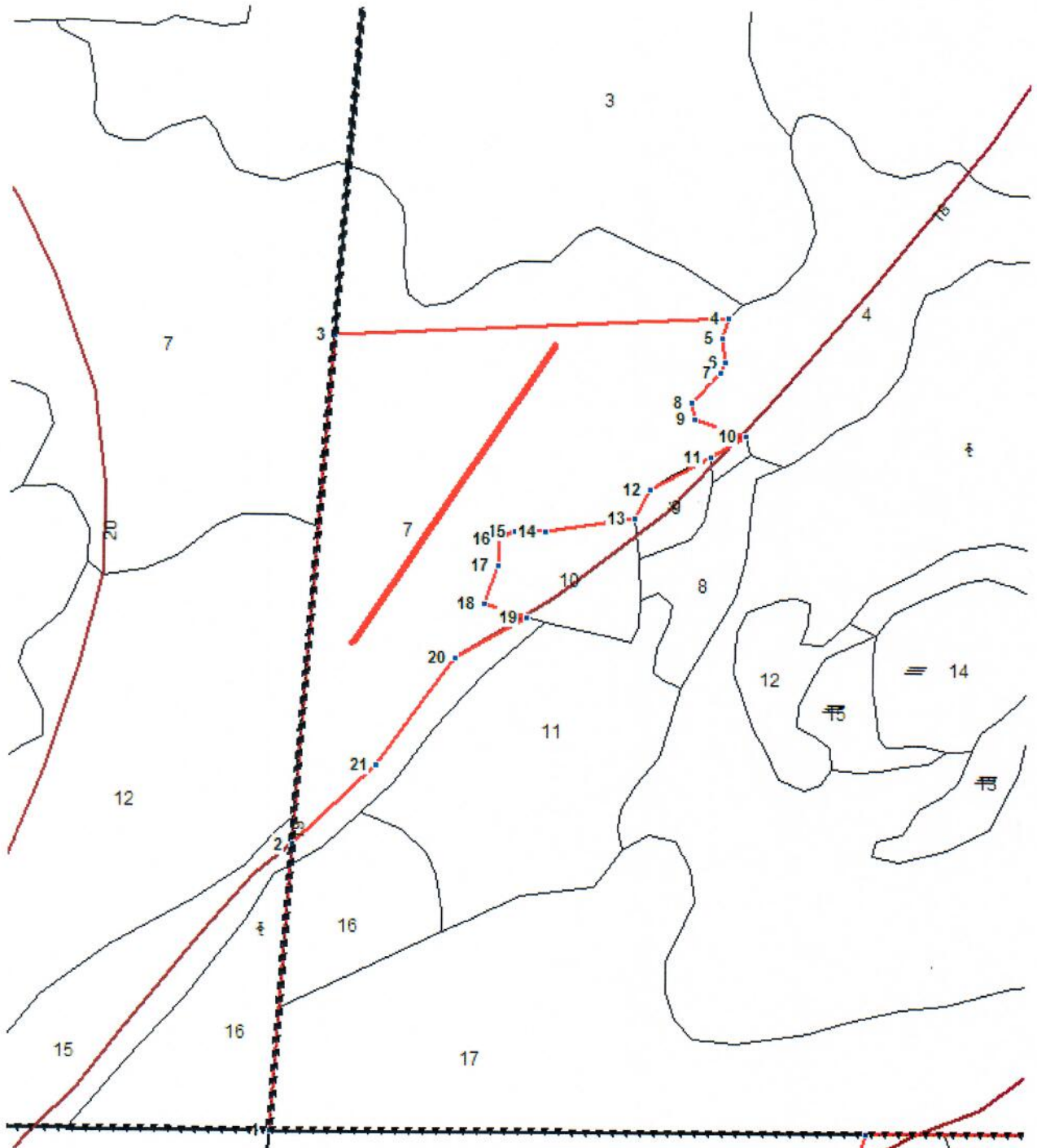
| Ступени<br>толщины<br>см | Количество деревьев по категориям состояния, шт. |    |     |    |   |    |   |    |    |    |                      |    |    |                      |    |    | Всего деревьев по<br>ступеням<br>толщины |                                     |
|--------------------------|--------------------------------------------------|----|-----|----|---|----|---|----|----|----|----------------------|----|----|----------------------|----|----|------------------------------------------|-------------------------------------|
|                          | I                                                | II | III | IV |   | V  |   | VI |    |    | ветровал,<br>бурелом |    |    | аварийные<br>деревья |    |    | шт.                                      | в том числе<br>подлежат<br>рубке, % |
|                          |                                                  |    |     | НЗ | З | НЗ | З | НЗ | З  | О  | НЗ                   | З  | О  | НЗ                   | З  | О  |                                          |                                     |
| 1                        | 2                                                | 3  | 4   | 5  | 6 | 7  | 8 | 9  | 10 | 11 | 12                   | 13 | 14 | 15                   | 16 | 17 | 18                                       | 19                                  |
| 16                       | 3                                                |    |     |    |   |    |   |    |    |    | 1                    |    |    |                      |    |    | 4                                        | 25,3                                |
| 20                       | 5                                                |    |     |    |   |    |   |    |    |    | 1                    |    |    |                      |    |    | 6                                        | 16,7                                |
| 24                       | 7                                                |    |     |    |   |    |   |    |    |    | 1                    |    |    |                      |    |    | 8                                        | 12,5                                |
| 28                       | 8                                                |    |     |    |   |    |   |    |    |    | 2                    |    |    |                      |    |    | 10                                       | 20                                  |
| 32                       | 8                                                |    |     |    |   |    |   |    |    |    | 2                    |    |    |                      |    |    | 10                                       | 20                                  |
| 36                       | 20                                               |    |     |    |   |    |   |    |    |    | 2                    |    |    |                      |    |    | 22                                       | 9,1                                 |
| 40                       | 17                                               |    |     |    |   |    |   |    |    |    | 2                    |    |    |                      |    |    | 19                                       | 10,5                                |
| 44                       | 16                                               |    |     |    |   |    |   |    |    |    | 2                    |    |    |                      |    |    | 18                                       | 11,1                                |
| 48                       | 14                                               |    |     |    |   |    |   |    |    |    | 2                    |    |    |                      |    |    | 16                                       | 12,5                                |
| 52                       | 7                                                |    |     |    |   |    |   |    |    |    | 1                    |    |    |                      |    |    | 9                                        | 22,2                                |
| 56                       | 3                                                |    |     |    |   |    |   |    |    |    |                      |    |    |                      |    |    | 4                                        | 25                                  |
| Итого, %                 | 86                                               |    |     |    |   |    |   |    |    |    | 14                   |    |    |                      |    |    | 100                                      | 14                                  |

Примечание5: НЗ - незаселенное, З - заселенное, О - отработанное вредителями.


Абрис участка

М 1:5000

Каменское лесничество, Дресвянское участковое лесничество квартал 77, выдел 7, площадь 0,7 га.



Условные обозначения:



квартальные просеки;  
границы выделов;  
границы лесосеки;  
ленты перечета.

| № выдела | Ленты (круговой площадки) перечета |          |           |           |             |
|----------|------------------------------------|----------|-----------|-----------|-------------|
|          | № ленты (площадки)                 | длина, м | ширина, м | радиус, м | площадь, га |
| 7        | 1                                  | 350      | 20        |           | 0,7         |

| Номера точек | Координаты | Румбы линий    | Длина, м |
|--------------|------------|----------------|----------|
| 1-2          |            | СЗ:4°16'12.2"  | 232.07   |
| 2-3          |            | СЗ:4°19'43"    | 440.4    |
| 3-4          |            | СВ:77°32'53.6" | 342.6    |
| 4-5          |            | ЮВ:16°16'16.1" | 20.9     |
| 5-6          |            | ЮЗ:18°6'52"    | 49.5     |
| 6-7          |            | ЮВ:36°18'48.4" | 12.4     |
| 7-8          |            | ЮВ:80°14'55.1" | 17.4     |
| 8-9          |            | ЮВ:85°41'6.6"  | 18.4     |
| 9-10         |            | ЮЗ:34°31'14.8" | 36.5     |
| 10-11        |            | СЗ:44°34'1.3"  | 9.1      |
| 11-12        |            | ЮЗ:58°42'13.4" | 17.9     |
| 12-13        |            | ЮЗ:47°2'7.8"   | 30.8     |
| 13-14        |            | ЮЗ:39°20'46.5" | 22.7     |
| 14-15        |            | ЮЗ:18°23'38.6" | 16.1     |
| 15-16        |            | ЮЗ:59°18'4.2"  | 15.8     |
| 16-17        |            | СЗ:87°21'4.9"  | 8.6      |
| 17-18        |            | ЮЗ:75°37'7.6"  | 82.1     |
| 18-19        |            | ЮЗ:59°34'28.6" | 14.8     |
| 19-20        |            | ЮВ:5°17'22.7"  | 23.5     |
| 20-21        |            | ЮЗ:9°47'53.8"  | 34.9     |
| 21-22        |            | ЮВ:86°10'1.9"  | 34.4     |
| 22-23        |            | ЮВ:72°48'22.6" | 20.8     |
| 23-24        |            | ЮЗ:40°29'4.4"  | 67.4     |
| 24-25        |            | ЮЗ:33°54'20.1" | 69.2     |
| 25-26        |            | ЮЗ:28°12'46.4" | 55.1     |
| 26-27        |            | ЮЗ:38°18'51.9" | 40.4     |
| 27-28        |            | ЮЗ:38°18'34.8" | 44.4     |
| 28-2         |            | ЮЗ:52°35'0.1"  | 31.8     |

Исполнитель работ по проведению лесопатологического обследования:

Журавлев И.Н.

Подпись



Дата составления документа 14.11.2017г.

Телефон

Ведомость перечета деревьев назначенных в рубку

## ВРЕМЕННАЯ ПРОБНАЯ ПЛОЩАДЬ N 32

Субъект Российской Федерации Алтайский край.  
Лесничество (лесопарк) Каменское, Участковое лесничество Дресвянское, урочище     ,  
Квартал 78 Выдел 13  
Площадь 10,9 га. Площадь л/п выдела 1,1 га  
Номер очага вредных организмов     . Размер пробной площади сплошной перечет га.  
Таксационная характеристика:  
тип леса МШЯГ; состав 10С+С возраст 115; бонитет 2; полнота 0,8; запас на  
га 350; возобновление       
Время и причина ослабления лесного насаждения:  
Воздействие сильных, ураганных ветров 2017г.  
Тип очага вредных организмов: эпизодический, хронический (подчеркнуть).  
Фаза развития очага вредных организмов: начальная, нарастания численности,  
собственно вспышка, кризис (подчеркнуть).

Состояние лесного насаждения, намечаемые мероприятия:

Ослабленное (СКС насаждения - 1,65, СКС Сосны - 1,65). Выборочная санитарная рубка  
интенсивностью 13 %.

Исполнитель работ по проведению лесопатологического обследования:

ФИО Журавлев И. Н. Подпись Дата составления документа 14.11.2017г. Телефон (8 385 2) 63-66-13

### ВЕДОМОСТЬ ПЕРЕЧЕТА ДЕРЕВЬЕВ

Порода: Сосна

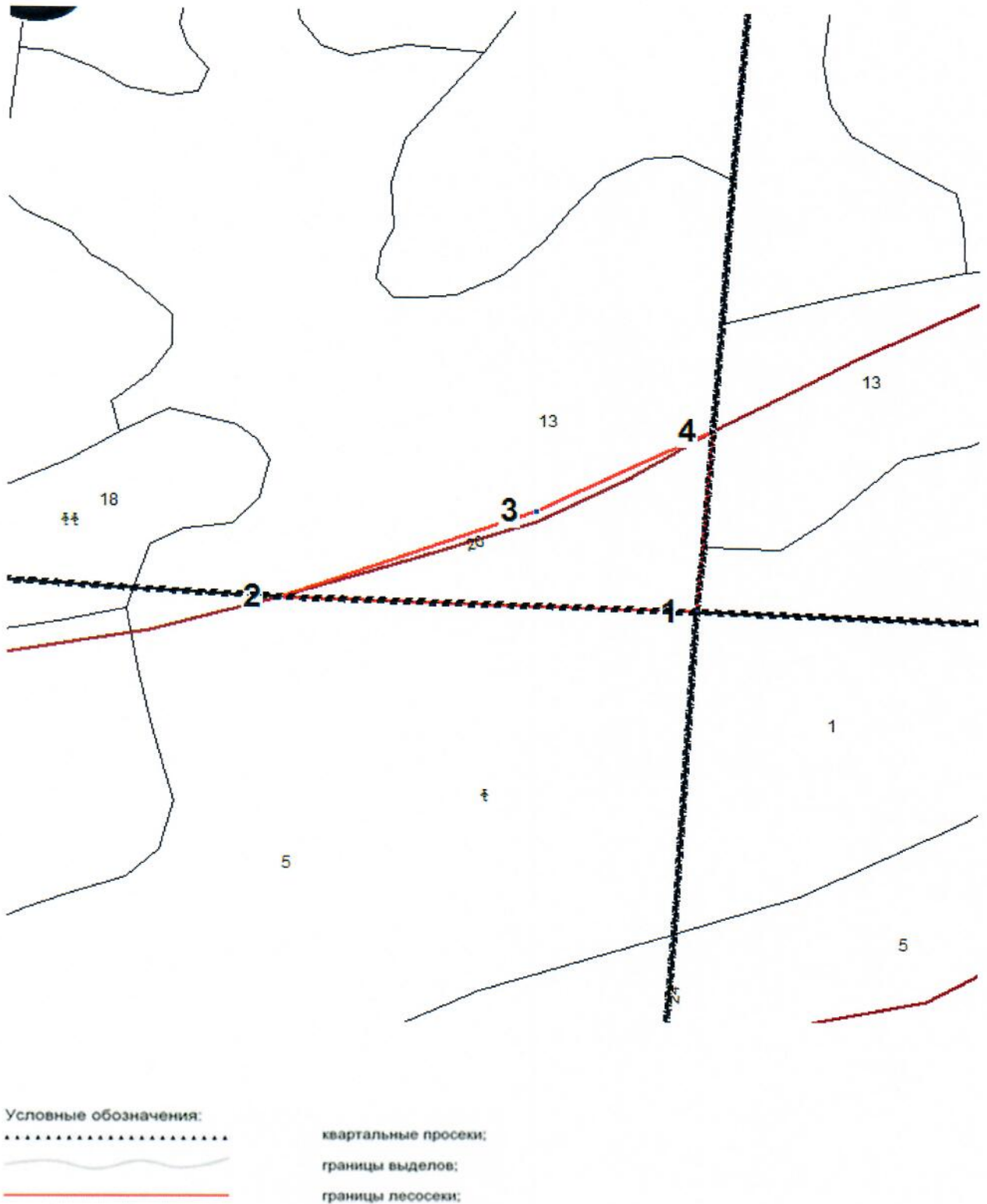
| Ступени<br>толщины<br>см | Количество деревьев по категориям состояния, шт. |    |     |    |   |    |   |    |    |    |                      |    |    |                      |    |    | Всего деревьев по<br>ступеням<br>толщины |                                     |      |
|--------------------------|--------------------------------------------------|----|-----|----|---|----|---|----|----|----|----------------------|----|----|----------------------|----|----|------------------------------------------|-------------------------------------|------|
|                          | I                                                | II | III | IV |   | V  |   | VI |    |    | ветровал,<br>бурелом |    |    | аварийные<br>деревья |    |    | шт.                                      | в том числе<br>подлежат<br>рубке, % |      |
|                          |                                                  |    |     | НЗ | З | НЗ | З | НЗ | З  | О  | НЗ                   | З  | О  | НЗ                   | З  | О  |                                          |                                     |      |
| 1                        | 2                                                | 3  | 4   | 5  | 6 | 7  | 8 | 9  | 10 | 11 | 12                   | 13 | 14 | 15                   | 16 | 17 | 18                                       | 19                                  |      |
| 16                       |                                                  | 3  |     |    |   |    |   |    |    |    |                      |    |    |                      |    |    |                                          | 3                                   |      |
| 20                       | 9                                                | 2  |     |    |   |    |   |    |    |    |                      |    |    |                      |    |    |                                          | 11                                  |      |
| 24                       | 21                                               | 4  |     |    |   |    |   |    |    |    | 4                    |    |    |                      |    |    |                                          | 29                                  | 13,8 |
| 28                       | 25                                               | 8  |     |    |   |    |   | 1  |    |    | 2                    |    |    |                      |    |    |                                          | 36                                  | 8,3  |
| 32                       | 32                                               | 12 |     |    |   |    |   |    |    |    | 6                    |    |    |                      |    |    |                                          | 50                                  | 12,0 |
| 36                       | 34                                               | 9  |     |    |   |    |   |    |    |    | 6                    |    |    |                      |    |    |                                          | 49                                  | 12,2 |
| 40                       | 31                                               | 6  |     |    |   |    |   |    |    |    | 6                    |    |    |                      |    |    |                                          | 43                                  | 14,0 |
| 44                       | 22                                               | 2  |     |    |   |    |   |    |    |    | 4                    |    |    |                      |    |    |                                          | 28                                  | 14,3 |
| 48                       | 11                                               |    |     |    |   |    |   |    |    |    | 1                    |    |    |                      |    |    |                                          | 12                                  | 8,3  |
| 52                       | 7                                                |    |     |    |   |    |   |    |    |    | 2                    |    |    |                      |    |    |                                          | 9                                   | 22,2 |
| Итого, %                 | 73                                               | 14 |     |    |   |    |   |    |    |    | 13                   |    |    |                      |    |    |                                          | 100                                 | 13   |

Примечание5: НЗ - незаселенное, З - заселенное, О - отработанное вредителями.

Абрис участка

М 1:4000

Каменское лесничество, Дресвянское участковое лесничество квартал 78, выдел 13, площадь 1,2 га.



| № выдела | Ленты (круговой площадки) перече́та |          |           |           |             |
|----------|-------------------------------------|----------|-----------|-----------|-------------|
|          | № ленты (площадки)                  | длина, м | ширина, м | радиус, м | площадь, га |
| 13       | Сплошной перечет                    |          |           |           | 1,2         |

| Номера точек | Координаты | Румбы линий    | Длина, м |
|--------------|------------|----------------|----------|
| 1-2          |            | ЮЗ:83°17'59"   | 230.1    |
| 2-3          |            | СВ:61°36'27.1" | 150.5    |
| 3-4          |            | СВ:54°57'43.9" | 108.5    |
| 4-1          |            | ЮВ:3°54'34.7"  | 107.3    |

Исполнитель работ по проведению лесопатологического обследования:

Журавлев И.Н.

Подпись 

Дата составления документа 14.11.2017г.

Телефон \_\_\_\_\_



Ведомость перечета деревьев назначенных в рубку

## ВРЕМЕННАЯ ПРОБНАЯ ПЛОЩАДЬ N 33

Субъект Российской Федерации \_\_\_\_\_ Алтайский край \_\_\_\_\_.  
Лесничество (лесопарк) \_\_\_\_\_ Каменское \_\_\_\_\_, Участковое лесничество \_\_\_\_\_ Дресвянское, урочище \_\_\_\_\_,  
Квартал \_\_\_\_\_ 78 \_\_\_\_\_ Выдел \_\_\_\_\_ 17 \_\_\_\_\_

Площадь \_\_\_\_\_ 5,3 \_\_\_\_\_ га. Площадь л/п выдела \_\_\_\_\_ 0,6 \_\_\_\_\_ га

Номер очага вредных организмов \_\_\_\_\_. Размер пробной площади \_\_\_\_\_ сплошной пересчет \_\_\_\_\_ га.

Таксационная характеристика:

тип леса \_\_\_\_\_ МШЯГ \_\_\_\_\_; состав \_\_\_\_\_ 9С1С+Б \_\_\_\_\_ возраст \_\_\_\_\_ 115 \_\_\_\_\_; бонитет \_\_\_\_\_ 2 \_\_\_\_\_; полнота \_\_\_\_\_ 0,9 \_\_\_\_\_; запас на га \_\_\_\_\_ 390 \_\_\_\_\_; возобновление \_\_\_\_\_

Время и причина ослабления лесного насаждения:

Воздействие сильных, ураганных ветров 2017г.


Тип очага вредных организмов: эпизодический, хронический (подчеркнуть).

Фаза развития очага вредных организмов: начальная, нарастания численности, собственно вспышка, кризис (подчеркнуть).

Состояние лесного насаждения, намечаемые мероприятия:

Ослабленное (СКС насаждения - 1,89, СКС сосны - 1,89). Выборочная санитарная рубка интенсивностью 22 %.

Исполнитель работ по проведению лесопатологического обследования: \_\_\_\_\_

ФИО \_\_\_\_\_ Журавлев И. Н. \_\_\_\_\_ Подпись \_\_\_\_\_ 

Дата составления документа \_\_\_\_\_ 14.11.2017г. \_\_\_\_\_ Телефон \_\_\_\_\_ (8 385 2) 63-66-13 \_\_\_\_\_

### ВЕДОМОСТЬ ПЕРЕЧЕТА ДЕРЕВЬЕВ

Порода: **Сосна**

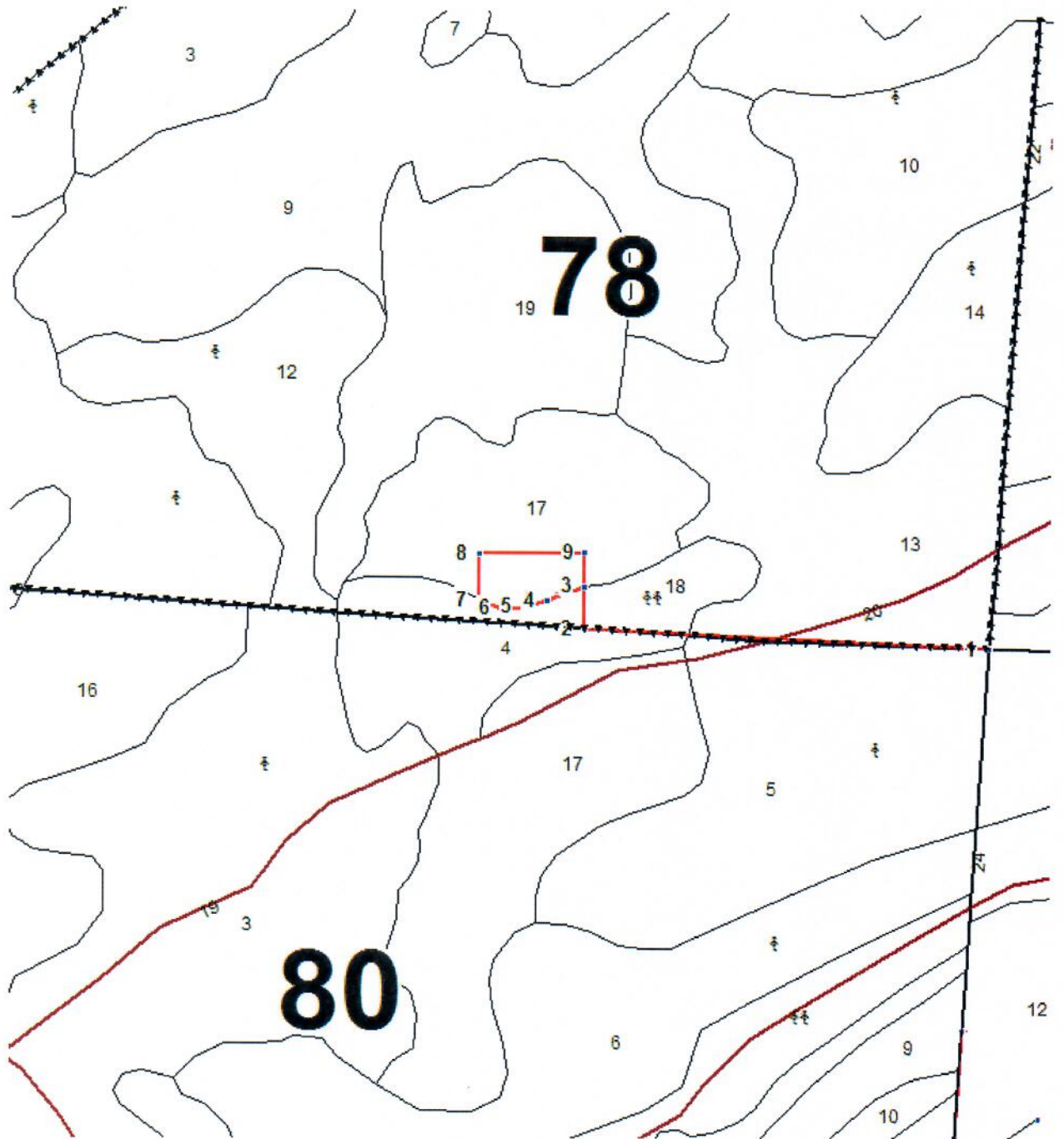
| Ступени<br>толщины<br>см | Количество деревьев по категориям состояния, шт. |    |     |    |   |    |   |    |    |    |                      |    |    |                      |    |    | Всего деревьев по<br>ступеням<br>толщины |                                     |
|--------------------------|--------------------------------------------------|----|-----|----|---|----|---|----|----|----|----------------------|----|----|----------------------|----|----|------------------------------------------|-------------------------------------|
|                          | I                                                | II | III | IV |   | V  |   | VI |    |    | ветровал,<br>бурелом |    |    | аварийные<br>деревья |    |    | шт.                                      | в том числе<br>подлежат<br>рубке, % |
|                          |                                                  |    |     | НЗ | З | НЗ | З | НЗ | З  | О  | НЗ                   | З  | О  | НЗ                   | З  | О  |                                          |                                     |
| 1                        | 2                                                | 3  | 4   | 5  | 6 | 7  | 8 | 9  | 10 | 11 | 12                   | 13 | 14 | 15                   | 16 | 17 | 18                                       | 19                                  |
| 20                       | 6                                                |    |     |    |   |    |   |    |    |    | 2                    |    |    |                      |    |    | 8                                        | 25,2                                |
| 24                       | 9                                                |    |     |    |   |    |   |    |    |    | 5                    |    |    |                      |    |    | 14                                       | 35,7                                |
| 28                       | 18                                               |    |     |    |   |    |   |    |    |    | 6                    |    |    |                      |    |    | 24                                       | 25,0                                |
| 32                       | 22                                               |    |     |    |   |    |   |    |    |    | 12                   |    |    |                      |    |    | 34                                       | 35,3                                |
| 36                       | 24                                               |    |     |    |   |    |   |    |    |    | 6                    |    |    |                      |    |    | 30                                       | 20,0                                |
| 40                       | 22                                               |    |     |    |   |    |   |    |    |    | 2                    |    |    |                      |    |    | 24                                       | 8,3                                 |
| 44                       | 17                                               |    |     |    |   |    |   |    |    |    | 4                    |    |    |                      |    |    | 21                                       | 19,0                                |
| 48                       | 9                                                |    |     |    |   |    |   |    |    |    | 3                    |    |    |                      |    |    | 12                                       | 25,0                                |
| 52                       | 4                                                |    |     |    |   |    |   |    |    |    | 1                    |    |    |                      |    |    | 5                                        | 20,0                                |
| 56                       | 2                                                |    |     |    |   |    |   |    |    |    | 1                    |    |    |                      |    |    | 3                                        | 33,3                                |
| Итого, %                 | 78                                               |    |     |    |   |    |   |    |    |    | 22                   |    |    |                      |    |    | 100                                      | 22                                  |

Примечание5: НЗ - незаселенное, З - заселенное, О - отработанное вредителями.

Абрис участка

М 1:4000

Каменское лесничество, Дресвянское участковое лесничество квартал 78, выдел 17, площадь 0,6 га.



Условные обозначения:



квартальные просеки;

границы выделов;


границы лесосеки;

| № выдела | Ленты (круговой площадки) перечета |          |           |           |             |
|----------|------------------------------------|----------|-----------|-----------|-------------|
|          | № ленты (площадки)                 | длина, м | ширина, м | радиус, м | площадь, га |
| 17       | Сплошной<br>перечет                |          |           |           | 0,6         |

| Номера точек | Координаты | Румбы линий    | Длина, м |
|--------------|------------|----------------|----------|
| 1-2          |            | ЮЗ:84°1'30.2"  | 416.66   |
| 2-3          |            | СЗ:8°19'39"    | 45.06    |
| 3-4          |            | ЮЗ:59°54'6"    | 41.5     |
| 4-5          |            | ЮЗ:64°56'45"   | 24.4     |
| 5-6          |            | ЮЗ:77°46'0.9"  | 22.1     |
| 6-7          |            | СЗ:80°13'17.9" | 26.1     |
| 7-8          |            | СЗ:8°46'15.4"  | 49.3     |
| 8-9          |            | СВ:80°38'12.9" | 109.4    |
| 9-3          |            | ЮВ:7°59'10.6"  | 35.5     |

Исполнитель работ по проведению лесопатологического обследования:

Журавлев И.Н.

Подпись 

Дата составления документа 14.11.2017г.

Телефон \_\_\_\_\_

Ведомость перечета деревьев назначенных в рубку

## ВРЕМЕННАЯ ПРОБНАЯ ПЛОЩАДЬ N 34

Субъект Российской Федерации \_\_\_\_\_ Алтайский край \_\_\_\_\_.  
Лесничество (лесопарк) \_\_\_\_\_ Каменское \_\_\_\_\_, Участковое лесничество \_\_\_\_\_ Дресвянское, урочище \_\_\_\_\_,  
Квартал \_\_\_\_\_ 78 \_\_\_\_\_ Выдел \_\_\_\_\_ 18 \_\_\_\_\_

Площадь \_\_\_\_\_ 2,0 \_\_\_\_\_ га. Площадь л/п выдела \_\_\_\_\_ 0,5 \_\_\_\_\_ га

Номер очага вредных организмов \_\_\_\_\_. Размер пробной площади \_\_\_\_\_ сплошной перечет \_\_\_\_\_ га.

Таксационная характеристика:

тип леса \_\_\_\_\_ РТ \_\_\_\_\_; состав \_\_\_\_\_ 6С2С2Б+С \_\_\_\_\_ возраст \_\_\_\_\_ 105 \_\_\_\_\_; бонитет \_\_\_\_\_ 2 \_\_\_\_\_; полнота \_\_\_\_\_ 0,6 \_\_\_\_\_; запас на  
га \_\_\_\_\_ 240 \_\_\_\_\_; возобновление \_\_\_\_\_

Время и причина ослабления лесного насаждения: \_\_\_\_\_

Воздействие сильных, ураганных ветров 2017г. \_\_\_\_\_

Тип очага вредных организмов: эпизодический, хронический (подчеркнуть).

Фаза развития очага вредных организмов: начальная, нарастания численности,  
собственно вспышка, кризис (подчеркнуть).

Состояние лесного насаждения, намечаемые мероприятия:

Ослабленное (СКС насаждения - 1,77, СКС Сосны - 1,77). Выборочная санитарная рубка  
интенсивностью 15 %.

Исполнитель работ по проведению лесопатологического обследования: \_\_\_\_\_

ФИО \_\_\_\_\_ Журавлев И. Н. \_\_\_\_\_ Подпись \_\_\_\_\_ 

Дата составления документа \_\_\_\_\_ 14.11.2017г. \_\_\_\_\_ Телефон \_\_\_\_\_ (8 385 2) 63-66-13 \_\_\_\_\_

### ВЕДОМОСТЬ ПЕРЕЧЕТА ДЕРЕВЬЕВ

Порода: Сосна

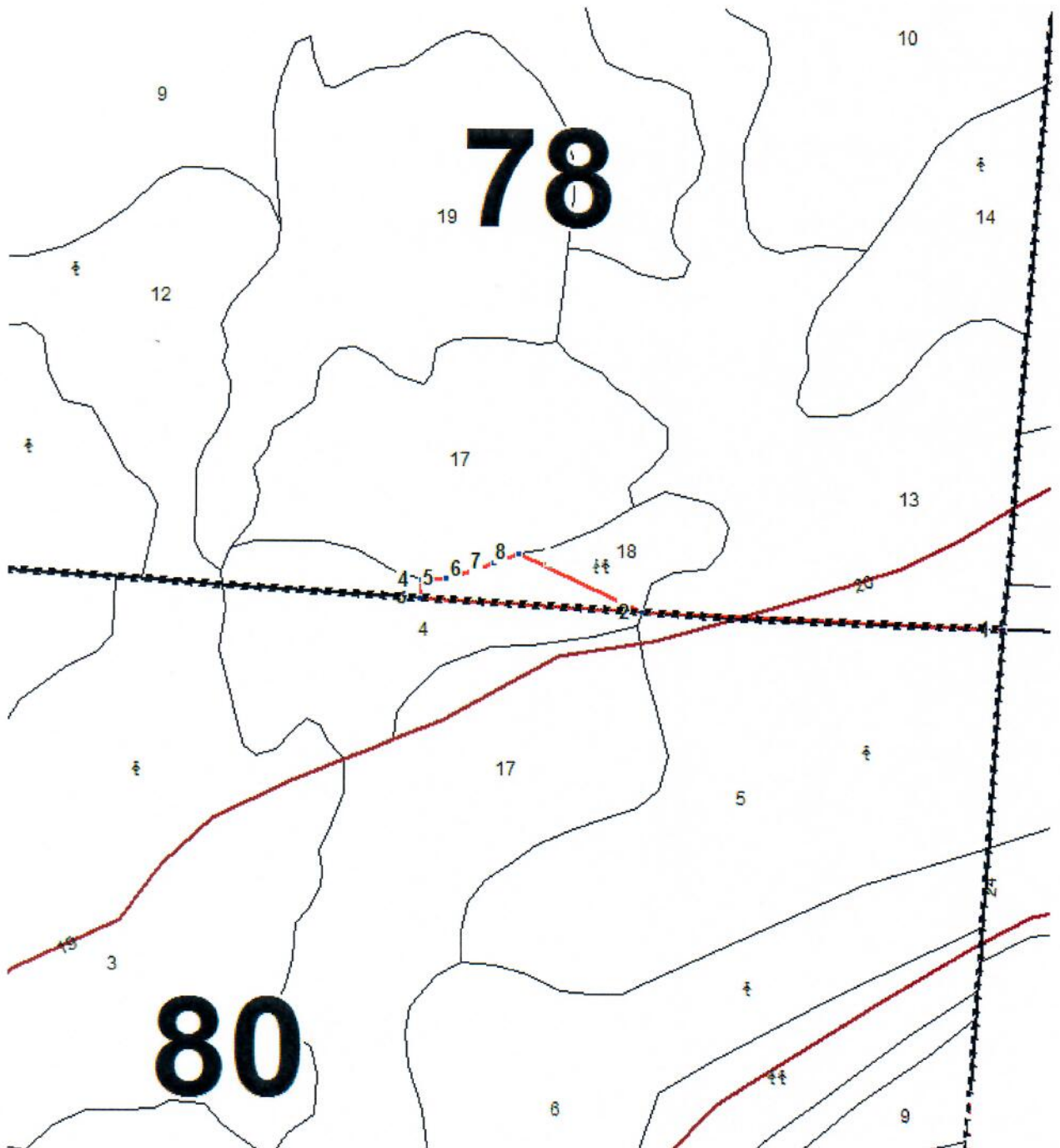
| Ступени<br>толщины<br>см | Количество деревьев по категориям состояния, шт. |    |     |    |   |    |   |    |    |    |                      |    |    |                      |    |    | Всего деревьев по<br>ступеням<br>толщины |                                     |
|--------------------------|--------------------------------------------------|----|-----|----|---|----|---|----|----|----|----------------------|----|----|----------------------|----|----|------------------------------------------|-------------------------------------|
|                          | I                                                | II | III | IV |   | V  |   | VI |    |    | ветровал,<br>бурелом |    |    | аварийные<br>деревья |    |    | шт.                                      | в том числе<br>подлежат<br>рубке, % |
|                          |                                                  |    |     | НЗ | З | НЗ | З | НЗ | З  | О  | НЗ                   | З  | О  | НЗ                   | З  | О  |                                          |                                     |
| 1                        | 2                                                | 3  | 4   | 5  | 6 | 7  | 8 | 9  | 10 | 11 | 12                   | 13 | 14 | 15                   | 16 | 17 | 18                                       | 19                                  |
| 16                       |                                                  | 2  | 2   |    |   |    |   |    |    |    |                      |    |    |                      |    |    | 4                                        |                                     |
| 20                       | 1                                                | 3  |     |    |   |    |   |    |    |    |                      |    |    |                      |    |    | 4                                        |                                     |
| 24                       | 6                                                |    |     |    |   |    |   |    |    |    | 2                    |    |    |                      |    |    | 8                                        | 25,0                                |
| 28                       | 14                                               | 5  |     |    |   |    |   |    |    |    |                      |    |    |                      |    |    | 19                                       |                                     |
| 32                       | 12                                               | 3  |     |    |   |    |   |    |    |    | 2                    |    |    |                      |    |    | 17                                       | 11,8                                |
| 36                       | 9                                                | 4  |     |    |   |    |   |    |    |    | 1                    |    |    |                      |    |    | 14                                       | 7,1                                 |
| 40                       | 8                                                | 2  |     |    |   |    |   |    |    |    | 2                    |    |    |                      |    |    | 12                                       | 16,7                                |
| 44                       | 5                                                | 1  |     |    |   |    |   |    |    |    | 1                    |    |    |                      |    |    | 7                                        | 14,3                                |
| 48                       | 4                                                |    |     |    |   |    |   |    |    |    | 1                    |    |    |                      |    |    | 5                                        | 20,0                                |
| 52                       | 2                                                |    |     |    |   |    |   |    |    |    | 1                    |    |    |                      |    |    | 3                                        | 33,3                                |
| 56                       | 2                                                |    |     |    |   |    |   |    |    |    | 1                    |    |    |                      |    |    | 3                                        | 33,3                                |
| Итого, %                 | 69                                               | 15 | 1   |    |   |    |   |    |    |    | 15                   |    |    |                      |    |    | 100                                      | 15                                  |

Примечание5: НЗ - незаселенное, З - заселенное, О - отработанное вредителями.

Абрис участка

М 1:4000

Каменское лесничество, Дресвянское участковое лесничество квартал 78, выдел 18, площадь 0,5 га.



Условные обозначения:



квартальные просеки;  
границы выделов;  
границы лесосеки;

| № выдела | Ленты (круговой площадки) перечета |          |           |           |             |
|----------|------------------------------------|----------|-----------|-----------|-------------|
|          | № ленты (площадки)                 | длина, м | ширина, м | радиус, м | площадь, га |
| 18       | Сплошной перечет                   |          |           |           | 0,5         |

| Номера точек | Координаты | Румбы линий    | Длина, м |
|--------------|------------|----------------|----------|
| 1-2          |            | ЮЗ:83°45'7.1"  | 310.3    |
| 2-3          |            | ЮЗ:85°9'1.9"   | 191.3    |
| 3-4          |            | СЗ:5°22'25.6"  | 15.4     |
| 4-5          |            | СВ:77°46'0.9"  | 22.1     |
| 5-6          |            | СВ:64°56'45"   | 24.4     |
| 6-7          |            | СВ:60°35'48.4" | 19       |
| 7-8          |            | СВ:59°18'51.2" | 22.5     |
| 8-2          |            | ЮВ:72°43'14.3" | 117.8    |

Исполнитель работ по проведению лесопатологического обследования:

Журавлев И.Н.

Подпись 

Дата составления документа 14.11.2017г.

Телефон \_\_\_\_\_



акту лесопатологического обследования

Ведомость перечета деревьев назначенных в рубку

## ВРЕМЕННАЯ ПРОБНАЯ ПЛОЩАДЬ N 35

Субъект Российской Федерации \_\_\_\_\_ Алтайский край \_\_\_\_\_.  
 Лесничество (лесопарк) Каменское, Участковое лесничество Дресвянское, урочище \_\_\_\_,  
 Квартал 79 Выдел 14  
 Площадь 3,4 га. Площадь л/п выдела 0,5 га  
 Номер очага вредных организмов \_\_\_\_\_. Размер пробной площади сплошной перечет \_\_\_\_ га.

Таксационная характеристика:

тип леса МШЯГ; состав 10С+С возраст 65; бонитет 1; полнота 0,8; запас на га 310; возобновление \_\_\_\_\_

Время и причина ослабления лесного насаждения:

Воздействие сильных, ураганных ветров 2017г.

Тип очага вредных организмов: эпизодический, хронический (подчеркнуть).

Фаза развития очага вредных организмов: начальная, нарастания численности, собственно вспышка, кризис (подчеркнуть).

Состояние лесного насаждения, намечаемые мероприятия:

Ослабленное (СКС насаждения - 1,29, СКС Сосны - 1,29). Выборочная санитарная рубка интенсивностью 5 %.

Исполнитель работ по проведению лесопатологического обследования: \_\_\_\_\_

ФИО Журавлев И. Н. Подпись Дата составления документа 14.11.2017г. Телефон (8 385 2) 63-66-13

### ВЕДОМОСТЬ ПЕРЕЧЕТА ДЕРЕВЬЕВ

Порода: Сосна

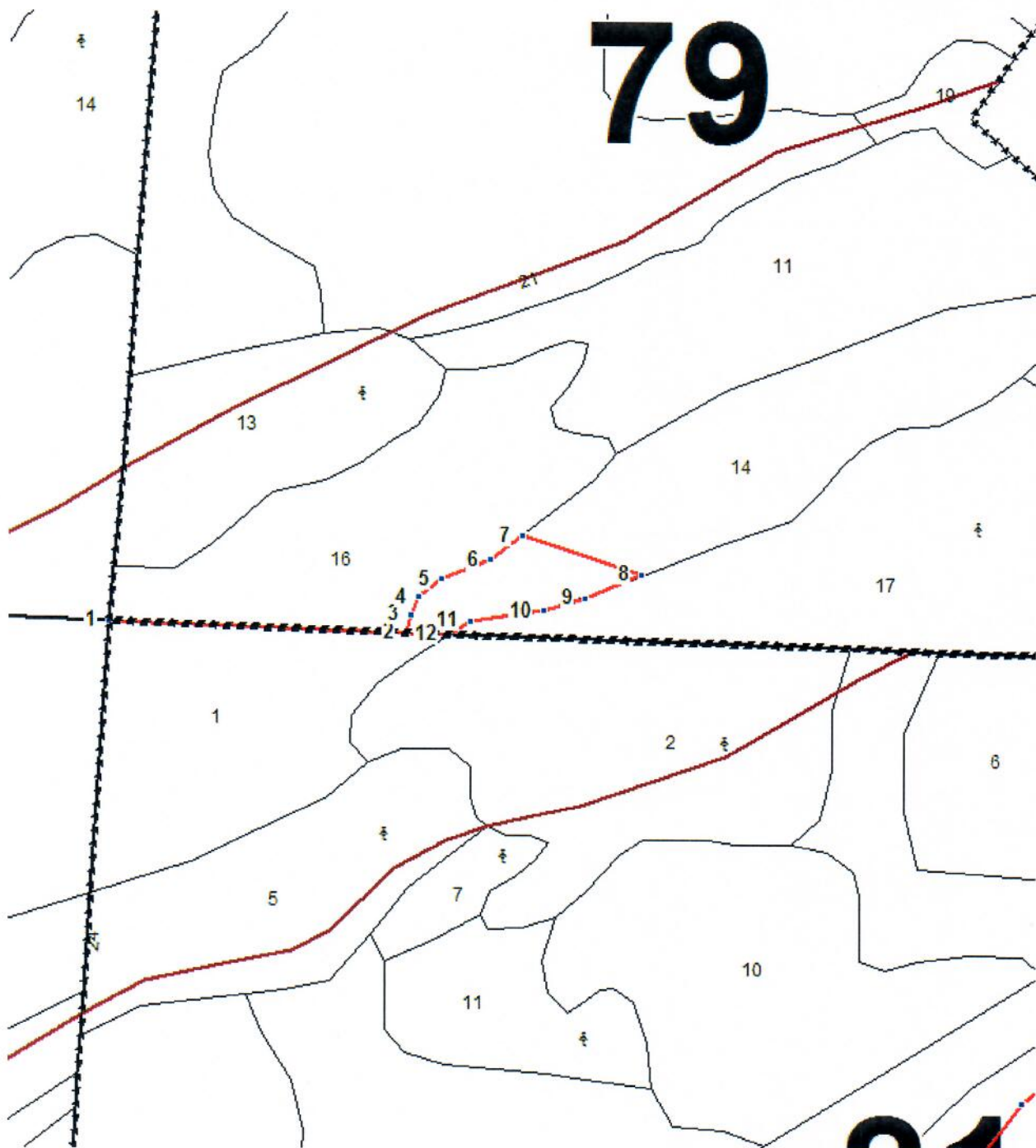
| Ступени<br>толщины<br>см | Количество деревьев по категориям состояния, шт. |    |     |    |   |    |   |    |    |    |                      |    |    |                      |    |    | Всего деревьев по<br>ступеням<br>толщины |                                     |
|--------------------------|--------------------------------------------------|----|-----|----|---|----|---|----|----|----|----------------------|----|----|----------------------|----|----|------------------------------------------|-------------------------------------|
|                          | I                                                | II | III | IV |   | V  |   | VI |    |    | ветровал,<br>бурелом |    |    | аварийные<br>деревья |    |    | шт.                                      | в том числе<br>подлежат<br>рубке, % |
|                          |                                                  |    |     | НЗ | З | НЗ | З | НЗ | З  | О  | НЗ                   | З  | О  | НЗ                   | З  | О  |                                          |                                     |
| 1                        | 2                                                | 3  | 4   | 5  | 6 | 7  | 8 | 9  | 10 | 11 | 12                   | 13 | 14 | 15                   | 16 | 17 | 18                                       | 19                                  |
| 16                       |                                                  | 3  | 4   |    |   |    |   |    |    |    |                      |    |    |                      |    |    | 7                                        |                                     |
| 20                       | 21                                               | 3  |     |    |   |    |   |    |    |    | 3                    |    |    |                      |    |    | 27                                       | 11,1                                |
| 24                       | 26                                               | 5  |     |    |   |    |   |    |    |    | 2                    |    |    |                      |    |    | 33                                       | 6,1                                 |
| 28                       | 33                                               | 2  |     |    |   |    |   |    |    |    | 4                    |    |    |                      |    |    | 39                                       | 10,3                                |
| 32                       | 28                                               | 3  |     |    |   |    |   |    |    |    | 2                    |    |    |                      |    |    | 33                                       | 6,1                                 |
| 36                       | 25                                               | 2  |     |    |   |    |   |    |    |    | 1                    |    |    |                      |    |    | 28                                       | 3,6                                 |
| 40                       | 18                                               | 2  |     |    |   |    |   |    |    |    |                      |    |    |                      |    |    | 20                                       |                                     |
| 44                       | 5                                                |    |     |    |   |    |   |    |    |    |                      |    |    |                      |    |    | 5                                        |                                     |
| Итого, %                 | 86                                               | 8  | 1   |    |   |    |   |    |    |    | 5                    |    |    |                      |    |    | 100                                      | 5                                   |

Примечание5: НЗ - незаселенное, З - заселенное, О - отработанное вредителями.

Абрис участка

М 1:5000

Каменское лесничество, Дресвянское участковое лесничество квартал 79, выдел 14, площадь 0,5 га.



Условные обозначения:

.....

~~~~~

—————

квартальные просеки;

границы выделов;

границы лесосеки;

Условные обозначения:



квартальные просеки:

границы выделов:

границы лесосеки:

ленты перече́та.

№ выдела	Ленты (круговой площадки) пере́чета				
	№ ленты (площадки)	длина, м	ширина, м	радиус, м	площадь, га
14	Сплошной пере́чет				0,5

Номера точек	Координаты	Румбы линий	Длина, м
1-2		СВ:83°22'12.2"	206.79
2-3		СВ:5°1'38.4"	13
3-4		СВ:15°15'39.8"	13.6
4-5		СВ:42°2'49.3"	19.6
5-6		СВ:59°32'33.6"	37.1
6-7		СВ:43°57'57.4"	27.9
7-8		ЮВ:80°27'53.1"	86.5
8-9		ЮЗ:58°8'19.1"	42.8
9-10		ЮЗ:63°35'15"	29.1
10-11		ЮЗ:73°38'19.6"	51.5
11-12		ЮЗ:48°20'51.9"	17.4
12-2		ЮЗ:83°6'23.3"	29.9

Исполнитель работ по проведению лесопатологического обследования:

Журавлев И.Н.

Дата составления документа 14.11.2017г.

Подпись

Телефон

Ведомость перечета деревьев назначенных в рубку

ВРЕМЕННАЯ ПРОБНАЯ ПЛОЩАДЬ N 36

Субъект Российской Федерации _____ Алтайский край _____.
Лесничество (лесопарк) _____ Каменское _____, Участковое лесничество Дресвянское, урочище ____,
Квартал 81 Выдел 1
Площадь 2,6 га. Площадь л/п выдела 2,0 га
Номер очага вредных организмов _____. Размер пробной площади _____ сплошной пересчет ____ га.
Таксационная характеристика:
тип леса МШЯГ; состав 7С3С+С+Б возраст 105; бонитет 2; полнота 0,7; запас на га 310; возобновление _____
Время и причина ослабления лесного насаждения:
Воздействие сильных, ураганных ветров 2017г.
Тип очага вредных организмов: эпизодический, хронический (подчеркнуть).
Фаза развития очага вредных организмов: начальная, нарастания численности, собственно вспышка, кризис (подчеркнуть).

Состояние лесного насаждения, намечаемые мероприятия:

Ослабленное (СКС насаждения - 1,4, СКС Сосны - 1,4). Выборочная санитарная рубка интенсивностью 6 %.

Исполнитель работ по проведению лесопатологического обследования:

ФИО Журавлев И. Н. Подпись 

Дата составления документа 14.11.2017г. Телефон (8 385 2) 63-66-13

ВЕДОМОСТЬ ПЕРЕЧЕТА ДЕРЕВЬЕВ

Порода: **Сосна**

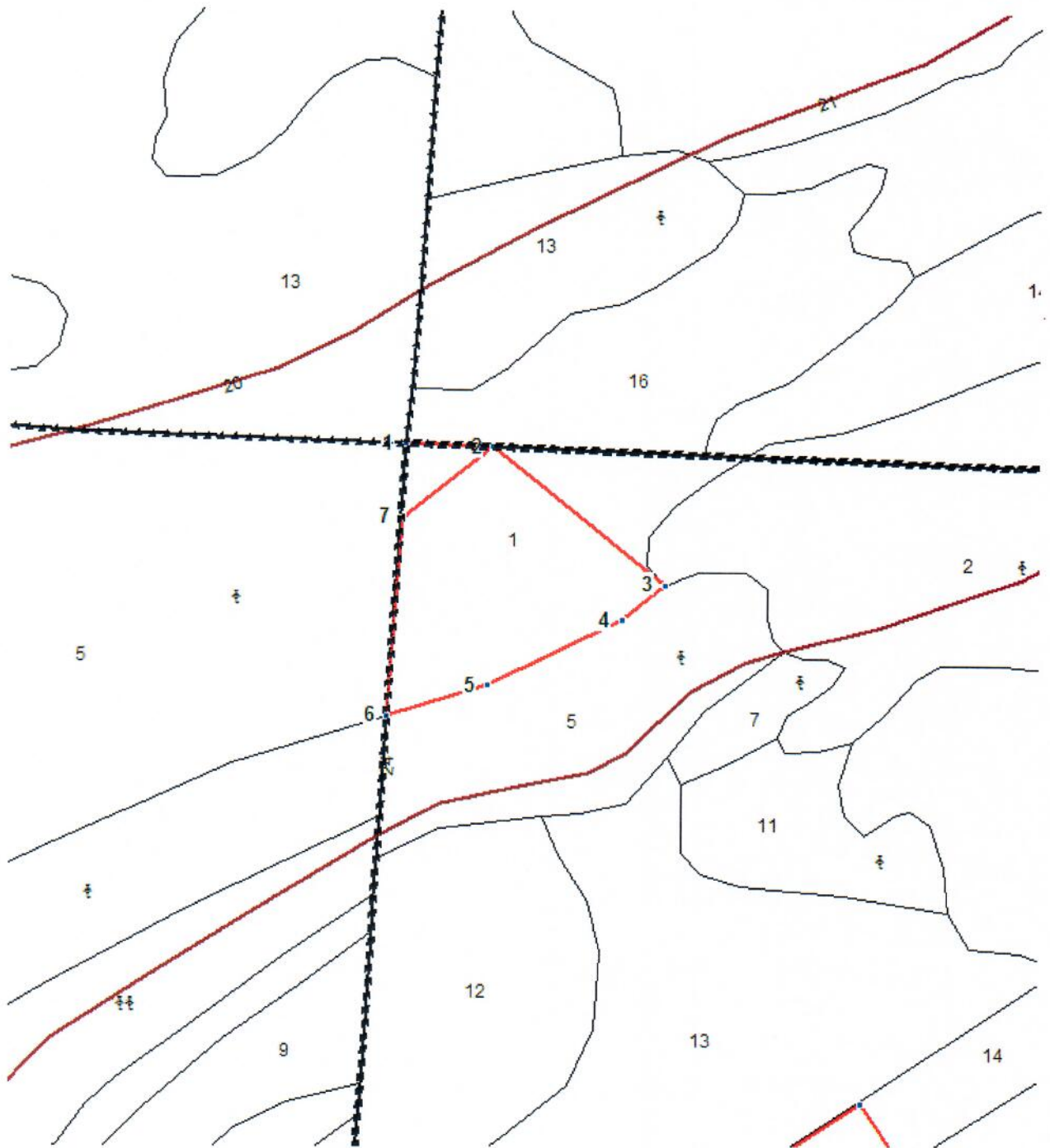
Ступени толщины см	Количество деревьев по категориям состояния, шт.																Всего деревьев по ступеням толщины	
	I	II	III	IV		V		VI			ветровал, бурулом			аварийные деревья			шт.	в том числе подлежат рубке, %
				НЗ	З	НЗ	З	НЗ	З	О	НЗ	З	О	НЗ	З	О		
1	2	3	4	5	6	7	8	9	10	11	12	13	14	15	16	17	18	19
20	4	4															8	
24	15	8															23	
28	26	5	1														32	
32	38	8															46	
36	54	12									4						70	5,7
40	51	11	2								3						67	4,5
44	46	7									3						56	5,4
48	35	4									3						42	7,1
52	21	2									4						27	14,8
56	12	2									1						15	6,7
Итого, %	79	14	1								6						100	6

Примечание5: НЗ - незаселенное, З - заселенное, О - отработанное вредителями.

Абрис участка

М 1:4000

Каменское лесничество, Дресвянское участковое лесничество квартал 81, выдел 1, площадь 2,0 га.



Условные обозначения:

.....

~~~~~

-----

=====

квартальные просеки;

границы выделов;

границы лесосеки;

ленты перече́та.

| № выдела | Ленты (круговой площадки) пере́чета |          |           |           |             |
|----------|-------------------------------------|----------|-----------|-----------|-------------|
|          | № ленты (площадки)                  | длина, м | ширина, м | радиус, м | площадь, га |
| 1        | Сплошной пере́чет                   |          |           |           | 2,0         |

| Номера точек | Координаты | Румбы линий    | Длина, м |
|--------------|------------|----------------|----------|
| 1-2          |            | СВ:83°12'3.5"  | 60.68    |
| 2-3          |            | ЮВ:59°42'11.5" | 152.8    |
| 3-4          |            | ЮЗ:40°44'0.3"  | 38.1     |
| 4-5          |            | ЮЗ:55°27'1.2"  | 104.2    |
| 5-6          |            | ЮЗ:63°35'27.4" | 72.7     |
| 6-7          |            | СЗ:4°31'12.3"  | 139.3    |
| 7-2          |            | СВ:43°11'11.5" | 80.1     |

Исполнитель работ по проведению лесопатологического обследования:

Журавлев И.Н.

Дата составления документа 14.11.2017г.

Подпись 

Телефон \_\_\_\_\_



Ведомость перечета деревьев назначенных в рубку

## ВРЕМЕННАЯ ПРОБНАЯ ПЛОЩАДЬ N 37

Субъект Российской Федерации Алтайский край.  
 Лесничество (лесопарк) Каменское, Участковое лесничество Дресвянское, урочище    ,  
 Квартал 81 Выдел 4  
 Площадь 9,8 га. Площадь л/п выдела 6,1 га  
 Номер очага вредных организмов    . Размер пробной площади 0,5 га.  
 Таксационная характеристика:  
 тип леса МШЯГ; состав 10С возраст 125; бонитет 2; полнота 0,8; запас на га 350;  
 возобновление      
 Время и причина ослабления лесного насаждения:  
 Воздействие сильных, ураганных ветров 2017г.  
 Тип очага вредных организмов: эпизодический, хронический (подчеркнуть).  
 Фаза развития очага вредных организмов: начальная, нарастания численности,  
 собственно вспышка, кризис (подчеркнуть).

Состояние лесного насаждения, намечаемые мероприятия:

Ослабленное (СКС насаждения - 1,35, СКС Сосны - 1,35). Выборочная санитарная рубка интенсивностью 6 %.

Исполнитель работ по проведению лесопатологического обследования:

ФИО Журавлев И. Н. Подпись 

Дата составления документа 14.11.2017г. Телефон (8 385 2) 63-66-13

## ВЕДОМОСТЬ ПЕРЕЧЕТА ДЕРЕВЬЕВ

Порода: **Сосна**

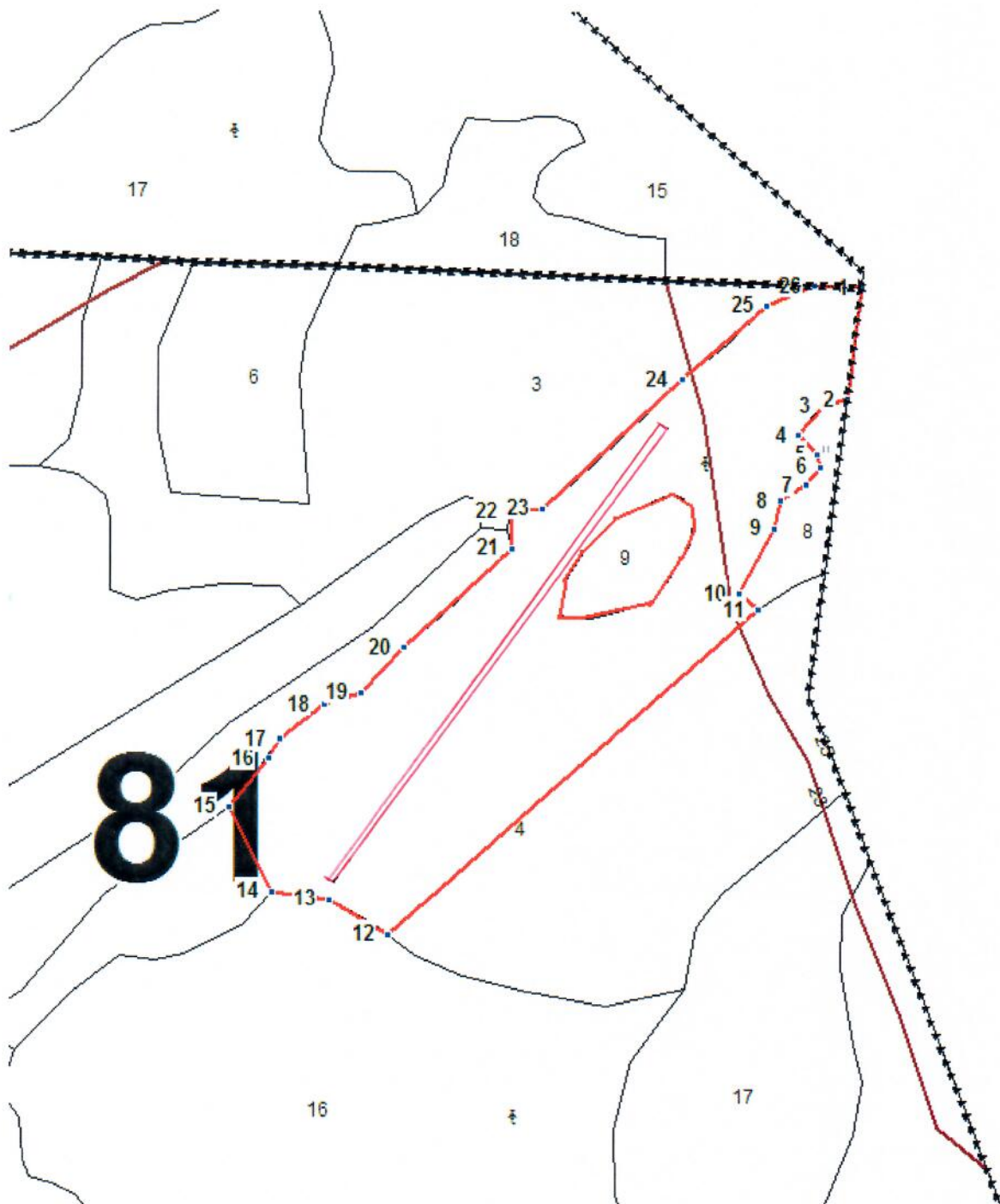
| Ступени<br>толщины<br>см | Количество деревьев по категориям состояния, шт. |    |     |        |   |    |   |    |    |    |                      |    |    |                      |    |    | Всего деревьев по<br>ступеням<br>толщины |                                     |
|--------------------------|--------------------------------------------------|----|-----|--------|---|----|---|----|----|----|----------------------|----|----|----------------------|----|----|------------------------------------------|-------------------------------------|
|                          | I                                                | II | III | IV     |   | V  |   | VI |    |    | ветровал,<br>бурелом |    |    | аварийные<br>деревья |    |    | шт.                                      | в том числе<br>подлежат<br>рубке, % |
|                          |                                                  |    |     | Н<br>З | З | НЗ | З | НЗ | З  | О  | НЗ                   | З  | О  | НЗ                   | З  | О  |                                          |                                     |
| 1                        | 2                                                | 3  | 4   | 5      | 6 | 7  | 8 | 9  | 10 | 11 | 12                   | 13 | 14 | 15                   | 16 | 17 | 18                                       | 19                                  |
| 20                       | 4                                                | 1  |     |        |   |    |   |    |    |    | 1                    |    |    |                      |    |    | 6                                        | 16,7                                |
| 24                       | 7                                                | 3  |     |        |   |    |   |    |    |    | 1                    |    |    |                      |    |    | 11                                       | 9,1                                 |
| 28                       | 7                                                | 4  |     |        |   |    |   |    |    |    | 1                    |    |    |                      |    |    | 12                                       | 8,3                                 |
| 32                       | 18                                               | 2  |     |        |   |    |   |    |    |    | 3                    |    |    |                      |    |    | 23                                       | 13,0                                |
| 36                       | 19                                               | 4  |     |        |   |    |   |    |    |    | 1                    |    |    |                      |    |    | 24                                       | 4,2                                 |
| 40                       | 25                                               | 2  |     |        |   |    |   |    |    |    | 1                    |    |    |                      |    |    | 28                                       | 3,6                                 |
| 44                       | 14                                               | 2  |     |        |   |    |   |    |    |    |                      |    |    |                      |    |    | 16                                       |                                     |
| 48                       | 8                                                | 1  |     |        |   |    |   |    |    |    | 1                    |    |    |                      |    |    | 10                                       | 10,0                                |
| 52                       | 1                                                |    |     |        |   |    |   |    |    |    |                      |    |    |                      |    |    | 1                                        |                                     |
| Итого, %                 | 82                                               | 12 |     |        |   |    |   |    |    |    | 6                    |    |    |                      |    |    | 100                                      | 6                                   |

Примечание5: НЗ - незаселенное, З - заселенное, О - отработанное вредителями.

Абрис участка

М 1:4000

Каменское лесничество, Дресвянское участковое лесничество квартал 81, выдел 4, площадь 6,1 га.



Условные обозначения:

.....

~~~~~

====

====

квартальные просеки;

границы выделов;

границы лесосеки;

ленты перечета.

N выдела	Ленты (круговой площадки) перечета				
	N ленты (площадки)	длина, м	ширина, м	радиус, м	площадь, га
4	1	240	20		0,48

Номера точек	Координаты	Румбы линий	Длина, м
1-2		ЮВ:1°13'20.5"	74.4
2-3		ЮЗ:62°54'12.6"	16.4
3-4		ЮЗ:31°56'13.4"	25.7
4-5		ЮВ:53°58'3.9"	17.7
5-6		ЮВ:22°44'29.1"	8.1
6-7		ЮЗ:31°49'53"	15.9
7-8		ЮЗ:48°41'38.9"	19.9
8-9		ЮЗ:2°31'20.8"	19.1
9-10		ЮЗ:20°3'34.6"	48.7
10-11		ЮВ:58°43'56.1"	16.7
11-12		ЮЗ:40°4'7.9"	328.3
12-13		СЗ:67°44'38.8"	45.4
13-14		ЮЗ:89°28'27.7"	39
14-15		СЗ:35°41'35.8"	63
15-16		СВ:30°42'4"	41.4
16-17		СВ:23°52'29.2"	14.9
17-18		СВ:42°23'35.2"	37
18-19		СВ:62°55'23.3"	26.1
19-20		СВ:34°56'1"	41.8
20-21		СВ:39°11'36.8"	97.2
21-22		СЗ:10°39'36.9"	24.5
22-23		СВ:76°34'39.6"	20.7
23-24		СВ:38°25'40.9"	127
24-25		СВ:40°14'44.8"	74.7
25-26		СВ:58°36'26.3"	34.6
26-1		СВ:83°48'47.2"	31.9

Исполнитель работ по проведению лесопатологического обследования:

Журавлев И.Н.

Подпись



Дата составления документа 14.11.2017г.

Телефон

Ведомость перечета деревьев назначенных в рубку

ВРЕМЕННАЯ ПРОБНАЯ ПЛОЩАДЬ N 38

Субъект Российской Федерации _____ Алтайский край _____.
 Лесничество (лесопарк) _____ Каменское _____, Участковое лесничество _____ Дресвянское, урочище _____,
 Квартал _____ 81 _____ Выдел _____ 12 _____
 Площадь _____ 3,3 _____ га. Площадь л/п выдела _____ 1,1 _____ га
 Номер очага вредных организмов _____. Размер пробной площади _____ сплошной пересчет _____ га.
 Таксационная характеристика:
 тип леса _____ МШЯГ _____; состав _____ 8С1С1Б+С _____ возраст _____ 65 _____; бонитет _____ 1 _____; полнота _____ 0,8 _____; запас на
 га _____ 290 _____; возобновление _____
 Время и причина ослабления лесного насаждения:
 Воздействие сильных, ураганных ветров 2017г.
 Тип очага вредных организмов: эпизодический, хронический (подчеркнуть).
 Фаза развития очага вредных организмов: начальная, нарастания численности,
 собственно вспышка, кризис (подчеркнуть).

Состояние лесного насаждения, намечаемые мероприятия:

Ослабленное (СКС насаждения - 1,14, СКС Сосны - 1,14). Выборочная санитарная рубка интенсивностью 2 %.

Исполнитель работ по проведению лесопатологического обследования:

ФИО _____ Журавлев И. Н. _____ Подпись _____

Дата составления документа _____ 14.11.2017г. _____ Телефон _____ (8 385 2) 63-66-13 _____

ВЕДОМОСТЬ ПЕРЕЧЕТА ДЕРЕВЬЕВ

Порода: Сосна

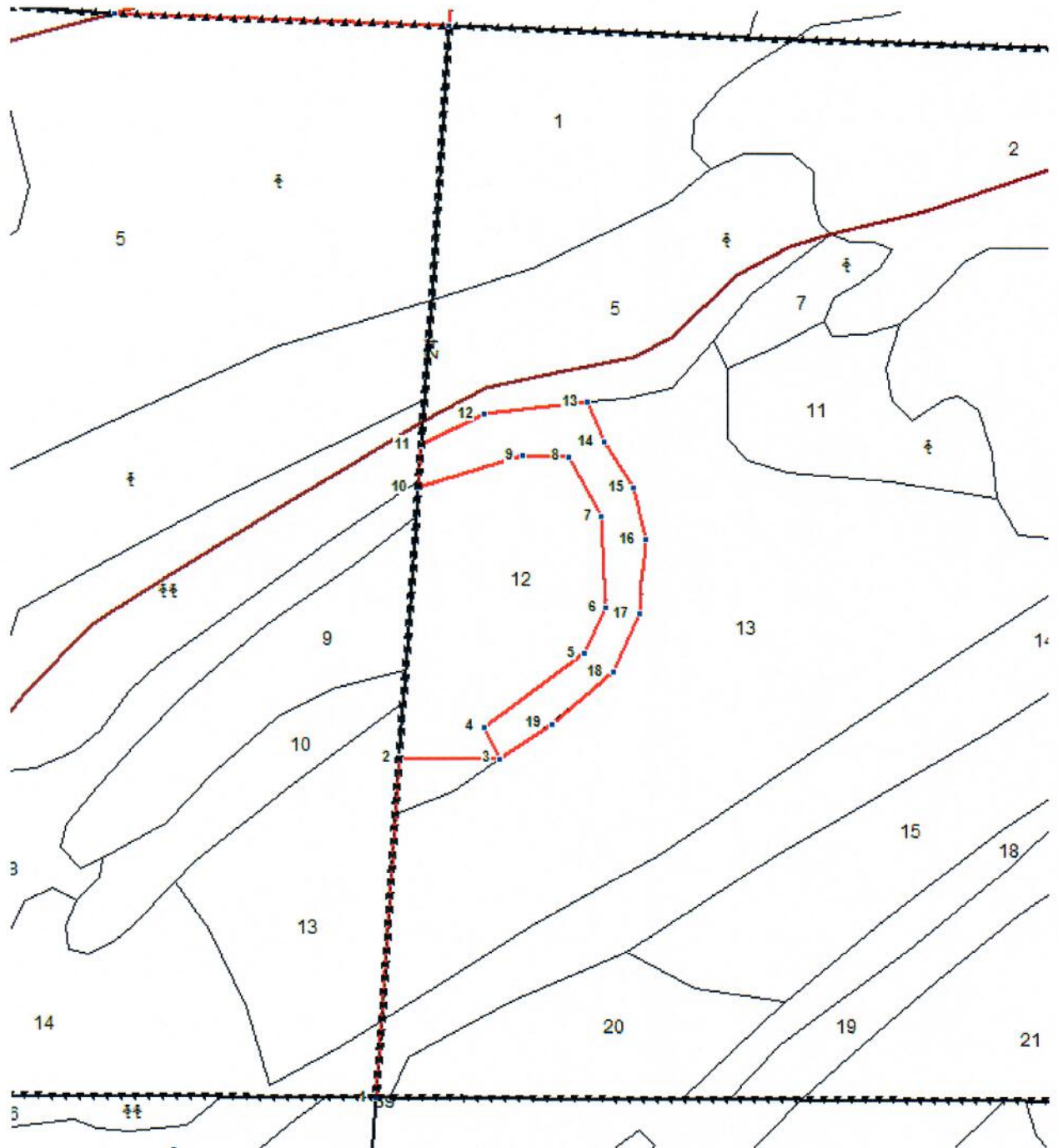
Ступени толщины см	Количество деревьев по категориям состояния, шт.																Всего деревьев по ступеням толщины	
	I	II	III	IV		V		VI			ветровал, бурелом			аварийные деревья			шт.	в том числе подлежат рубке, %
				НЗ	З	НЗ	З	НЗ	З	О	НЗ	З	О	НЗ	З	О		
1	2	3	4	5	6	7	8	9	10	11	12	13	14	15	16	17	18	19
16	13	2															15	
20	21	3									3						27	11,1
24	29	2									1						32	3,1
28	32	3									1						36	2,8
32	47	3															50	
36	48	4															52	
40	39	2									1						42	2,4
44	26	1															27	
48	8	1									1						10	10,0
Итого, %	92	6									2						100	2

Примечание5: НЗ - незаселенное, З - заселенное, О - отработанное вредителями.

Абрис участка

М 1:4000

Каменское лесничество, Дресвянское участковое лесничество квартал 81, выдел 12, площадь 1,1 га.



Условные обозначения:



квартальные просеки;



границы выделов;



границы лесосеки;

№ выдела	Ленты (круговой площадки) перечета				
	№ ленты (площадки)	длина, м	ширина, м	радиус, м	площадь, га
12	Сплошной перечет				1,1

Номера точек	Координаты	Румбы линий	Длина, м
1-2		СЗ:4°38'27.1"	236.84
2-3		СВ:82°2'9.6"	69.2
3-4		СЗ:35°40'3.8"	25.1
4-5		СВ:45°18'44.4"	86.1
5-6		СВ:15°43'47.4"	34.7
6-7		СЗ:11°20'33.6"	63.4
7-8		СЗ:36°22'2.7"	47.2
8-9		ЮЗ:82°52'5.6"	32.1
9-10		ЮЗ:64°6'46.1"	75.5
10-11		СЗ:4°29'9.8"	29.6
11-12		СВ:54°45'12.1"	48.1
12-13		СВ:74°45'19.2"	72.1
13-14		ЮВ:30°26'30"	29.7
14-15		ЮВ:41°47'32.7"	37.9
15-16		ЮВ:21°37'51"	36.8
16-17		ЮВ:4°10'27.1"	52.5
17-18		ЮЗ:15°29'44.1"	43.8
18-19		ЮЗ:41°18'13.4"	55.4
19-3		ЮЗ:47°1'33.3"	43.4

Исполнитель работ по проведению лесопатологического обследования:

И.Н. Журавлев

Подпись



Дата составления документа 14.11.2017г.

Телефон

Ведомость перечета деревьев назначенных в рубку

ВРЕМЕННАЯ ПРОБНАЯ ПЛОЩАДЬ N 39

Субъект Российской Федерации _____ Алтайский край _____.
Лесничество (лесопарк) _____ Каменское _____, Участковое лесничество _____ Дресвянское, урочище _____,
Квартал _____ 81 _____ Выдел _____ 13 _____
Площадь _____ 7,7 _____ га. Площадь л/п выдела _____ 1,9 _____ га
Номер очага вредных организмов _____. Размер пробной площади _____ сплошной пересчет _____ га.
Таксационная характеристика:
тип леса _____ МШЯГ _____; состав _____ 8С2Б _____ возраст _____ 65 _____; бонитет _____ 1 _____; полнота _____ 0,8 _____; запас на га _____ 280 _____;
возобновление _____
Время и причина ослабления лесного насаждения:
Воздействие сильных, ураганных ветров 2017г.
Тип очага вредных организмов: эпизодический, хронический (подчеркнуть).
Фаза развития очага вредных организмов: начальная, нарастания численности,
собственно вспышка, кризис (подчеркнуть).

Состояние лесного насаждения, намечаемые мероприятия:

Ослабленное (СКС насаждения - 1,45, СКС Сосны - 1,45). Выборочная санитарная рубка
интенсивностью 7 %.

Исполнитель работ по проведению лесопатологического обследования:

ФИО _____ Журавлев И. Н. _____ Подпись _____ 

Дата составления документа _____ 14.11.2017г. _____ Телефон _____ (8 385 2) 63-66-13 _____

ВЕДОМОСТЬ ПЕРЕЧЕТА ДЕРЕВЬЕВ

Порода: Сосна

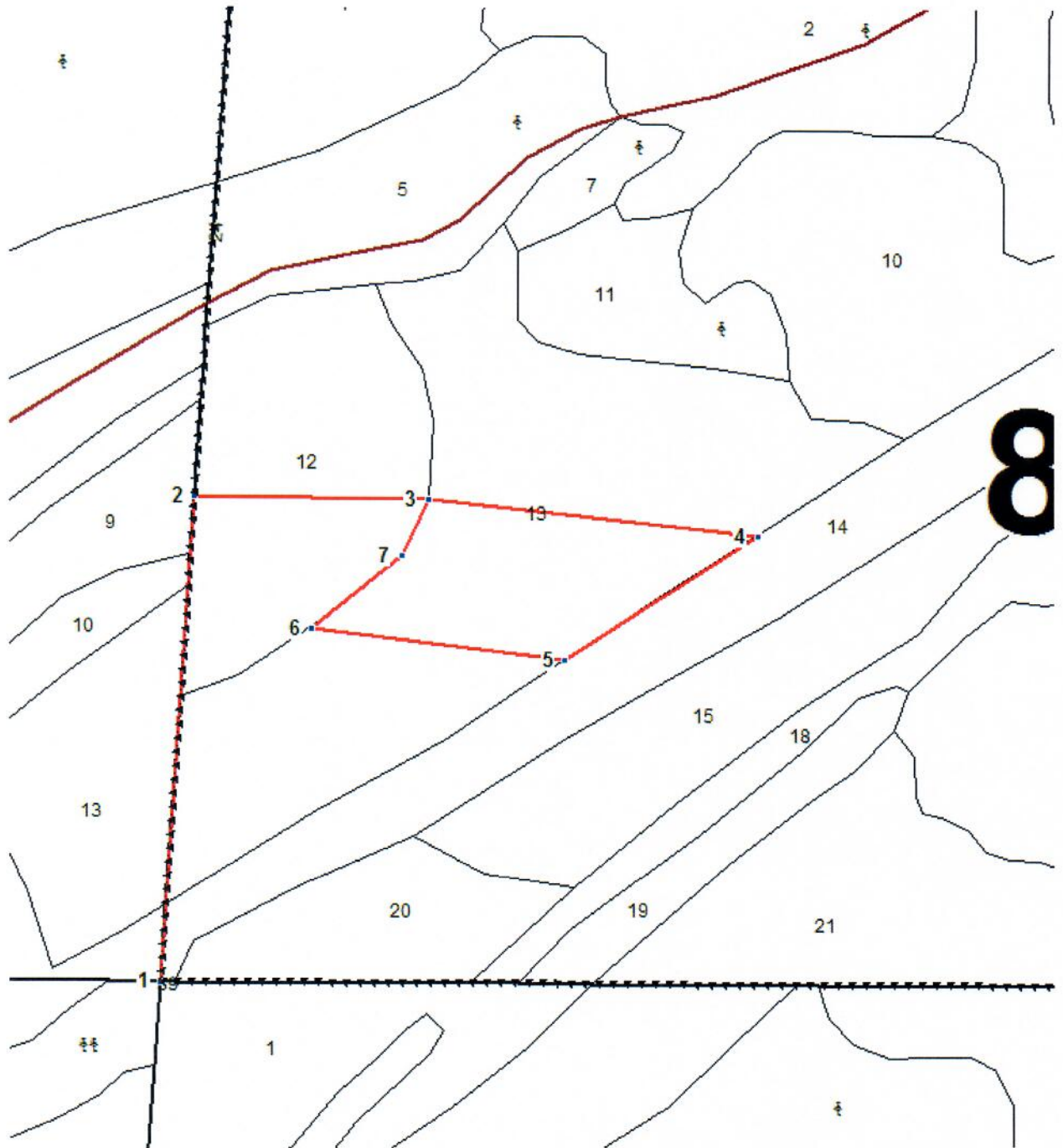
Ступени толщины см	Количество деревьев по категориям состояния, шт.															Всего деревьев по ступеням толщины		
	I	II	III	IV		V		VI			ветровал, бурелом			аварийные деревья			шт.	в том числе подлежат рубке, %
				НЗ	З	НЗ	З	НЗ	З	О	НЗ	З	О	НЗ	З	О		
1	2	3	4	5	6	7	8	9	10	11	12	13	14	15	16	17	18	19
16	8	4	6														18	
20	35	16	2								2						55	3,6
24	49	15									4						68	5,9
28	58	15									6						79	7,6
32	67	16									8						91	8,8
36	79	11									9						99	9,1
40	59	8									7						74	9,5
44	32	8															40	
48	13	2															15	
52											1						1	100
Итого, %	77	15	1								7						100	7

Примечание5: НЗ - незаселенное, З - заселенное, О - отработанное вредителями.

Абрис участка

М 1:4000

Каменское лесничество, Дресвянское участковое лесничество квартал 81, выдел 13, площадь 1,9 га.



Условные обозначения:



квартальные просеки;
границы выделов;
границы лесосеки;

№ выдела	Ленты (круговой площадки) перечета				
	№ ленты (площадки)	длина, м	ширина, м	радиус, м	площадь, га
13	Сплошной перечет				1,9

Номера точек	Координаты	Румбы линий	Длина, м
1-2		СЗ:4°35'12.2"	338.22
2-3		СВ:82°1'29.4"	157.95
3-4		СВ:87°44'25"	227.4
4-5		ЮЗ:47°53'11.9"	159.1
5-6		ЮЗ:88°48'10.2"	173.3
6-7		СВ:41°31'20.6"	78.9
7-3		СВ:15°29'44.1"	43.8

Исполнитель работ по проведению лесопатологического обследования:

Журавлев И.Н.

Подпись



Дата составления документа 14.11.2017г.

Телефон

Ведомость перечета деревьев назначенных в рубку

ВРЕМЕННАЯ ПРОБНАЯ ПЛОЩАДЬ N 40

Субъект Российской Федерации _____ Алтайский край _____.
 Лесничество (лесопарк) _____ Каменское _____, Участковое лесничество _____ Дресвянское, урочище _____,
 Квартал _____ 81 _____ Выдел _____ 14 _____

Площадь _____ 4,4 _____ га. Площадь л/п выдела _____ 1,5 _____ га

Номер очага вредных организмов _____. Размер пробной площади _____ сплошной пересчет _____ га.

Таксационная характеристика:

тип леса _____ МШЯГ _____; состав _____ 10С _____ возраст _____ 115 _____; бонитет _____ 2 _____; полнота _____ 0,8 _____; запас на га _____ 360 _____;
 возобновление _____

Время и причина ослабления лесного насаждения:

Воздействие сильных, ураганных ветров 2017г.

Тип очага вредных организмов: эпизодический, хронический (подчеркнуть).

Фаза развития очага вредных организмов: начальная, нарастания численности,
 собственно вспышка, кризис (подчеркнуть).

Состояние лесного насаждения, намечаемые мероприятия:

Ослабленное (СКС насаждения - 1,99, СКС Сосны - 1,99). Выборочная санитарная рубка
 интенсивностью 9 %.

Исполнитель работ по проведению лесопатологического обследования:

ФИО _____ Журавлев И. Н. _____ Подпись _____ 

Дата составления документа _____ 14.11.2017г. _____ Телефон _____ (8 385 2) 63-66-13 _____

ВЕДОМОСТЬ ПЕРЕЧЕТА ДЕРЕВЬЕВ

Порода: **Сосна**

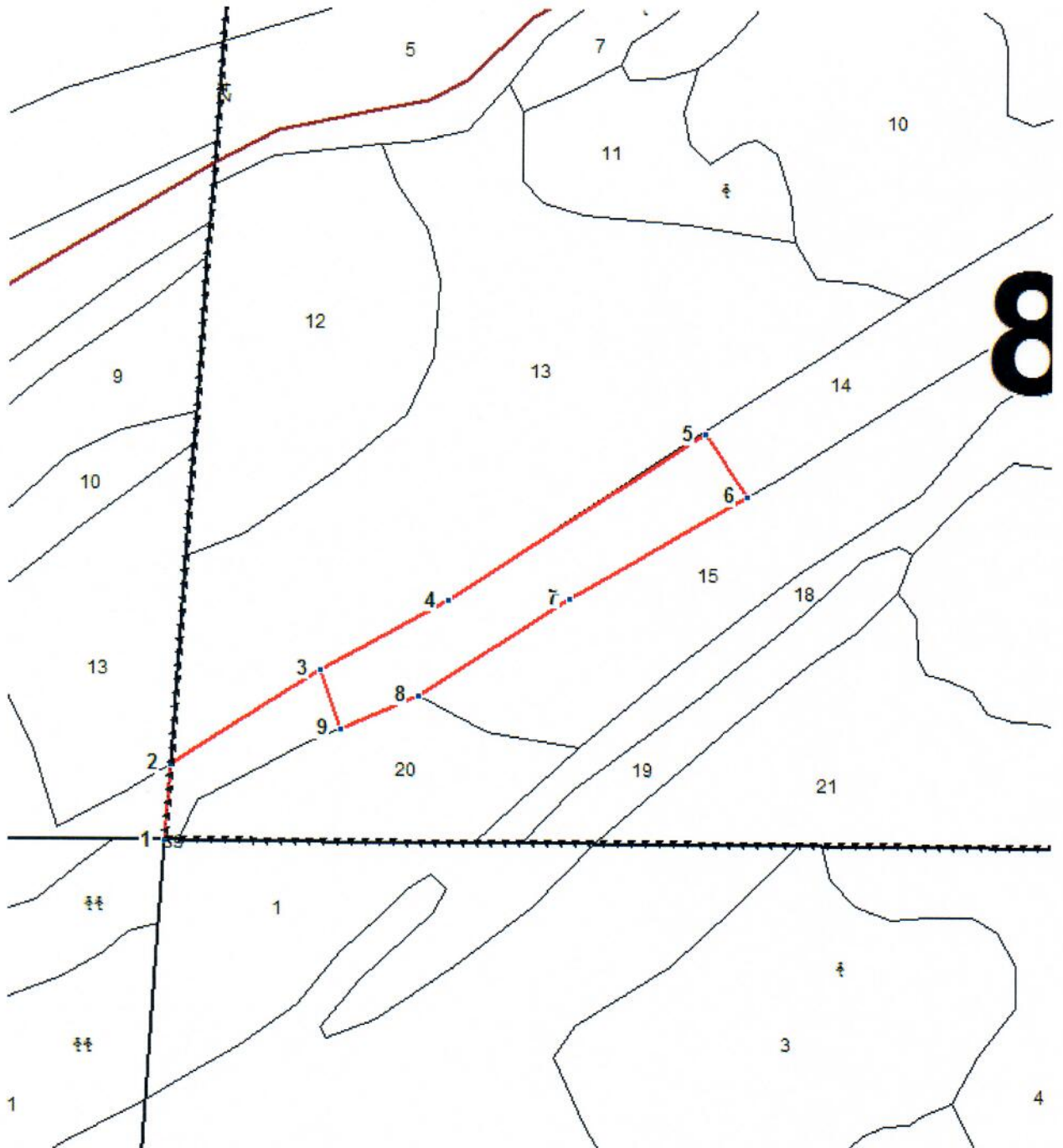
Ступени толщины см	Количество деревьев по категориям состояния, шт.															Всего деревьев по ступеням толщины		
	I	II	III	IV		V		VI			ветровал, бурелом			аварийные деревья			шт.	в том числе подлежат рубке, %
				НЗ	З	НЗ	З	НЗ	З	О	НЗ	З	О	НЗ	З	О		
1	2	3	4	5	6	7	8	9	10	11	12	13	14	15	16	17	18	19
20	16	4	4														24	
24	27										4						31	12,9
28	48	14									6						68	8,8
32	54	9						1			7						71	11,3
36	52	12									5						69	7,2
40	37	10									3						50	6,0
44	28	5									2						35	5,7
48	19	3									3						25	12,0
52	13										2						15	13,3
56	2																2	
Итого, %	77	14						1			8						100	9

Примечание5: НЗ - незаселенное, З - заселенное, О - отработанное вредителями.

Абрис участка

М 1:4000

Каменское лесничество, Дресвянское участковое лесничество квартал 81, выдел 14, площадь 1,5 га.



Условные обозначения:

.....

~~~~~

—————

квартальные просеки;

границы выделов;

границы лесосеки;

| № выдела | Ленты (круговой площадки) перечета |          |           |           |             |
|----------|------------------------------------|----------|-----------|-----------|-------------|
|          | № ленты (площадки)                 | длина, м | ширина, м | радиус, м | площадь, га |
| 14       | Сплошной перечет                   |          |           |           | 1,5         |

| Номера точек | Координаты | Румбы линий    | Длина, м |
|--------------|------------|----------------|----------|
| 1-2          |            | СЗ:4°42'1.5"   | 53.42    |
| 2-3          |            | СВ:48°38'3.7"  | 121.78   |
| 3-4          |            | СВ:52°16'45.7" | 99.3     |
| 4-5          |            | СВ:47°44'58.4" | 208.8    |
| 5-6          |            | ЮВ:42°21'18.1" | 51.7     |
| 6-7          |            | ЮЗ:50°40'50.4" | 139.4    |
| 7-8          |            | ЮЗ:48°10'36.1" | 123.5    |
| 8-9          |            | ЮЗ:57°23'17.1" | 57.6     |
| 9-3          |            | СЗ:26°46'36.7" | 43.5     |

Исполнитель работ по проведению лесопатологического обследования:

Журавлев И.Н.

Дата составления документа 14.11.2017г.

Подпись



Телефон

\_\_\_\_\_



Ведомость перечета деревьев назначенных в рубку

## ВРЕМЕННАЯ ПРОБНАЯ ПЛОЩАДЬ N 41

Субъект Российской Федерации \_\_\_\_\_ Алтайский край \_\_\_\_\_.  
 Лесничество (лесопарк) \_\_\_\_\_ Каменское \_\_\_\_\_, Участковое лесничество \_\_\_\_\_ Дресвянское, урочище \_\_\_\_\_,  
 Квартал \_\_\_\_\_ 81 \_\_\_\_\_ Выдел \_\_\_\_\_ 15 \_\_\_\_\_  
 Площадь \_\_\_\_\_ 3,9 \_\_\_\_\_ га. Площадь л/п выдела \_\_\_\_\_ 2,1 \_\_\_\_\_ га  
 Номер очага вредных организмов \_\_\_\_\_. Размер пробной площади \_\_\_\_\_ сплошной пересчет \_\_\_\_\_ га.  
 Таксационная характеристика:  
 тип леса \_\_\_\_\_ МШЯГ \_\_\_\_\_; состав \_\_\_\_\_ 10С+Б \_\_\_\_\_ возраст \_\_\_\_\_ 75 \_\_\_\_\_; бонитет \_\_\_\_\_ 1 \_\_\_\_\_; полнота \_\_\_\_\_ 0,8 \_\_\_\_\_; запас на  
 га \_\_\_\_\_ 310 \_\_\_\_\_; возобновление \_\_\_\_\_  
 Время и причина ослабления лесного насаждения:  
 Воздействие сильных, ураганных ветров 2017г.  
 Тип очага вредных организмов: эпизодический, хронический (подчеркнуть).  
 Фаза развития очага вредных организмов: начальная, нарастания численности,  
 собственно вспышка, кризис (подчеркнуть).

Состояние лесного насаждения, намечаемые мероприятия:

Ослабленное (СКС насаждения - 1,41, СКС сосны - 1,41). Выборочная санитарная рубка интенсивностью 6 %.

Исполнитель работ по проведению лесопатологического обследования:

ФИО \_\_\_\_\_ Журавлев И. Н. \_\_\_\_\_ Подпись \_\_\_\_\_ 

Дата составления документа \_\_\_\_\_ 14.11.2017г. \_\_\_\_\_ Телефон \_\_\_\_\_ (8 385 2) 63-66-13 \_\_\_\_\_

### ВЕДОМОСТЬ ПЕРЕЧЕТА ДЕРЕВЬЕВ

Порода: Сосна

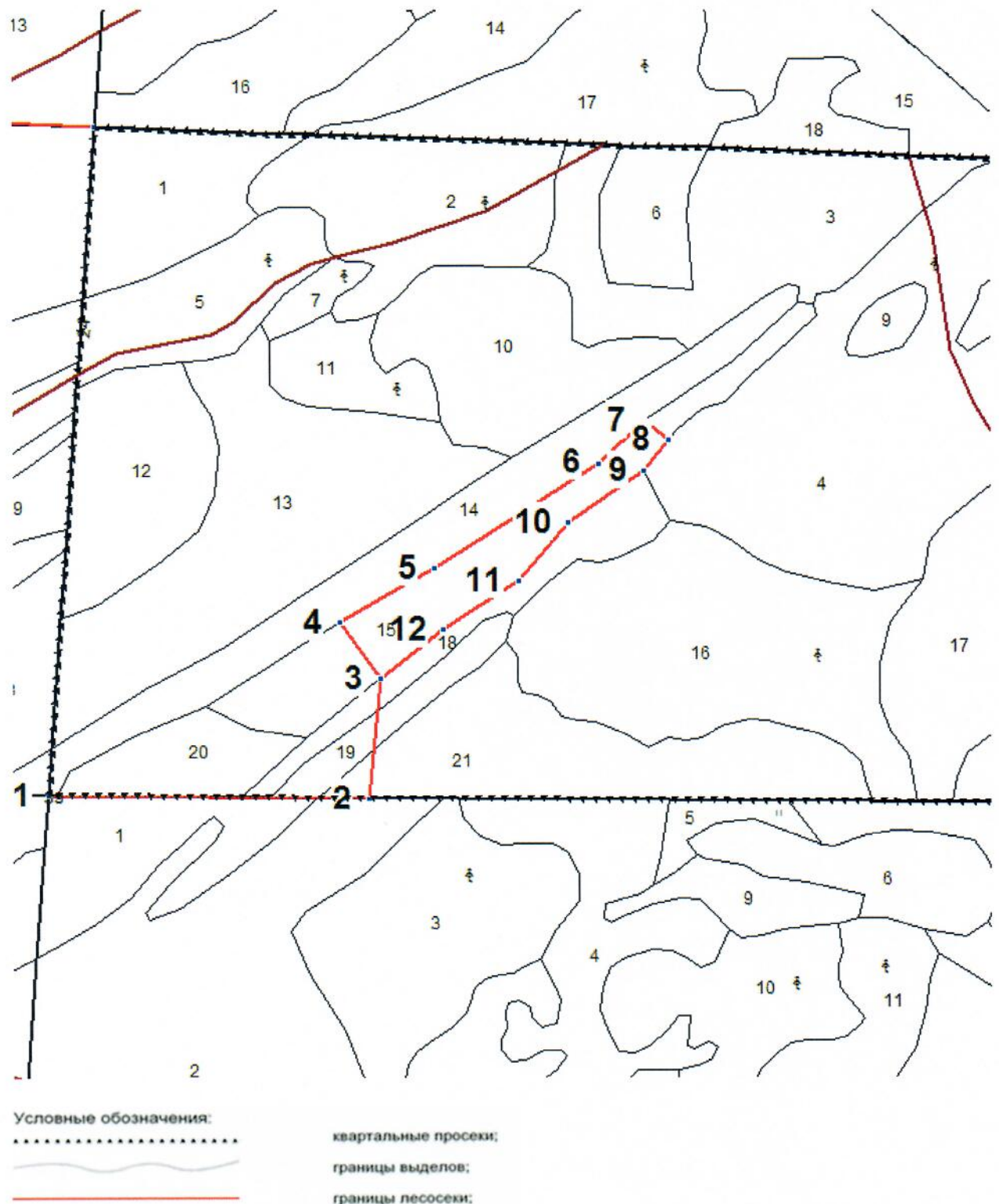
| Ступени<br>толщины<br>см | Количество деревьев по категориям состояния, шт. |    |     |    |   |    |   |    |    |    |                   |    |    |                   |    |    | Всего деревьев по ступеням толщины |                               |
|--------------------------|--------------------------------------------------|----|-----|----|---|----|---|----|----|----|-------------------|----|----|-------------------|----|----|------------------------------------|-------------------------------|
|                          | I                                                | II | III | IV |   | V  |   | VI |    |    | ветровал, бурелом |    |    | аварийные деревья |    |    | шт.                                | в том числе подлежат рубке, % |
|                          |                                                  |    |     | НЗ | З | НЗ | З | НЗ | З  | О  | НЗ                | З  | О  | НЗ                | З  | О  |                                    |                               |
| 1                        | 2                                                | 3  | 4   | 5  | 6 | 7  | 8 | 9  | 10 | 11 | 12                | 13 | 14 | 15                | 16 | 17 | 18                                 | 19                            |
| 16                       | 38                                               | 18 | 5   |    |   |    |   |    |    |    |                   |    |    |                   |    |    | 61                                 |                               |
| 20                       | 74                                               | 5  | 2   |    |   |    |   |    |    |    | 2                 |    |    |                   |    |    | 83                                 | 2,4                           |
| 24                       | 97                                               | 36 |     |    |   |    |   |    |    |    | 8                 |    |    |                   |    |    | 142                                | 5,6                           |
| 28                       | 112                                              | 43 |     |    |   |    |   |    |    |    | 16                |    |    |                   |    |    | 171                                | 9,4                           |
| 32                       | 98                                               | 12 |     |    |   |    |   |    |    |    | 9                 |    |    |                   |    |    | 119                                | 7,6                           |
| 36                       | 77                                               | 14 |     |    |   |    |   |    |    |    | 5                 |    |    |                   |    |    | 96                                 | 5,2                           |
| 40                       | 43                                               | 12 |     |    |   |    |   |    |    |    | 2                 |    |    |                   |    |    | 57                                 | 3,5                           |
| 44                       | 24                                               | 3  |     |    |   |    |   |    |    |    | 1                 |    |    |                   |    |    | 28                                 | 3,6                           |
| 48                       | 7                                                | 1  |     |    |   |    |   |    |    |    |                   |    |    |                   |    |    | 8                                  |                               |
| Итого, %                 | 77                                               | 17 |     |    |   |    |   |    |    |    | 6                 |    |    |                   |    |    | 100                                | 6                             |

Примечание5: НЗ - незаселенное, З - заселенное, О - отработанное вредителями.

Абрис участка

М 1:6000

Каменское лесничество, Дресвянское участковое лесничество квартал 81, выдел 15, площадь 2,1 га.



| № выдела | Ленты (круговой площадки) перечета |          |           |           |             |
|----------|------------------------------------|----------|-----------|-----------|-------------|
|          | № ленты (площадки)                 | длина, м | ширина, м | радиус, м | площадь, га |
| 15       | Сплошной<br>перечет                |          |           |           | 2,1         |

| Номера точек | Координаты | Румбы линий    | Длина, м |
|--------------|------------|----------------|----------|
| 1-2          |            | СВ:81°45'21"   | 350.09   |
| 2-3          |            | СЗ:3°15'48"    | 135.49   |
| 3-4          |            | СЗ:44°34'31.6" | 76.1     |
| 4-5          |            | СВ:51°10'4.4"  | 119.8    |
| 5-6          |            | СВ:48°9'31.7"  | 214.1    |
| 6-7          |            | СВ:37°58'11.6" | 68.3     |
| 7-8          |            | ЮВ:60°0'4.4"   | 34.2     |
| 8-9          |            | ЮЗ:29°1'48.6"  | 43.1     |
| 9-10         |            | ЮЗ:46°36'19.9" | 101      |
| 10-11        |            | ЮЗ:31°19'26.4" | 84.5     |
| 11-12        |            | ЮЗ:48°7'36.2"  | 98.2     |
| 12-3         |            | ЮЗ:42°58'19"   | 87.5     |

Исполнитель работ по проведению лесопатологического обследования:

Журавлев И.Н.

Дата составления документа 14.11.2017г.

Подпись 

Телефон \_\_\_\_\_

Ведомость перечета деревьев назначенных в рубку

ВРЕМЕННАЯ ПРОБНАЯ ПЛОЩАДЬ N 42

Субъект Российской Федерации          Алтайский край         .  
Лесничество (лесопарк) Каменское        , Участковое лесничество Дресвянское, урочище         ,  
Квартал 82 Выдел 2

Площадь 5,2 га. Площадь л/п выдела 3,2 га  
Номер очага вредных организмов         . Размер пробной площади          сплошной переклет          га.

Таксационная характеристика:  
тип леса РТ ; состав 5С5С возраст 115 ; бонитет 2 ; полнота 0,7 ; запас на га 280 ;  
возобновление         

Время и причина ослабления лесного насаждения:  
Воздействие сильных, ураганных ветров 2017г.

Тип очага вредных организмов: эпизодический, хронический (подчеркнуть).  
Фаза развития очага вредных организмов: начальная, нарастания численности,  
собственно вспышка, кризис (подчеркнуть).

Состояние лесного насаждения, намечаемые мероприятия:  
Ослабленное (СКС насаждения - 1,64, СКС Сосны - 1,64). Выборочная санитарная рубка  
интенсивностью 12 %.

Исполнитель работ по проведению лесопатологического обследования:         

ФИО Журавлев И. Н. Подпись   
Дата составления документа 14.11.2017г. Телефон (8 385 2) 63-66-13

### ВЕДОМОСТЬ ПЕРЕЧЕТА ДЕРЕВЬЕВ

Порода: Сосна

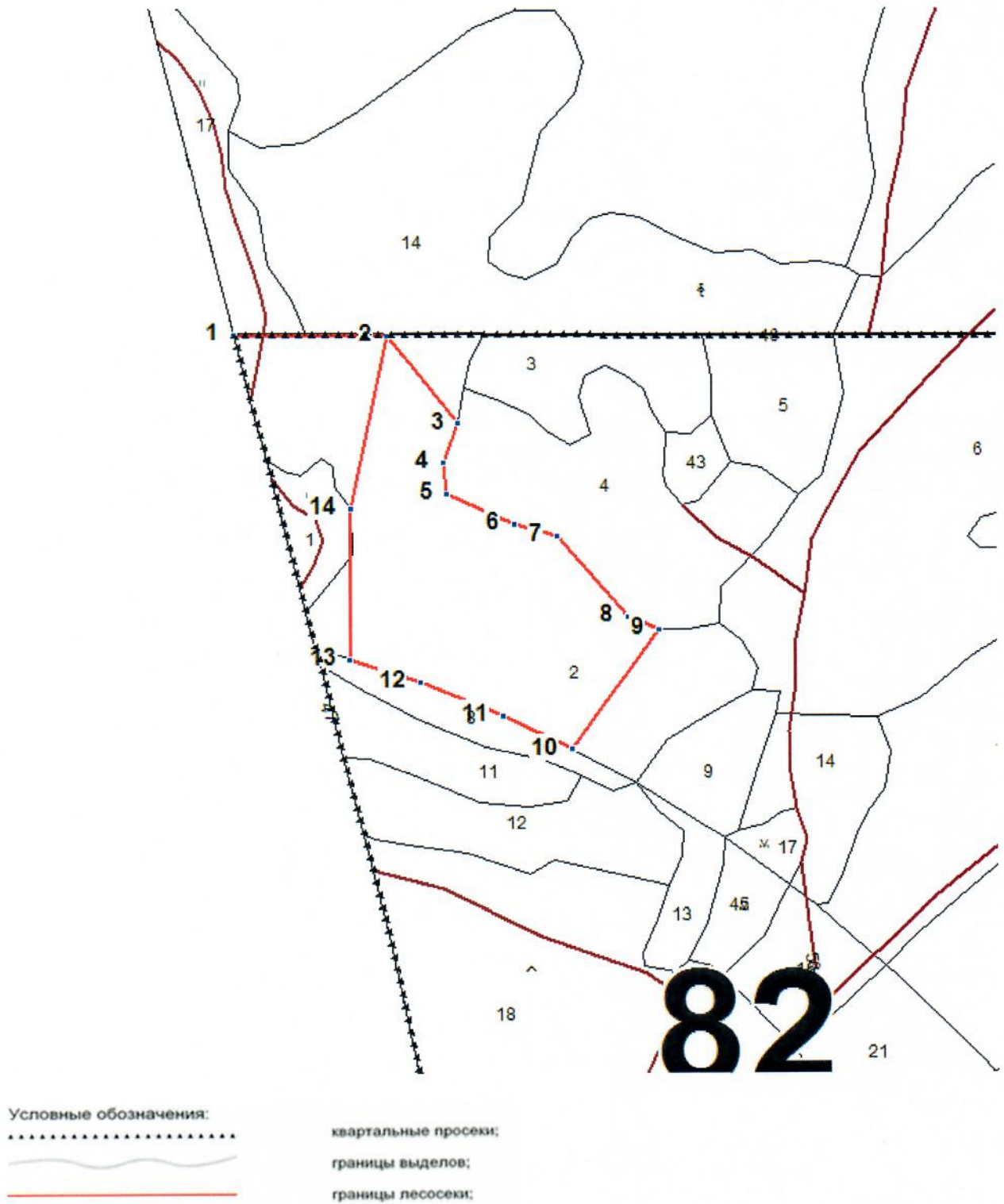
| Ступени<br>толщины<br>см | Количество деревьев по категориям состояния, шт. |    |     |    |   |    |   |    |    |    |                      |    |    |                      |    |    | Всего деревьев по<br>ступеням<br>толщины |                                     |
|--------------------------|--------------------------------------------------|----|-----|----|---|----|---|----|----|----|----------------------|----|----|----------------------|----|----|------------------------------------------|-------------------------------------|
|                          | I                                                | II | III | IV |   | V  |   | VI |    |    | ветровал,<br>бурелом |    |    | аварийные<br>деревья |    |    | шт.                                      | в том числе<br>подлежат<br>рубке, % |
|                          |                                                  |    |     | НЗ | З | НЗ | З | НЗ | З  | О  | НЗ                   | З  | О  | НЗ                   | З  | О  |                                          |                                     |
| 1                        | 2                                                | 3  | 4   | 5  | 6 | 7  | 8 | 9  | 10 | 11 | 12                   | 13 | 14 | 15                   | 16 | 17 | 18                                       | 19                                  |
| 12                       | 6                                                | 4  | 1   |    |   |    |   | 1  |    |    | 2                    |    |    |                      |    |    | 14                                       | 21,5                                |
| 16                       | 15                                               | 5  | 2   |    |   |    |   | 4  |    |    | 8                    |    |    |                      |    |    | 34                                       | 35,3                                |
| 20                       | 28                                               | 15 |     |    |   |    |   |    |    |    | 15                   |    |    |                      |    |    | 58                                       | 25,8                                |
| 24                       | 66                                               | 23 |     |    |   |    |   |    |    |    | 22                   |    |    |                      |    |    | 111                                      | 19,8                                |
| 28                       | 78                                               | 25 |     |    |   |    |   | 2  |    |    | 40                   |    |    |                      |    |    | 145                                      | 29,30                               |
| 32                       | 76                                               | 31 |     |    |   |    |   |    |    |    | 17                   |    |    |                      |    |    | 124                                      | 13,7                                |
| 36                       | 77                                               | 16 |     |    |   |    |   |    |    |    | 14                   |    |    |                      |    |    | 107                                      | 13,1                                |
| 40                       | 87                                               | 14 |     |    |   |    |   |    |    |    | 8                    |    |    |                      |    |    | 109                                      | 7,3                                 |
| 44                       | 49                                               | 8  |     |    |   |    |   |    |    |    |                      |    |    |                      |    |    | 57                                       |                                     |
| 48                       | 36                                               | 4  |     |    |   |    |   |    |    |    | 1                    |    |    |                      |    |    | 41                                       | 2,4                                 |
| 52                       | 17                                               |    |     |    |   |    |   |    |    |    | 3                    |    |    |                      |    |    | 20                                       | 15,0                                |
| 56                       | 1                                                |    |     |    |   |    |   |    |    |    |                      |    |    |                      |    |    | 1                                        |                                     |
| Итого, %                 | 72                                               | 15 |     |    |   |    |   | 1  |    |    | 11                   |    |    |                      |    |    | 100                                      | 12                                  |

Примечание5: НЗ - незаселенное, З - заселенное, О - отработанное вредителями.

Абрис участка

М 1:4000

Каменское лесничество, Дресвянское участковое лесничество квартал 82, выдел 2, площадь 3,2 га.




| № выдела | Ленты (круговой площадки) перечета |          |           |           |             |
|----------|------------------------------------|----------|-----------|-----------|-------------|
|          | № ленты (площадки)                 | длина, м | ширина, м | радиус, м | площадь, га |
| 2        | Сплошной перечет                   |          |           |           | 3,2         |

| Номера точек | Координаты | Румбы линий    | Длина, м |
|--------------|------------|----------------|----------|
| 1-2          |            | СВ:81°34'51.4" | 109.89   |
| 2-3          |            | ЮВ:46°45'12.7" | 83.3     |
| 3-4          |            | ЮЗ:12°12'58.9" | 31       |
| 4-5          |            | ЮВ:15°23'8.7"  | 23.6     |
| 5-6          |            | ЮВ:74°5'42.6"  | 53       |
| 6-7          |            | ЮВ:83°24'53.4" | 31.4     |
| 7-8          |            | ЮВ:48°43'31.7" | 79.2     |
| 8-9          |            | ЮВ:75°1'32.2"  | 24.1     |
| 9-10         |            | ЮЗ:26°15'12.6" | 109.2    |
| 10-11        |            | СЗ:71°26'27.9" | 55.3     |
| 11-12        |            | СЗ:75°33'37.1" | 64.7     |
| 12-13        |            | СЗ:80°9'5.4"   | 52.9     |
| 13-14        |            | СЗ:8°19'47.6"  | 112.1    |
| 14-2         |            | СВ:2°48'40.9"  | 131      |

Исполнитель работ по проведению лесопатологического обследования:

Журавлев И.Н.

Дата составления документа 14.11.2017г.

Подпись  \_\_\_\_\_

Телефон \_\_\_\_\_