

УТВЕРЖДАЮ:

Заместитель министра природных ресурсов и охраны окружающей среды Чеченской Республики


И.А. Мизаев

" 31 " 08 2017 г.

Акт
лесопатологического обследования
№ 83-аренда

лесных насаждений

Ачхой-Мартановского
Чеченская Республика

лесничества

Способ лесопатологического обследования:

1. Визуальный
2. Инструментальный

Место проведения

Участковое лесничество	Урочище (дача)	Квартал (кварталы)	Выдел (выделы)	Площадь, га
Ачхой-Мартановское		6		326,0
всего				326,0

Лесопатологическое обследование проведено на общей площади **120,0** га в соответствии с

1. Порядком проведения лесопатологических обследований, утвержденным приказом Министерства природных ресурсов и экологии РФ от 16 сентября 2016 года №480 и
2. временной Методикой проведения лесопатологического обследования (ЛПО) в лесонасаждениях Чеченской Республики и Республики Ингушетия подвергшихся воздействию антропогенных факторов (механических повреждений в результате бомбовых, ракетных ударов, а также артиллерийских, минометных снарядов и пуль), согласованной с субъектами РФ и утвержденной ФБУ «Рослесозащита» 12 апреля 2017 года.

2.4. Полнота лесного насаждения после уборки деревьев, подлежащих рубке, составит 0,5
Критическая полнота для данной категории лесных насаждений составляет 0,3.

Заключение

С целью предотвращения негативных процессов или снижения ущерба от их воздействия назначено:

Участковое лесничество	Урочище (дача)	Квартал	Лесопатологический выдел	Площадь, га	Вид мероприятия	Площадь мероприятия, га	Порода	Запас выбираемой древесины на выдел, куб. м	Крайние сроки проведения
Ачхой-Мартановское		6	1	65,0	ВСП	65,0	Бук	764,40	2017
							Граб,	327,60	2017
Ачхой-Мартановское		6	2	55,0	ВСП	55,0	Бук	660,00	2017
							Граб,	165,00	2017
Итого				120,0		120,0		1917,00	

Ведомость перечета деревьев, назначенных в рубку, и абрис лесного участка прилагаются (приложение 2 и 3 к Акту).

Меры по обеспечению возобновления: сохранение молодняка и его опровка по завершении лесосечных работ.

Мероприятия, необходимые для предупреждения повреждения или поражения смежных насаждений: свевременный вывоз древесины, очистка от порубочных остатков

Сведения для расчёта степени повреждения:
год образования старого сухостоя _____;

Основная причина повреждения древесины: Негативное воздействие факторов антропогенного характера (механических повреждений стволов деревьев).

Дата проведения обследований:

30 август 2017 года

Исполнитель работ по проведению лесопатологического обследования:

Инженер-лесопатолог
Инженер-лесопатолог

Аслаханов .А .У
Байтукаев А.А.

Телефон 928-017-00-11

Приложение 1 к Акту лесопатологического обследования

Ведомость лесных участков с выявленными несоответствиями таксационным описаниям

Источник данных	Год проведения лесоустройства	Номер квартала	Номер выдела	Площадь квартала, га	Целевое назначение лесов	Категория защитных лесов	Таксационная характеристика										Заложено пробных площадей	
							состав	порода	возраст, лет	средняя высота, м	средний диаметр, см	тип леса	тип условий	местопроизрастания	полнота	бонитет	запас, куб. м/га	количество, шт.
Ф		6	-	326	Защитные	143	7БкЗТ	Бук	80	18	32	ТБк	ДЗ	0,6	3	120	1	1

Примечание:

Ф - фактическая характеристика лесного насаждения

Материалы лесоустройства (последнее в 1984 году) отсутствуют в связи их утерей во время военных действий.

Исполнитель работ по проведению лесопатологического обследования:

Инженер-лесопатолог 1 к А.А. Аслаханов Аслаханов А.А.

Инженер-лесопатолог 1 к А.А. Байтукаев Байтукаев А.А.

Дата составления докумен

30 август

2017 года

Телефон 928-017-00-11

Приложение 2 к Акту лесопатологического обследования

Ведомость перечета деревьев, назначенных в рубку
ВРЕМЕННАЯ ПРОБНАЯ ПЛОЩАДЬ (ВПП)

№ 1

Чеченская Республика

Лесничество Ачхой-Мартановское

Участковое лесничество

Квартал 6 Ачхой-Мартановское

Выдел (таксационный)

Площадь 65,0 га

Выдел лесопатологический (ЛПВ) № 1 Площадь (ЛПВ) 65,0 га,

Номер очага вредных организмов _____.

Размер временной пробной площади 6,5 га

Таксационная характеристика:

тип леса ГБк

состав 7БкЗГ

возраст 80

бонитет 3

полнота 0,6

запас на га 120 кбм

возобновление: **естественное.**

Время и причина ослабления лесного насаждения: прошлые года

воздействие факторов антропогенного характера (механическое повреждение стволов деревьев).

Тип очага вредных организмов: эпизодический, хронический (подчеркнуть)

Фаза развития очага вредных организмов: начальная, нарастания численности, собственно вспышка, кризис (подчеркнуть).

Состояние лесного насаждения:

Насаждение с нарушенной устойчивостью


намечаемые мероприятия. проведение ВСП на площади 65 га, с выборкой 1092,0 кбм древесины

Доля повреждённых деревьев 14%

Исполнитель работ по проведению лесопатологического обследования:

Инженер-лесопатолог

Инженер-лесопатолог



Аслаханов В.А

Байтукаев А.А.

Дата составления документа

30 август

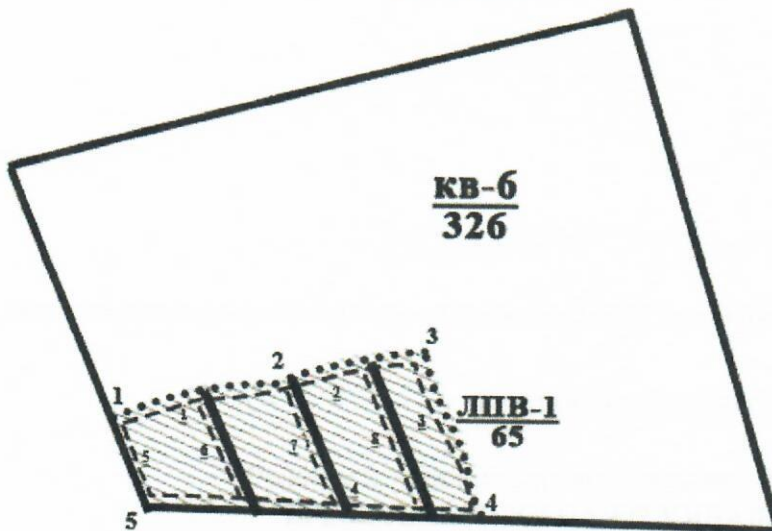
2017 года

Телефон 928-017-00-11

Приложение 3
к акту лесопатологического обследования

лесничество Ачхой-мартановское Ачхой-мартановское участковое лесничество

Абрис участка



Условные обозначения:

	- Лесопатологический выдел №1
	- Ленты перечета и их номера

М 1:10000

N выдела	Ленты перечёта			
	N ленты (площадки)	длина, м	ширина, м	площадь, га
	1	960	10	0,96
	2	850	10	0,85
	3	890	10	0,89
	4	1580	10	1,58
	5	610	10	0,61
	6	740	15	0,49
	7	790	15	0,53
	8	890	15	0,59
	Итого:			6,5

Квартал №6 ЛПВ-1			
Номера точек	Координаты	Румбы линий	Длина, м
1-2	N-43.135287 E-45.199750	СВ-42	960
2-3	N-43.135413 E-45.206874	СВ-48	850
3-4	N-43.136540 E-45.211252	ЮВ-62	890
4-5	N-43.131404 E-45.211595	ЮЗ-8	1580
5-1	N-43.132030 E-45.200523	ЮЗ-21	610

Исполнитель работ по проведению лесопатологического обследования:
Инженер-лесопатолог 1 категории

Аслаханов . А.У

Инженер-лесопатолог 1 категории

Байтукаев А.А.

Дата составления документа

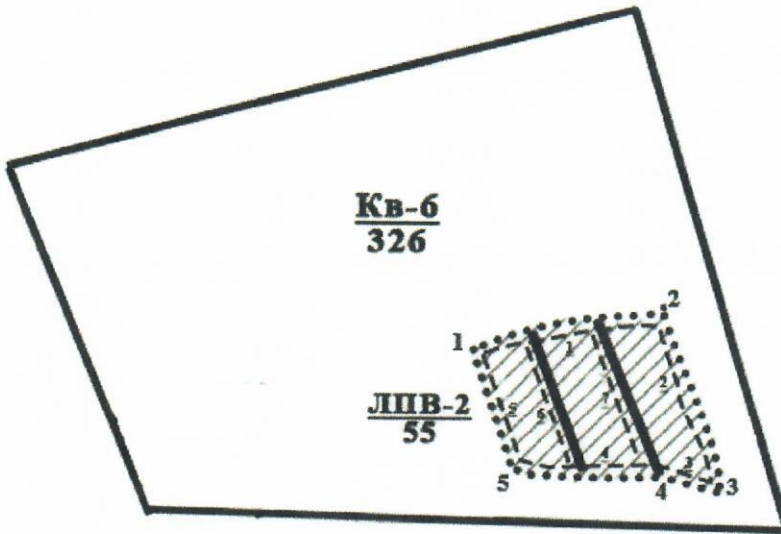
30 августа 2017 года

Телефон 928-017-00-11



Приложение 3
к акту лесопатологического обследования

лесничество Ачхой-мартановское Ачхой-мартановское участковое лесничеств

Абрис участка



Условные обозначения:

	- Лесопатологический выдел № 2
	- Ленты перечета и их номера

М 1:10000

N выдела	Ленты перечета			
	N ленты (площадки)	длина, м	ширина, м	площадь, га
	1	750	10	0,75
	2	890	10	0,89
	3	410	10	0,41
	4	810	10	0,81
	5	620	10	0,62
	6	610	15	0,41
	7	760	15	0,51
	Итого:			4,4

Квартал №6 ЛПВ-2			
Номера точек	Координаты	Румбы линий	Длина, м
1-2	N-43.136352 E-45.211423	СВ-76	750
2-3	N-43.135788 E-45.219835	ЮВ-21	890
3-4	N-43.132406 E-45.220264	СЗ-34	410
4-5	N-43.133158 E-45.217517	СЗ-79	810
5-1	N-43.133533 E-45.212968	СЗ-15	620

Исполнитель работ по проведению лесопатологического обследования:
Инженер-лесопатолог 1 категории

Инженер-лесопатолог 1 категории

Инженер-лесопатолог 1 категории

Дата составления документа

Телефон 928-017-00-11




Аслаханов . А..У

Байтукаев А.А.

30 августа 2017 года