




Приложение 2 к приказу
Министерства природных
ресурсов и экологии РФ от
16 сентября 2016 г. N 480

 УТВЕРЖДАЮ:
Должность Зам. министра ЛПР РР
Ф.И.О Мизров Жан Абдураманович
Дата 14.06.2017г

Акт

лесопатологического обследования № 32/4

лесных насаждений Веденского лесничества Чеченской Республики

Способ лесопатологического обследования: 1. Визуальный 
2. Инструментальный 

Место проведения

Участковое лесничество	Урочище (дача)	Квартал (кварталы)	Выдел (выделы)	Площадь, га
Махкетинское		20	-	242

Лесопатологическое обследование проведено на общей площади 242 га.
в соответствии с

1. Порядком проведения лесопатологических обследований,
утвержденным приказом Министерства природных ресурсов и экологии РФ от 16
сентября 2016 года №480 и

2. временной Методикой проведения лесопатологического обследования
(ЛПО) в лесонасаждениях Чеченской Республики и Республики Ингушетия
подвергшихся воздействию антропогенных факторов (механических повреждений в
результате бомбовых, ракетных ударов, а также артиллерийских, минометных
снарядов и пуль), согласованной с субъектами РФ и утвержденной ФБУ
«Рослесозащита» 12 апреля 2017 года.

1. Визуальное лесопатологическое обследование.*

Наземное Дистанционное

1.1. На площади **242 га** фактическая таксационная характеристика лесного насаждения соответствует (не соответствует) таксационному описанию (нужное подчеркнуть).

Причины несоответствия _____

Материалы лесоустройства (последнее в 1984 году) отсутствуют в связи их утерей во время военных действий. Список участков с выявленными несоответствиями приведён в **приложении 1** к настоящему Акту.

1.2. Лесные насаждения с нарушенной и утраченной устойчивостью выявлены на площади _____ га:

Участковое лесничество	Урочище (дача)	Площадь, га		Причина ослабления (гибели)
		с нарушенной устойчивостью	с утраченной устойчивостью	
Итого				

Состояние обследованных лесных насаждений приведено в приложениях 1.1-1.4 к Акту в зависимости от метода проведения ЛПО.

1.3. В обследованных лесных участках прогнозируется:

Прогноз	Площадь, га
Ослабление лесных насаждений	
Усыхание лесных насаждений различной степени	
Развитие очагов вредных организмов	

1.4. Обнаружено загрязнение лесного участка отходами и выбросами:

промышленными

Бытовыми

Вид загрязнения	Размеры загрязнения			Объём, кубм	Площадь загрязнения, га
	длина, м	ширина, м	высота, м		

1.5 Ослаблено факторами антропогенного и иного природного характера

Причина ослабления (гибели)	Площадь, га	Порода	Степень захламливания (слабая, средняя, сильная)
Механические повреждения стволов и ветвей деревьев (703)	242	Бк	Сильная, куртинами,

Состояние обследованных лесных насаждений приведено в приложении 1.1 к настоящему Акту ЛПО.


Заключение

Оценка текущего санитарного и лесопатологического состояния лесных насаждений, назначенные профилактические мероприятия по защите лесов, агитационные мероприятия:

Выявлена площадь с наличием высокой захламленности, образовавшейся в результате негативного воздействия факторов антропогенного характера (механических повреждений стволов деревьев).

В целях предупреждения возникновения очагов вредных организмов и лесных пожаров создания благоприятных условий для насаждений рекомендуется проведение в лесопатологическом выделе №1 мероприятие по УНД, для назначения которого необходимо провести на площади 140га инструментальное обследование лесного участка.

Исполнитель работ по проведению лесопатологического обследования:

Шидиев Л.С. 

Хазуев Р.А. 

Дата составления документа 13.06.2017 Телефон 928-017-11- 92

2. Инструментальное обследование лесного участка.**

2.1. Фактическая таксационная характеристика лесного насаждения соответствует (не соответствует) (нужное подчеркнуть) таксационному описанию.

Причины несоответствия:

Материалы лесоустройства (последнее в 1984 году) отсутствуют в связи их утерей во время военных действий.

Ведомость лесных участков с выявленными несоответствиями таксационным описаниям приведена в **приложении 1** к Акту.

2.2. Состояние насаждений: с нарушенной устойчивостью
с утраченной устойчивостью

причины повреждения: _____

Заселено (отработано) стволовыми вредителями:

Вид вредителя	Порода	Встречаемость (% заселённых деревьев)	Степень заселения лесного насаждения (слабая, средняя, сильная)

Повреждено огнём:

Вид пожара	Порода	Состояние корневых лап		Состояние корневой шейки		Подсушивание луба	
		процент поврежденных огнём корней	процент деревьев с данным повреждением	ожог корневой шейки по окружности (1/4; 2/4; 3/4; более 3/4)	процент деревьев с данным повреждением	по окружности (1/4; 2/4; 3/4; более 3/4)	процент деревьев с данным повреждением

Поражено болезнями:

Вид болезни	Порода	Встречаемость (% поражённых деревьев)	Степень поражения лесного насаждения (слабая, средняя, сильная)

Ослаблено факторами антропогенного и иного природного характера

Причина ослабления (гибели)	Площадь, га	Порода	Степень захламления (слабая, средняя, сильная)	Объём образовавшейся неликвидной древесины на лесопатологическом выделе, кбм
Механические повреждения стволов и ветвей деревьев (703)	140	Бк	Сильная, куртинами, 10 кбм/га	1400

См. Приложения 2 и 3 к настоящему Акту.

2.3. Выборке подлежит _____ % деревьев,

в том числе:

ослабленных _____ % (причины назначения) _____;

сильно ослабленных _____ % (причины назначения) _____;

усыхающих _____ % (причины назначения) _____;

свежего сухостоя _____ %, в том числе: свежего ветровала _____ %;

свежего бурелома _____ %;

старого ветровала _____ %; в том числе: старого бурелома _____ %;

старого сухостоя _____ %;

аварийных _____ %.

2.4. Полнота лесного насаждения после уборки деревьев, подлежащих рубке, составит 0,6. Критическая полнота для данной категории лесных насаждений составляет 0,3.

Без изменения.

Заключение

Оценка текущего санитарного и лесопатологического состояния лесных насаждений, назначенные профилактические мероприятия по защите лесов, агитационные мероприятия:

Наличие высокой захламленности, образовавшейся в результате негативного воздействия факторов антропогенного характера (механических повреждений стволов деревьев).

В целях предупреждения очагов вредных организмов и лесных пожаров создания благоприятных условий для насаждений рекомендуется проведение уборки неликвидной древесины на площади 140 га.

С целью предотвращения негативных процессов или снижения ущерба от их воздействия назначено:

Участковое лесничество	Урочище (дача)	Квартал	Выдел лесопатологический	Площадь, лесопатологического выдела, га	Вид мероприятия	Площадь мероприятия, га	Порода	Запас неликвидной древесины на лесопатологический выдел, куб. м	Крайние сроки проведения
Махкетинское		20	1	140	УНД	140	БУК	1400	2018

Ведомость перечета деревьев, назначенных в рубку, и абрис лесного участка прилагаются (**приложение 2 и 3** к Акту).

Меры по обеспечению возобновления: **не требуются.**

Мероприятия, необходимые для предупреждения повреждения или поражения смежных насаждений: _____.



Сведения для расчёта степени повреждения:

год образования старого сухостоя _____;

основная причина повреждения древесины _____.

Дата проведения обследований: **июнь 2017 года.**

Исполнитель работ по проведению лесопатологического обследования:

Шидиев Л.С. 
Хазуев Р. А. 

Дата составления документа 13.06.2017 Телефон 928-017-11- 92 92

3. Инструментальное обследование аварийных деревьев. *

3.1. Координаты расположения аварийного дерева: _____.

3.2. Структурные изъяны, характеризующие аварийность дерева: _____.

3.3. Порода _____, диаметр, см _____.

высота, м _____, возраст, лет _____.

Данные обследования аварийных деревьев указаны в приложении №4 к акту ЛПО

ЗАКЛЮЧЕНИЕ

С целью предотвращения негативных процессов или снижения ущерба от их воздействия:

Вид мероприятия	Запас дерева, куб. м	Порода	Сроки проведения
Уборка аварийных деревьев	1.43	Бук	2017 – 2018г
	0.31	Граб	2017 – 2018г
Итого:	1.74		

Ведомость перечета аварийных деревьев, назначенных в рубку, прилагается (приложение 4 к Акту ЛПО).

Мероприятия, необходимые для предупреждения повреждения или поражения смежных деревьев:

Уборка аварийных деревьев в количестве 5 штук с общим запасом 1,74 куб. м (0,02% от общего запаса на обследованной площади)

Дата проведения обследований **июнь 2017 года.**

Исполнитель работ по проведению лесопатологического обследования:

Шидиев Л.С. 

Хазуев Р. А. 

Дата составления документа 13.06.2017 Телефон 928-017-11- 92

* Раздел включается в акт, в случае проведения лесопатологического обследования визуальным способом.

** Раздел включается в акт в случае проведения лесопатологического обследования инструментальным способом.

*** Раздел включается в акт в случае проведения лесопатологического обследования аварийных деревьев инструментальным способом.