 УТВЕРЖДАЮ:

Должность Зам. министра МПР ЧР

Ф.И.О Мизасев Иттон Юрджиевич

Дата 05.05.2017 г.

Акт

лесопатологического обследования N 2

лесных насаждений Гудермесского лесничества Чеченской Республики

Способ лесопатологического обследования: 1. Визуальный

2. Инструментальный

Место проведения

Участковое лесничество	Урочище (дача)	Квартал (кварталы)	Выдел (выделы)	Площадь, га
Горное		2		96

Лесопатологическое обследование проведено на общей площади 96 га.

В соответствии с временной Методикой проведения лесопатологического обследования (ЛПО) в лесонасаждениях Чеченской Республики и Республики Ингушетия подвергшихся воздействию антропогенных факторов (механических повреждений в результате бомбовых, ракетных ударов, а также артиллерийских, минометных снарядов и пуль), согласованной с субъектами РФ и утвержденной ФБУ «Рослесозащита» 12 апреля 2017 года.

1. Визуальное лесопатологическое обследование.*Наземное Дистанционное 1.1. На площади **96 га** фактическая таксационная характеристика лесного насаждения соответствует (не соответствует) таксационному описанию (нужное подчеркнуть).

Причины несоответствия _____

Материалы лесоустройства отсутствуют. Последнее лесоустройство проведено в 1984 году. Фактическая характеристика лесного насаждения установлена визуально.Список участков с выявленными несоответствиями приведён в **приложении 1** к настоящему Акту.

1.2. Лесные насаждения с нарушенной и утраченной устойчивостью выявлены на площади _____ га:

Участковое лесничество	Урочище (дача)	Площадь, га		Причина ослабления (гибели)
		с нарушенной устойчивостью	с утраченной устойчивостью	
Итого				

Состояние обследованных лесных насаждений приведено в приложениях 1.1-1.4 к Акту в зависимости от метода проведения ЛПО.

1.3. В обследованных лесных участках прогнозируется:

Прогноз	Площадь, га
Ослабление лесных насаждений	
Усыхание лесных насаждений различной степени	
Развитие очагов вредных организмов	

1.4. Обнаружено загрязнение лесного участка отходами и выбросами:

промышленными Бытовыми

Вид загрязнения	Размеры загрязнения			Объём, кбм	Площадь загрязнения, га
	длина, м	ширина, м	высота, м		

1.5 Повреждено факторами антропогенного и иного природного характера

Причина ослабления (гибели)	Порода	Степень захламления (слабая, средняя, сильная)	Объём образовавшейся неликвидной древесины на лесопатологическом выделе, кбм
Механические повреждения стволов и ветвей деревьев	Бк, Гр	Сильная, куртинами, 10 кбм/га	450

См. Приложения 2а и 2 к настоящему Акту.

Заключение

Оценка текущего санитарного и лесопатологического состояния лесных насаждений, назначенные профилактические мероприятия по защите лесов, агитационные мероприятия:

Наличие высокой захламленности, образовавшейся в результате негативного воздействия факторов антропогенного характера (механических повреждений стволов деревьев).**В целях предупреждения очагов вредных организмов и лесных пожаров создания благоприятных условий для насаждений рекомендуется проведение уборки неликвидной древесины на площади 45 га.**

Исполнитель работ по проведению лесопатологического обследования:

ФИО <u>Казачев К.Г.</u>	Подпись <u>[Подпись]</u>
ФИО <u>Алимов В.А.</u>	Подпись <u>[Подпись]</u>
ФИО <u>Колосов А.С.М.</u>	Подпись <u>[Подпись]</u>

2. В связи не проведением ЛПО инструментальным методом данный раздел не заполнен. **

3. Инструментальное обследование аварийных деревьев. ***

3.1. Координаты расположения аварийного дерева: _____

3.2. Структурные изъяны, характеризующие аварийность дерева: _____

3.3. Порода _____, диаметр, см _____

высота, м _____, возраст, лет _____

Данные обследования аварийных деревьев указаны в приложении №4 к акту ЛПО

ЗАКЛЮЧЕНИЕ

С целью предотвращения негативных процессов или снижения ущерба от их воздействия:

Вид мероприятия	Запас дерева, куб. м	Порода	Сроки проведения
Уборка деревьев	1,462	Бк, Гр	2017 – 2018г

Ведомость перечета аварийных деревьев, назначенных в рубку, прилагается (приложение 4 к Акту ЛПО).

Мероприятия, необходимые для предупреждения повреждения или поражения смежных деревьев: **Уборка деревьев**

Дата проведения обследований 27.04.2017г.

Исполнитель работ по проведению лесопатологического обследования:

ФИО Газизов Асан Подпись [подпись]

ФИО Алиев Шериф Подпись [подпись]

ФИО Султанов Арам Подпись [подпись]

* Раздел включается в акт, в случае проведения лесопатологического обследования визуальным способом.
** Раздел включается в акт в случае проведения лесопатологического обследования инструментальным способом.
*** Раздел включается в акт в случае проведения лесопатологического обследования аварийных деревьев инструментальным способом.

Ведомость лесных участков с выявленными несоответствиями таксационным описаниям

Источник данных	Год проведения лесоустройства	Номер квартала	Номер выдела	Площадь квартала, га	Целевое назначение лесов	Категория защитных лесов	Номер лесопатологического	Площадь лесопатологического выдела, га	Таксационная характеристика									Заложено пробных площадей		
									состав	порода	возраст, лет	средняя высота, м	средний диаметр, см	тип леса	тип условий местопрорастания	полнота	бонитет	запас, куб. м/га	количество, шт.	общая площадь, га
ТО	1984																			
Ф	1984	2		96	Защ	1	1	45	8Бк2Гр	Бук	70	12	20	Дч	В2	0,6	4	110	1	0,5

Примечание:

ТО - таксационные описания

Ф - фактическая характеристика лесного насаждения

Материалы лесоустройства (последнее в 1984 году) отсутствуют в связи их утерей во время военных действий. Фактическая характеристика лесного насаждения установлена визуально.

Исполнитель работ по проведению лесопатологического обследования:

ФИО Дажурев К. С. Подпись [подпись]

ФИО Алимов В. А. Подпись [подпись]

ФИО Тимуров А. С. и. Подпись [подпись]

Приложение 1.1 к Акту лесопатологического обследования
 Результаты проведения лесопатологического обследования лесных насаждений за _____ 2017 г.
 (месяц)

Субъект Российской Федерации Чеченская Республика. Лесничество (лесопарк) Гудермесское.
 Участковое лесничество Горное. Урочище (лесная дача) _____.

1	2	3	4	5	6	7	Таксационная характеристика лесного насаждения									17	Распределение деревьев по категориям состояния, % от запаса											29	30	31	32	Назначенные мероприятия								
							8	9	10	11	12	13	14	15	16		18	19	20	21	22	23	24	25	26	27	28					33	34							
2		96	Защ	1	1	45	8Бк 2Гр	Бк Гр	70	12	20	Д 4	0,6	4	110	167 48	70 67	15 22	2 7														2 1	8 3	218 221	7 4	703	10	УНД	45

Показатели, не соответствующие таксационному описанию, отмечаются "*".

Исполнитель работ по проведению лесопатологического обследования:

ФИО Козлов А.Г. Подпись [Подпись]

ФИО Алиев Ш.А. Подпись [Подпись]

ФИО Камбаров А.С.А. Подпись [Подпись]

Дата составления документа 27.04.2017г. Телефон 8-9280170011

Приложение 2а к акту лесопатологического обследования
 Результаты проведения лесопатологического обследования лесных насаждений за _____ 2017 г.
 (месяц)

Субъект Российской Федерации Чеченская Республика. Лесничество (лесопарк) Гудермесское.
 Участковое лесничество Горное. Урочище (лесная дача) _____.

1	2	3	4	5	6	7	Таксационная характеристика									17	18	19	20	Рекомендуемые мероприятия		
							8	9	10	11	12	13	14	15	16					21	22	23
Номер квартала	Номер выдел	Площадь квартала, га	Целевое назначение	Категория защитных лесов	Номер лесопатологического выдела	Площадь лесопатологического выдела, га	состав	порода	возраст	средняя высота, м	средний диаметр, см	тип леса	полнота	бонитет	запас, куб. м/га	Вид механического повреждения	Размер пробной площади*	Количество неликвидной древесины на пробной площади, кум. м	Количество неликвидной древесины на всей площади, куб. м	Вид	Площадь, га	Срок проведения
2		96	Защ	1	1	45	8Бк 2Гр	Бук	70	12	20	Бк,Гр	0,6	4	110	703	0,5 га	5	450	УНД	45	2017 - 2018

* Размер пробной площади в зависимости от лесопатологической угрозы

Исполнитель работ по проведению лесопатологического обследования:

ФИО Захраев Э.Т. Подпись [подпись]

ФИО Алиев В.И. Подпись [подпись]

ФИО Захраев А.С. Подпись [подпись]

Дата составления документа 27.04.2017г Телефон 8-9280170041

Ведомость перечета деревьев, назначенных в рубку

ВРЕМЕННАЯ ПРОБНАЯ ПЛОЩАДЬ (ВПП) N 1

Чеченская Республика

Лесничество Гудермесское

Участковое лесничество Горное

Квартал 2

Выдел (таксационный) **НЕТ** Выдел лесопатологический (ЛПВ) - №1 Площадь(ЛПВ) **45 га**,
Номер очага вредных организмов _____. Размер временной пробной площади **0,5 га**.

Таксационная характеристика:

тип леса **Дч; состав 8Бк 2Гр возраст 70 бонитет 4**

полнота **0,6**; запас на га **110 кбм**; возобновление: **естественное**.

Время и причина ослабления лесного насаждения:

2010 год, негативное воздействие факторов антропогенного характера (механическое повреждение стволов деревьев).

Тип очага вредных организмов: эпизодический, хронический (подчеркнуть)

Фаза развития очага вредных организмов: начальная, нарастания численности, собственно вспышка, кризис (подчеркнуть).

Состояние лесного насаждения: **средневзвешенная КС – 1,54;**

Доля повреждённых деревьев **11% (от количества), % 10 (от запаса).**

Наличие неликвидной древесины **5 кбм/пробную площадь, 10 кбм/га**

намечаемые мероприятия:

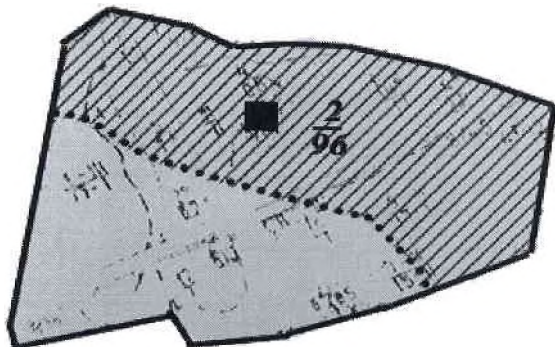
уборка неликвидной древесины

Исполнитель работ по проведению лесопатологического обследования:



ФИО <u>Дарчиев У.С.</u>	Подпись <u>[Подпись]</u>
ФИО <u>Алиев М.А.</u>	Подпись <u>[Подпись]</u>
ФИО <u>Алиев А.С.А.</u>	Подпись <u>[Подпись]</u>

Дата составления документа 27.04.2017, Телефон 8-9280170011

Абрис участка



Условные обозначения:

	- Пробная площадь № 1
	- Лесопатологический выдел

M 1:10000

N выдела	Ленты (круговой площадки) перечёта				
	N ленты (площадки)	длина, м	ширина, м	радиус, м	площадь, га

Номера точек	Координаты	Румбы линий	Длина, м
	N-43.222940 E-46.304463		
	N-43.222971 E- 46.305322		
	N-43.222440 E-46.305279		
	N-43.222346 E-46.304420		

Данные перечета неликвидной древесины на пробной площади:

Перечет неликвидной древесины, образовавшейся куртинами на местах разрыва снарядов или других взрывчатых предметов, на пробной площади 0,5 га произведён глазомерно и составил 6,5 скл. м или 5 кбм.

Исполнитель работ по проведению лесопатологического обследования:

ФИО Соловьев В.И. Подпись [Signature]

ФИО Александров И.А. Подпись [Signature]

ФИО Колесников А.С. Подпись [Signature]

Дата составления документа 24.04.2017. Телефон 8-928-017-2011

Перечётная ведомость аварийных деревьев, назначенных в рубку

№ дерева	Координаты	Порода	Высота, м	Диаметр, см	Запас, куб. м	Структурные изъяны, характеризующие аварийность дерева	Мероприятие	Сроки проведения мероприятия
1	2	3	4	5	6	7	8	9
1	N-43.225035 E-46.299313	Бук	12,5	20	0,18	Расщепление ствола	уборка	2017-2018гг
2	N-43.225035 E-46.301330	БУК	11,0	16	0,106	Наклоненность	уборка	2017-2018гг
3	N-43.223440 E-46.304635	БУК	11,0	16	0,106	Трещины	уборка	2017-2018гг
4	N-43.222877 E-46.306909	БУК	11,0	16	0,106	Наклоненность	уборка	2017-2018гг
5	N-43.221533 E-46.307038	БУК	13	22	0,23	Расщепление ствола	уборка	2017-2018гг
6	N-43.222064 E-46.309656	Граб	10,5	20	0,14	не	уборка	2017-2018гг
7	N-43.220938 E-46.308712	Граб	10,5	20	0,14	Трещины	уборка	2017-2018гг
8	N-43.221658 E-46.310858	Граб	10,5	20	0,14	Наклоненность	уборка	2017-2018гг
9	N-43.220751 E-46.311158	Граб	10	16	0,084	Трещина	уборка	2017-2018гг
10	N-43.221595 E-46.312789	БУК	13	22	0,23	Наклоненность	уборка	2017-2018гг
итого					1.462			

Исполнитель работ по проведению лесопатологического обследования:

ФИО Лавров В.С. Подпись [подпись]

ФИО Александров И.А. Подпись [подпись]

ФИО Лавров А.С. Подпись [подпись]

Дата составления документа 27.04.2017 Телефон 8-908-017-0011