



УТВЕРЖДАЮ:

Должность Зам. министра МПР ЭР

Ф.И.О Мизаев Итом Абураевич

Дата 05.05.2017г.

Акт

лесопатологического обследования N 1

лесных насаждений Шелковского лесничества Чеченской Республики

Способ лесопатологического обследования: 1. Визуальный

2. Инструментальный

Место проведения

Участковое лесничество	Урочище (дача)	Квартал (кварталы)	Выдел (выделы)	Площадь, га
Каргалинское		12		133

Лесопатологическое обследование проведено на общей площади 133 га.

В соответствии с временной Методикой проведения лесопатологического обследования (ЛПО) в лесонасаждениях Чеченской Республики и Республики Ингушетия подвергшихся воздействию антропогенных факторов (механических повреждений в результате бомбовых, ракетных ударов, а также артиллерийских, минометных снарядов и пуль), согласованной с субъектами РФ и утвержденной ФБУ «Рослесозащита» 12 апреля 2017 года.

1. Визуальное лесопатологическое обследование.*

Наземное Дистанционное

1.1. На площади **133 га** фактическая таксационная характеристика лесного насаждения соответствует (не соответствует) таксационному описанию (нужное подчеркнуть).

Причины несоответствия _____

Материалы лесоустройства отсутствуют. Последнее лесоустройство проведено в 1984 году. Фактическая характеристика лесного насаждения установлена визуально.

Список участков с выявленными несоответствиями приведён в **приложении 1** к настоящему Акту.

1.2. Лесные насаждения с нарушенной и утраченной устойчивостью выявлены на площади _____ га:

Участковое лесничество	Урочище (дача)	Площадь, га		Причина ослабления (гибели)
		с нарушенной устойчивостью	с утраченной устойчивостью	
Итого				

Состояние обследованных лесных насаждений приведено в приложениях 1.1-1.4 к Акту в зависимости от метода проведения ЛПО.

1.3. В обследованных лесных участках прогнозируется:

Прогноз	Площадь, га
Ослабление лесных насаждений	
Усыхание лесных насаждений различной степени	
Развитие очагов вредных организмов	

1.4. Обнаружено загрязнение лесного участка отходами и выбросами:

промышленными

Бытовыми

Вид загрязнения	Размеры загрязнения			Объём, кбм	Площадь загрязнения, га
	длина, м	ширина, м	высота, м		

1.5 Повреждено факторами антропогенного и иного природного характера

Причина ослабления (гибели)	Порода	Степень захламления (слабая, средняя, сильная)	Объём образовавшейся неликвидной древесины на лесопатологическом выделе, кбм
Механические повреждения стволов и ветвей деревьев	Дуб, Тб, Кл	Сильная, куртинами, 10 кбм/га	1230

См. Приложения 2а и 2 к настоящему Акту.

Заключение

Оценка текущего санитарного и лесопатологического состояния лесных насаждений, назначенные профилактические мероприятия по защите лесов, агитационные мероприятия:

Наличие высокой захламленности, образовавшейся в результате негативного воздействия факторов антропогенного характера (механических повреждений стволов деревьев).

В целях предупреждения очагов вредных организмов и лесных пожаров создания благоприятных условий для насаждений рекомендуется проведение уборки неликвидной древесины на площади 123 га.

Исполнитель работ по проведению лесопатологического обследования:

ФИО Козлов С. С. Подпись [Подпись]
ФИО Савельев И. А. Подпись [Подпись]
ФИО Сенчуков В. А. Подпись [Подпись]

2. В связи не проведением ЛПО инструментальным методом данный раздел не заполнен. **

3. Инструментальное обследование аварийных деревьев.***

3.1. Координаты расположения аварийного дерева: _____.

3.2. Структурные изъяны, характеризующие аварийность дерева: _____.

3.3. Порода _____, диаметр, см _____,

высота, м _____, возраст, лет _____.

Данные обследования аварийных деревьев указаны в приложении №4 к Акту ЛПО

ЗАКЛЮЧЕНИЕ

С целью предотвращения негативных процессов или снижения ущерба от их воздействия:

Вид мероприятия	Запас дерева, куб. м	Порода	Сроки проведения
Уборка деревьев	7,37	Дуб, Тополь, Клен	2017 – 2018г

Ведомость перечета аварийных деревьев, назначенных в рубку, прилагается (приложение 4 к Акту ЛПО).

Мероприятия, необходимые для предупреждения повреждения или поражения смежных деревьев: **Уборка деревьев**

Дата проведения обследований 02.05.2017г.

Исполнитель работ по проведению лесопатологического обследования:

ФИО Казиев С. И. Подпись [подпись]

ФИО Салиев Чирал Мингалиевич Подпись [подпись]
Чемпион Рибари

ФИО Хасейнов Подпись [подпись]

* Раздел включается в акт, в случае проведения лесопатологического обследования визуальным способом.

** Раздел включается в акт в случае проведения лесопатологического обследования инструментальным способом.

*** Раздел включается в акт в случае проведения лесопатологического обследования аварийных деревьев инструментальным способом.

Ведомость лесных участков с выявленными несоответствиями таксационным описаниям

Источник данных	Год проведения лесоустройства	Номер квартала	Номер выдела	Площадь квартала, га	Целевое назначение лесов	Категория защитных лесов	Номер лесопатологического выдела	Площадь лесопатологического выдела, га	Таксационная характеристика								Заложено пробных площадей			
									состав	порода	возраст, лет	средняя высота, м	средний диаметр, см	тип леса	тип условий местопроизрастания	полнота	бонитет	запас, куб. м/га	количество, шт.	общая площадь, га
ТО	1984																			
Ф	1984	12		133	Защ	1	1	123	6Д2Т6 2К.п	Дуб	50	16	36	ТШ	Д2	0,6	3	70	1	0,5

Примечание:

ТО - таксационные описания

Ф - фактическая характеристика лесного насаждения

Материалы лесоустройства (последнее в 1984 году) отсутствуют в связи их утерей во время военных действий. Фактическая характеристика лесного насаждения установлена визуально.

Исполнитель работ по проведению лесопатологического обследования:

ФИО Козлов В. В. Подпись [подпись]
 ФИО Савин Н. А. Подпись [подпись]
 ФИО Чернышев В. Х. Подпись [подпись]

Приложение 2а к акту лесопатологического обследования
 Результаты проведения лесопатологического обследования лесных насаждений за _____ 2017 г.
 (месяц)

Субъект Российской Федерации Чеченская Республика Лесничество (лесопарк) Щелковское
 Участковое лесничество Каргалинское. Урочище (лесная дача) _____.

Номер квартала	Номер выдел	Площадь квартала, га	Целевое назначение	Категория защитных лесов	Номер лесопатологического выдела	Площадь лесопатологического выдела, га	Таксационная характеристика									Вид механического повреждения	Размер пробной площади*	Количество неликвидной древесины на пробной площади, кум. м	Количество неликвидной древесины на всей площади, куб. м	Рекомендуемые мероприятия		
							состав	порода	возраст	средняя высота, м	средний диаметр, см	тип леса	полнота	бонитет	запас, куб. м/га					Вид	Площадь, га	Срок проведения
1	2	3	4	5	6	7	8	9	10	11	12	13	14	15	16	17	18	19	20	21	22	23
12		133	Заш	1	1	123	6Д2Т 6 2Кл	Дуб	50	16	36	ТП	0,6	3	70	703	0,5 га	5	1230	УНД	123	2017 - 2018

* Размер пробной площади в зависимости от лесопатологической угрозы

Исполнитель работ по проведению лесопатологического обследования:

ФИО Козлов В.И. Подпись [подпись]
 ФИО Сачев И.А. Подпись [подпись]
 ФИО Ченгулаев В.Х. Подпись [подпись]

Дата составления документа 02.05.2017 Телефон 8 888 898 25 28

Ведомость перечета деревьев, назначенных в рубку

ВРЕМЕННАЯ ПРОБНАЯ ПЛОЩАДЬ (ВПП) N 1

Чеченская Республика

Лесничество **Шелковское**

Участковое лесничество **Каргалинское**

Квартал **12**

Выдел (таксационный) **НЕТ** Выдел лесопатологический (ЛПВ) - **№1** Площадь(ЛПВ) **123 га**,

Номер очага вредных организмов _____. Размер временной пробной площади **0,5 га**.

Таксационная характеристика:

тип леса ТП; **состав 6Д2Т62Кл возраст 50 бонитет 3;**

полнота **0,6**; запас на га **70**; возобновление: **естественное**.

Время и причина ослабления лесного насаждения:

2010 год, негативное воздействие факторов антропогенного характера (механическое повреждение стволов деревьев).

Тип очага вредных организмов: эпизодический, хронический (подчеркнуть)

Фаза развития очага вредных организмов: начальная, нарастания численности, собственно вспышка, кризис (подчеркнуть).

Состояние лесного насаждения: **средневзвешенная КС – 1,56;**

Доля повреждённых деревьев **12% (от количества), % 10 (от запаса).**

Наличие неликвидной древесины **5 кубм/пробную площадь, 10 кубм/га**

намечаемые мероприятия:

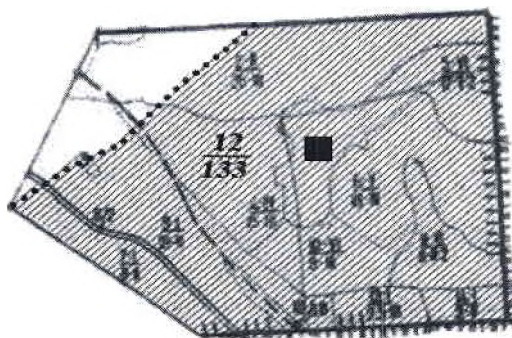
уборка неликвидной древесины

Исполнитель работ по проведению лесопатологического обследования:



ФИО <u>Кадыров Х.Т.</u>	Подпись <u>[подпись]</u>
ФИО <u>Самиев И.А.</u>	Подпись <u>[подпись]</u>
ФИО <u>Ченгулаев В.Х.</u>	Подпись <u>[подпись]</u>

Дата составления документа 02.05.17 Телефон 8998 898 2528

Абрис участка



Условные обозначения:

	- Пробная площадь № 1
	- Лесопатологический выдел

М 1:10000




N выдела	Ленты (круговой площадки) перечёта				
	N ленты (площадки)	длина, м	ширина, м	радиус, м	площадь, га

Номера точек	Координаты	Румбы линий	Длина, м
1	N- 43.606973 E-46.402602		
2	N-43.606910 E-46.402946		
3	N-43.606631 E-46.402860		
4	N-43.606600 E-46.402516		

Данные перечёта неликвидной древесины на пробной площади:

Перечет неликвидной древесины, образовавшейся куртинами на местах разрыва снарядов или других взрывчатых предметов, на пробной площади 0,5 га произведён глазомерно и составил 6,5 скл. м или 5 кбм.

Исполнитель работ по проведению лесопатологического обследования:

ФИО Казеб В.И. Подпись 
 ФИО Казеб Ч.И. Подпись 
 ФИО Сенгулаев Р.И. Подпись 

Дата составления документа 02.05.17 Телефон 8 928 898 25 28

Перечётная ведомость аварийных деревьев, назначенных в рубку

№ дерева	Координаты	Порода	Высота, м	Диаметр, см	Запас, куб. м	Структурные изъяны, характеризующие аварийность дерева	Мероприятие	Сроки проведения мероприятия
1	2	3	4	5	6	7	8	9
1	N-43.609117 E-46.400757	Дуб	16	40	1,00	Расщепление ствола	уборка	2017-2018гг
2	N-43.608526 E-46.403074	Дуб	14	36	0,79	Расщепление ствола	уборка	2017-2018гг
3	N-43.607967 E-46.405134	Дуб	18	36	0,90	Расщепление ствола	уборка	2017-2018гг
4	N-43.606133 E-46.406078	Дуб	16	32	0,68	Трещины	уборка	2017-2018гг
5	N-43.605232 E-46.400542	Дуб	14	32	0,60	Расщепление ствола	уборка	2017-2018гг
6	N-43.605885 E-46.397839	Тополь	18	36	0,70	Трещины	уборка	2017-2018гг
7	N-43.605046 E-46.400886	Тополь	16	32	0,60	Трещины	уборка	2017-2018гг
8	N-43.604859 E-46.403074	Клен	20	36	0,87	Расщепление ствола	уборка	2017-2018гг
9	N-43.602094 E-46.402645	Дуб	16	32	0,68	Трещина	уборка	2017-2018гг
10	N-43.602125 E-46.405606	Клен	16	32	0,55	Расщепление ствола	уборка	2017-2018гг
ИТОГО					7,37			

Исполнитель работ по проведению лесопатологического обследования:

ФИО Козлов И.И. Подпись [подпись]ФИО Клиев Ч.А. Подпись [подпись]ФИО Чернышев В.В. Подпись [подпись]Дата составления документа 02.05.17г Телефон 8928 898 85.28