 УТВЕРЖДАЮ:  
Должность Заместитель министра МПР ЧР  
Ф.И.О Мизеев Зитон Абулхаевич  
Дата 05.05.2017г.

**Акт**

**лесопатологического обследования N 2**

лесных насаждений Гудермесского лесничества Чеченской Республики

Способ лесопатологического обследования: 1. Визуальный

2. Инструментальный

Место проведения

Участковое лесничество	Урочище (дача)	Квартал (кварталы)	Выдел (выделы)	Площадь, га
Гудермесское		17		98

**Лесопатологическое обследование проведено на общей площади 98 га.**

**В соответствии с временной Методикой проведения лесопатологического обследования (ЛПО) в лесонасаждениях Чеченской Республики и Республики Ингушетия подвергшихся воздействию антропогенных факторов (механических повреждений в результате бомбовых, ракетных ударов, а также артиллерийских, минометных снарядов и пуль), согласованной с субъектами РФ и утвержденной ФБУ «Рослесозащита» 12 апреля 2017 года.**

# 1. Визуальное лесопатологическое обследование.\*

Наземное  Дистанционное

1.1. На площади 98 га фактическая таксационная характеристика лесного насаждения соответствует (не соответствует) таксационному описанию (нужное подчеркнуть).

Причины несоответствия \_\_\_\_\_

**Материалы лесоустройства отсутствуют. Последнее лесоустройство проведено в 1984 году. Фактическая характеристика лесного насаждения установлена визуально.**

Список участков с выявленными несоответствиями приведён в приложении 1 к настоящему Акту.

1.2. Лесные насаждения с нарушенной и утраченной устойчивостью выявлены на площади \_\_\_\_\_ га:

Участковое лесничество	Урочище (дача)	Площадь, га		Причина ослабления (гибели)
		с нарушенной устойчивостью	с утраченной устойчивостью	
Итого				

Состояние обследованных лесных насаждений приведено в приложениях 1.1-1.4 к Акту в зависимости от метода проведения ЛПО.

1.3. В обследованных лесных участках прогнозируется:

Прогноз	Площадь, га
Ослабление лесных насаждений	
Усыхание лесных насаждений различной степени	
Развитие очагов вредных организмов	

1.4. Обнаружено загрязнение лесного участка отходами и выбросами:

промышленными

Бытовыми

Вид загрязнения	Размеры загрязнения			Объём, кубм	Площадь загрязнения, га
	длина, м	ширина, м	высота, м		

## 1.5 Повреждено факторами антропогенного и иного природного характера

Причина ослабления (гибели)	Порода	Степень захламления (слабая, средняя, сильная)	Объём образовавшейся неликвидной древесины на лесопатологическом выделе, кубм
<b>Механические повреждения стволов и ветвей деревьев</b>	<b>Дч, Яс</b>	<b>Сильная, куртинами, 10 кубм/га</b>	<b>400</b>

См. Приложения 2а и 2 к настоящему Акту.

### Заключение

Оценка текущего санитарного и лесопатологического состояния лесных насаждений, назначенные профилактические мероприятия по защите лесов, агитационные мероприятия:

**Наличие высокой захламленности, образовавшейся в результате негативного воздействия факторов антропогенного характера (механических повреждений стволов деревьев).**

**В целях предупреждения очагов вредных организмов и лесных пожаров создания благоприятных условий для насаждений рекомендуется проведение уборки неликвидной древесины на площади 40 га.**

Исполнитель работ по проведению лесопатологического обследования:

ФИО Казуев А.Г. Подпись [подпись]  
ФИО Алимов И.А. Подпись [подпись]  
ФИО Кабраев А.С.И. Подпись [подпись]

2. В связи не проведением ЛПО инструментальным методом данный раздел не заполнен. \*\*

3. Инструментальное обследование аварийных деревьев. \*\*\*

3.1. Координаты расположения аварийного дерева: \_\_\_\_\_.

3.2. Структурные изъяны, характеризующие аварийность дерева: \_\_\_\_\_.

3.3. Порода \_\_\_\_\_, диаметр, см \_\_\_\_\_,  
высота, м \_\_\_\_\_, возраст, лет \_\_\_\_\_.

Данные обследования аварийных деревьев указаны в приложении №4 к акту ЛПО

**ЗАКЛЮЧЕНИЕ**

С целью предотвращения негативных процессов или снижения ущерба от их воздействия:

Вид мероприятия	Запас дерева, куб. м	Порода	Сроки проведения
Уборка деревьев	1,852	Дч, Яс	2017 – 2018г

Ведомость перечета аварийных деревьев, назначенных в рубку, прилагается (приложение 4 к Акту ЛПО).

Мероприятия, необходимые для предупреждения повреждения или поражения смежных деревьев: **Уборка деревьев**

Дата проведения обследований 26.04.2017г.

Исполнитель работ по проведению лесопатологического обследования:

ФИО Тазмагомедович Подпись [подпись]

ФИО Ахмедов Исраил Подпись [подпись]

ФИО Сейт-Махмудович Подпись [подпись]

\* Раздел включается в акт, в случае проведения лесопатологического обследования визуальным способом.

\*\* Раздел включается в акт в случае проведения лесопатологического обследования инструментальным способом.

\*\*\* Раздел включается в акт в случае проведения лесопатологического обследования аварийных деревьев инструментальным способом.







Приложение 2а к акту лесопатологического обследования  
 Результаты проведения лесопатологического обследования лесных насаждений за \_\_\_\_\_ 2017 г.  
 (месяц)

Субъект Российской Федерации Чеченская Республика. Лесничество (лесопарк) Гудермесское.  
 Участковое лесничество Гудермесское. Урочище (лесная дача) \_\_\_\_\_.

1	2	3	4	5	6	7	Таксационная характеристика								17	18	19	20	Рекомендуемые мероприятия				
							8	9	10	11	12	13	14	15					16	17	21	22	23
17	Номер квартала	Номер выдел	Площадь квартала, га	Целевое назначение	Категория защитных лесов	Номер лесопатологического выдела	Площадь лесопатологического выдела, га	состав	порода	возраст	средняя высота, м	средний диаметр, см	тип леса	плотота	бонитет	запас, куб. м/га	Вид механического повреждения	Размер пробной площади*	Количество неликвидной древесины на пробной площади, кум. м	Количество неликвидной древесины на всей площади, куб. м	УНД	40	2017 - 2018
			98	Защ	1	1	40	8 Др 2Яс	Др	65	12	20	Др Яс	0,6	4	120	703	0,5 га	5	400	УНД	40	2017 - 2018

\* Размер пробной площади в зависимости от лесопатологической угрозы

Исполнитель работ по проведению лесопатологического обследования:

ФИО Рашев Д.Т. Подпись Д.Т. Рашев

ФИО Алиев А.С.А. Подпись А.С.А. Алиев

ФИО Алиев А.С.А. Подпись А.С.А. Алиев

Дата составления документа 26.04.2017г. Телефон 8-928017001

Ведомость перечета деревьев, назначенных в рубку

ВРЕМЕННАЯ ПРОБНАЯ ПЛОЩАДЬ (ВПП) N 1

Чеченская Республика

Лесничество Гудермесское

Участковое лесничество Гудермесское

Квартал 17

Выдел (таксационный) **НЕТ** Выдел лесопатологический (ЛПВ) - №1 Площадь(ЛПВ) **40 га**,  
Номер очага вредных организмов \_\_\_\_\_. Размер временной пробной площади **0,5 га**.

Таксационная характеристика:

тип леса **Дч; состав 8Дч 2Яс** возраст **65** бонитет **4**

полнота **0,6**; запас на га **140**; возобновление: **естественное**.

Время и причина ослабления лесного насаждения:

**2010 год, негативное воздействие факторов антропогенного характера (механическое повреждение стволов деревьев).**

Тип очага вредных организмов: эпизодический, хронический (подчеркнуть)

Фаза развития очага вредных организмов: начальная, нарастания численности, собственно вспышка, кризис (подчеркнуть).

Состояние лесного насаждения: **средневзвешенная КС – 1,57;**

Доля повреждённых деревьев **11% (от количества), % 10 (от запаса).**

Наличие неликвидной древесины **5 кбм/пробную площадь, 10 кбм/га**

намечаемые мероприятия:

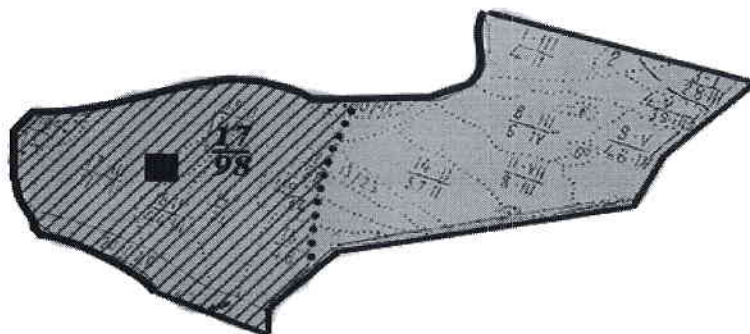
**уборка неликвидной древесины**

Исполнитель работ по проведению лесопатологического обследования:



ФИО <u>Нагучев Д.Г.</u>	Подпись <u>[подпись]</u>
ФИО <u>Алимов И.А.</u>	Подпись <u>[подпись]</u>
ФИО <u>Хамзаев А.С.-И.</u>	Подпись <u>[подпись]</u>

Дата составления документа 26.04.17г Телефон 8-9280470011

Абрис участка



**Условные обозначения:**

	- Пробная площадь № 1
	- Лесопатологический выдел

М 1:10000

N выдела	Ленты (круговой площадки) перечёта				
	N ленты (площадки)	длина, м	ширина, м	радиус, м	площадь, га

Номера точек	Координаты	Румбы линий	Длина, м
	N-43.397162 E-46.067098		
	N-43.397068 E-46.068300		
	N-43.396476 E-46.068300		
	N-43.396382 E-46.067356		

Данные перечета неликвидной древесины на пробной площади:

**Перечет неликвидной древесины, образовавшейся куртинами на местах разрыва снарядов или других взрывчатых предметов, на пробной площади 0,5 га произведён глазомерно и составил 6,5 скл. м или 5 кубм.**

Исполнитель работ по проведению лесопатологического обследования:

ФИО Валгуев Х.Т. Подпись [Подпись]

ФИО Александров И.А. Подпись [Подпись]

ФИО Валгуев А.С. Подпись [Подпись]

Дата составления документа 26.04.17г Телефон 8-9280170011



Перечётная ведомость аварийных деревьев, назначенных в рубку

№ дерева	Координаты	Порода	Высота, м	Диаметр, см	Запас, куб. м	Структурные изъяны, характеризующие аварийность дерева	Мероприятие	Сроки проведения мероприятия
1	2	3	4	5	6	7	8	9
1	N-43.399376 E-46.068043	Ясень	11	16	0,092	Расщепление ствола	уборка	2017-2018гг
2	N-43.398253 E-46.067141	Дуб	17	24	0,38	Наклоненность	уборка	2017-2018гг
3	N-43.396600 E-46.068086	Дуб	17	24	0,38	Трещины	уборка	2017-2018гг
4	N-43.395758 E-46.069459	Ясень	10,5	14	0,068	Наклоненность	уборка	2017-2018гг
5	N-43.394230 E-46.068772	Дуб	15	20	0,24	Расщепление ствола	уборка	2017-2018гг
6	N-43.393544 E-46.067485	Дуб	15	20	0,24	Трещины	уборка	2017-2018гг
7	N-43.395322 E-46.063794	Дуб	13	16	0,14	Трещины	уборка	2017-2018гг
8	N-43.394729 E-46.067699	Дуб	13	16	0,14	Наклоненность	уборка	2017-2018гг
9	N-43.394605 E-46.066326	Дуб	13	16	0,14	Наклоненность	уборка	2017-2018гг
10	N-43.397380 E-46.069845	Ясень	9,5	10	0,032	Наклоненность	уборка	2017-2018гг
ИТОГО					1,852			

Исполнитель работ по проведению лесопатологического обследования:

ФИО Лагунов Х.Г. Подпись [подпись]  
 ФИО Александров И.А. Подпись [подпись]  
 ФИО Савицкий А.С.Н. Подпись [подпись]

Дата составления документа 26.04.17г. Телефон 8-9280178011