 УТВЕРЖДАЮ:
Должность Зем. лесничья ЛПО 2Р
Ф.И.О Мизаев Умом Абдураевич
Дата 05.05.2017г.

Акт

лесопатологического обследования N 2

лесных насаждений Шелковского лесничества Чеченской Республики

Способ лесопатологического обследования: 1. Визуальный

2. Инструментальный

Место проведения

Участковое лесничество	Урочище (дача)	Квартал (кварталы)	Выдел (выделы)	Площадь, га
Шелковское		25		127

Лесопатологическое обследование проведено на общей площади 127 га.
В соответствии с временной Методикой проведения лесопатологического обследования (ЛПО) в лесонасаждениях Чеченской Республики и Республики Ингушетия подвергшихся воздействию антропогенных факторов (механических повреждений в результате бомбовых, ракетных ударов, а также артиллерийских, минометных снарядов и пуль), согласованной с субъектами РФ и утвержденной ФБУ «Рослесозащита» 12 апреля 2017 года.

1. Визуальное лесопатологическое обследование.*Наземное Дистанционное 1.1. На площади **127 га** фактическая таксационная характеристика лесного насаждения соответствует (не соответствует) таксационному описанию (нужное подчеркнуть).

Причины несоответствия _____

Материалы лесоустройства отсутствуют. Последнее лесоустройство проведено в 1984 году. Фактическая характеристика лесного насаждения установлена визуально.Список участков с выявленными несоответствиями приведён в **приложении 1** к настоящему Акту.

1.2. Лесные насаждения с нарушенной и утраченной устойчивостью выявлены на площади _____ га:

Участковое лесничество	Урочище (дача)	Площадь, га		Причина ослабления (гибели)
		с нарушенной устойчивостью	с утраченной устойчивостью	
Итого				

Состояние обследованных лесных насаждений приведено в приложениях 1.1-1.4 к Акту в зависимости от метода проведения ЛПО.

1.3. В обследованных лесных участках прогнозируется:

Прогноз	Площадь, га
Ослабление лесных насаждений	
Усыхание лесных насаждений различной степени	
Развитие очагов вредных организмов	

1.4. Обнаружено загрязнение лесного участка отходами и выбросами:

промышленными Бытовыми

Вид загрязнения	Размеры загрязнения			Объём, кбм	Площадь загрязнения, га
	длина, м	ширина, м	высота, м		

1.5 Повреждено факторами антропогенного и иного природного характера

Причина ослабления (гибели)	Порода	Степень захламления (слабая, средняя, сильная)	Объём образовавшейся неликвидной древесины на лесопатологическом выделе, кбм
Механические повреждения стволов и ветвей деревьев	Дн,Я	Сильная, куртинами, 10 кбм/га	1150

См. Приложения 2а и 2 к настоящему Акту.

Заключение

Оценка текущего санитарного и лесопатологического состояния лесных насаждений, назначенные профилактические мероприятия по защите лесов, агитационные мероприятия:

Наличие высокой захламленности, образовавшейся в результате негативного воздействия факторов антропогенного характера (механических повреждений стволов деревьев).**В целях предупреждения очагов вредных организмов и лесных пожаров создания благоприятных условий для насаждений рекомендуется проведение уборки неликвидной древесины на площади 115 га.**

Исполнитель работ по проведению лесопатологического обследования:

ФИО <u>Жабув Х.Г.</u>	Подпись <u>[подпись]</u>
ФИО <u>Самов Ч.А.</u>	Подпись <u>[подпись]</u>
ФИО <u>Семезаев В.Х.</u>	Подпись <u>[подпись]</u>

2. В связи не проведением ЛПО инструментальным методом данный раздел не заполнен. **

3. Инструментальное обследование аварийных деревьев. ***

3.1. Координаты расположения аварийного дерева: _____.

3.2. Структурные изъяны, характеризующие аварийность дерева: _____.

3.3. Порода _____, диаметр, см _____.

высота, м _____, возраст, лет _____.

Данные обследования аварийных деревьев указаны в приложении №4 к Акту ЛПО

ЗАКЛЮЧЕНИЕ

С целью предотвращения негативных процессов или снижения ущерба от их воздействия:

Вид мероприятия	Запас дерева, куб. м	Порода	Сроки проведения
Уборка деревьев	8,03	Дуб, Яс	2017 – 2018г

Ведомость перечета аварийных деревьев, назначенных в рубку, прилагается (приложение 4 к Акту ЛПО).

Мероприятия, необходимые для предупреждения повреждения или поражения смежных деревьев: **Уборка деревьев**

_____.

Дата проведения обследований 03.05.2017г.

Исполнитель работ по проведению лесопатологического обследования:

ФИО Казуев Д.Т. Подпись [Подпись]

ФИО Самов Михаил Александрович Подпись [Подпись]
Центральный лесхоз

ФИО Хасейкович Подпись [Подпись]

* Раздел включается в акт, в случае проведения лесопатологического обследования визуальным способом.

** Раздел включается в акт в случае проведения лесопатологического обследования инструментальным способом.

*** Раздел включается в акт в случае проведения лесопатологического обследования аварийных деревьев инструментальным способом.

Ведомость лесных участков с выявленными несоответствиями таксационным описаниям

Источник данных	Год проведения лесоустройства	Номер квартала	Номер выдела	Площадь квартала, га	Целевое назначение лесов	Категория защитных лесов	Номер лесопатологического выдела	Площадь лесопатологического выдела, га	Таксационная характеристика										Заложено пробных площадей					
									состав	порода	возраст, лет	средняя высота, м	средний диаметр, см	тип леса	тип условий местопроизрастания	полнота	бонитет	запас, куб. м/га	количество, шт.	общая площадь, га				
ТО	1984																							
Ф	1984	25		127	Защ	1	1	115	Луб	35	14	32	КЛШ	Д2	0,6	3	80	1	0,5					

Примечание:

ТО - таксационные описания

Ф - фактическая характеристика лесного насаждения

Материалы лесоустройства (последнее в 1984 году) отсутствуют в связи их утерей во время военных действий. Фактическая характеристика лесного насаждения установлена визуально.

Исполнитель работ по проведению лесопатологического обследования:

ФИО Савельев А.Г. Подпись 

ФИО Савельев А.А. Подпись 

ФИО Ченгунов А.Х. Подпись 




Приложение 1.1 к Акту лесопатологического обследования
 Результаты проведения лесопатологического обследования лесных насаждений за _____ 20____ г.
 (месяц)

Субъект Российской Федерации Чеченская Республика. Лесничество (лесопарк) Щелковское.
 Участковое лесничество Щелковское. Урочище (лесная дача) _____.

25	1	2	3	4	5	6	7	Таксационная характеристика лесного насаждения										17	Распределение деревьев по категориям состояния, % от запаса										30	31	32	33	34	
								1	2	3	4	5	6	7	8	9	10		11	12	13	14	15	16	18	19	20	21						22
Номер квартала	Номер выдела	Площадь квартала, га	Целевое назначение лесов	Категория защитных лесов	Номер лесопатологического выдела	Площадь лесопатологического выдела, га	состав	попoла	возраст	средняя высота, м	средний диаметр, см	тип леса	полнота	бонитет	запас, куб. м/га	Число деревьев на пробе, шт.	без признаков ослабления	ослабленные	сильно ослабленные	усыхающие	свежий сухойстой	старый сухойстой	свежий ветровал	старый ветровал	свежий бурелом	старый бурелом	аварийные деревья	Признаки повреждения деревьев	Доля повреждённых деревьев, % от числа стволов	Причина ослабления, повреждения	Полуживит рубке, % от запаса	внд	Назначенные мероприятия	
		127	Заш	1	1	115	Внд	Дуб Яс	55	14	32	К Я Д П	0,6	3	80	190 10	71 68	16 19	4 5						3 3	6 5	220 221	5 6	703				УНД	115

Показатели, не соответствующие таксационному описанию, отмечаются "*".

Исполнитель работ по проведению лесопатологического обследования:

ФИО Казуев Д.Г. Подпись 
 ФИО Валерий И. А. Подпись 
 ФИО Чечурина В.А. Подпись 
 Дата составления документа 03.05.2017г. Телефон _____

Приложение 2а к акту лесопатологического обследования
 Результаты проведения лесопатологического обследования лесных насаждений за _____ 2017 г.
 (месяц)

Субъект Российской Федерации Чеченская Республика Лесничество (лесопарк) Щелковское
 Участковое лесничество Щелковское. Урочище (лесная дача) _____.

1	2	3	4	5	6	7	Таксационная характеристика								17	18	19	20	21	22	23		
							9 Дн	Дуб	55	14	32	КЯД	0,6	полнота								бонитет	запас, куб. м/га
1	2	3	4	5	6	7	8	9	10	11	12	13	14	15	16	17	18	19	20	21	22	23	
25		127	3а	1	1	115	9 Дн	Дуб	55	14	32	КЯД	0,6	полнота	бонитет	запас, куб. м/га	703	0,5 га	5	1150	УНД	115	2017 -

* Размер пробной площади в зависимости от лесопатологической угрозы

Исполнитель работ по проведению лесопатологического обследования:

ФИО Саргучев Д. Г. Подпись [подпись]

ФИО Савел М. А. Подпись [подпись]

ФИО Шкуряев В. А. Подпись [подпись]

Дата составления документа 03.05.2017 г. Телефон 8-928-0170011

Ведомость перечета деревьев, назначенных в рубку

ВРЕМЕННАЯ ПРОБНАЯ ПЛОЩАДЬ (ВПП) N 1

Чеченская Республика

Лесничество **Шелковское**

Участковое лесничество **Щелковское**

Квартал **25**

Выдел (таксационный) **НЕТ** Выдел лесопатологический (ЛПВ) - **№1** Площадь(ЛПВ) **115 га**,

Номер очага вредных организмов _____. Размер временной пробной площади **0,5 га**.

Таксационная характеристика:

тип леса **КЯДП** ; **состав 9Дн1Я** **возраст 55** **бонитет 3**;

полнота **0,6**; запас на га **86**; возобновление: **естественное**.

Время и причина ослабления лесного насаждения:

2010 год, негативное воздействие факторов антропогенного характера (механическое повреждение стволов деревьев).

Тип очага вредных организмов: эпизодический, хронический (подчеркнуть)

Фаза развития очага вредных организмов: начальная, нарастания численности, собственно вспышка, кризис (подчеркнуть).

Состояние лесного насаждения: **средневзвешенная КС – 1,55**;

Доля повреждённых деревьев **11%** (от количества), **% 10** (от запаса).

Наличие неликвидной древесины **5 кбм/пробную площадь, 10 кбм/га**

намечаемые мероприятия:

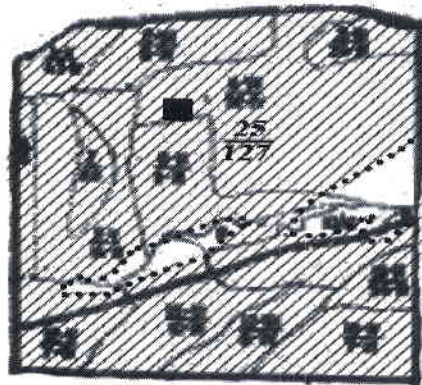
уборка неликвидной древесины

Исполнитель работ по проведению лесопатологического обследования:

ФИО <u>Магумов Х.В.</u>	Подпись <u>[подпись]</u>
ФИО <u>Валиев Ч.А.</u>	Подпись <u>[подпись]</u>
ФИО <u>Темуралов В.Х.</u>	Подпись <u>[подпись]</u>

Дата составления документа 03.05.2017г Телефон 8 928 017 00 11

Абрис участка



Условные обозначения:

■	- Пробная площадь № 1
▨	- Лесопатологический выдел

М 1:10000

N выдела	Ленты (круговой площадки) перечёта				
	N ленты (площадки)	длина, м	ширина, м	радиус, м	площадь, га

Номера точек	Координаты	Румбы линий	Длина, м
1	N-43.470775 E-46.144059		
2	N-43.470712 E-46.144488		
3	N-43.470339 E-46.144574		
4	N-43.470307 E-46.144059		

Данные перечёта неликвидной древесины на пробной площади:

Перечёт неликвидной древесины, образовавшейся куртинами на местах разрыва снарядов или других взрывчатых предметов, на пробной площади 0,5 га произведён глазомерно и составил 6,5 скл. м или 5 кубм.

Исполнитель работ по проведению лесопатологического обследования:

ФИО Лазуев А. Г. Подпись [подпись]

ФИО Савель Н. А. Подпись [подпись]

ФИО Черчулаев В. К. Подпись [подпись]

Дата составления документа 03.05.2017г. Телефон 8-9280170011

Перечётная ведомость аварийных деревьев, назначенных в рубку

№ дерева	Координаты	Порода	Высота, м	Диаметр, см	Запас, куб. м	Структурные изъяны, характеризующие аварийность дерева	Мероприятие	Сроки проведения мероприятия
1	2	3	4	5	6	7	8	9
1	N-43.470089 E-46.139853	Дуб	14	40	1,00	Расщепление ствола	уборка	2017-2018гг
2	N-43.471211 E-46.141999	Дуб	16	28	0,50	Расщепление ствола	уборка	2017-2018гг
3	N-43.468439 E-46.139853	Дуб	18	36	0,9	Трещины	уборка	2017-2018гг
4	N-43.471024 E-46.149724	Дуб	14	36	0,79	Трещины	уборка	2017-2018гг
5	N-43.469467 E-46.148865	Дуб	14	32	0,60	Расщепление ствола	уборка	2017-2018гг
6	N-43.467349 E-46.140282	Ясень	16	32	0,66	Расщепление ствола	уборка	2017-2018гг
7	N-43.464763 E-46.140411	Дуб	16	32	0,68	Трещины	уборка	2017-2018гг
8	N-43.465355 E-46.142686	Дуб	20	36	1,02	Расщепление ствола	уборка	2017-2018гг
9	N-43.465760 E-46.145990	Дуб	16	32	0,68	Трещина	уборка	2017-2018гг
10	N-43.464265 E-46.149681	Дуб	14	32	0,6	Трещина	уборка	2017-2018гг
Итого					8,03			

Исполнитель работ по проведению лесопатологического обследования:

ФИО Славуцкий Подпись [подпись]ФИО Савин М.А. Подпись [подпись]ФИО Семурин В.А. Подпись [подпись]Дата составления документа 03.07.2017г. Телефон 8-928-0170014