

УТВЕРЖДАЮ:

Должность Зам. Министра МПР ЧР

Ф.И.О Мизсов Ибрагим Абдуллович

Дата 05.05.2017г.

**Акт**

**лесопатологического обследования N 2**

лесных насаждений Шелковского лесничества Чеченской Республики

Способ лесопатологического обследования: 1. Визуальный

2. Инструментальный

Место проведения

| Участковое лесничество | Урочище (дача) | Квартал (кварталы) | Выдел (выделы) | Площадь, га |
|------------------------|----------------|--------------------|----------------|-------------|
| Каргалинское           |                | 14                 |                | 121         |
|                        |                |                    |                |             |
|                        |                |                    |                |             |
|                        |                |                    |                |             |

**Лесопатологическое обследование проведено на общей площади 121 га.**

**В соответствии с временной Методикой проведения лесопатологического обследования (ЛПО) в лесонасаждениях Чеченской Республики и Республики Ингушетия подвергшихся воздействию антропогенных факторов (механических повреждений в результате бомбовых, ракетных ударов, а также артиллерийских, минометных снарядов и пуль), согласованной с субъектами РФ и утвержденной ФБУ «Рослесозащита» 12 апреля 2017 года.**

**1. Визуальное лесопатологическое обследование.\***Наземное  Дистанционное 1.1. На площади **121 га** фактическая таксационная характеристика лесного насаждения соответствует (не соответствует) таксационному описанию (нужное подчеркнуть).

Причины несоответствия \_\_\_\_\_

**Материалы лесоустройства отсутствуют. Последнее лесоустройство проведено в 1984 году. Фактическая характеристика лесного насаждения установлена визуально.**Список участков с выявленными несоответствиями приведён в **приложении 1** к настоящему Акту.

1.2. Лесные насаждения с нарушенной и утраченной устойчивостью выявлены на площади \_\_\_\_\_ га:

| Участковое лесничество | Урочище (дача) | Площадь, га                |                            | Причина ослабления (гибели) |
|------------------------|----------------|----------------------------|----------------------------|-----------------------------|
|                        |                | с нарушенной устойчивостью | с утраченной устойчивостью |                             |
|                        |                |                            |                            |                             |
| Итого                  |                |                            |                            |                             |

Состояние обследованных лесных насаждений приведено в приложениях 1.1-1.4 к Акту в зависимости от метода проведения ЛПО.

1.3. В обследованных лесных участках прогнозируется:

| Прогноз                                      | Площадь, га |
|--|-------------|
| Ослабление лесных насаждений                 |             |
| Усыхание лесных насаждений различной степени |             |
| Развитие очагов вредных организмов           |             |

1.4. Обнаружено загрязнение лесного участка отходами и выбросами:

промышленными Бытовыми 

| Вид загрязнения | Размеры загрязнения |           |           | Объём, кбм | Площадь загрязнения, га |
|-----------------|---------------------|-----------|-----------|------------|-------------------------|
|                 | длина, м            | ширина, м | высота, м |            |                         |
|                 |                     |           |           |            |                         |

**1.5 Повреждено факторами антропогенного и иного природного характера**

| Причина ослабления (гибели)                               | Порода        | Степень захламления (слабая, средняя, сильная) | Объём образовавшейся неликвидной древесины на лесопатологическом выделе, кбм |
|---|---------------|--|--|
| <b>Механические повреждения стволов и ветвей деревьев</b> | <b>Тб, Дн</b> | <b>Сильная, куртинами, 10 кбм/га</b>           | <b>1150</b>  |

См. Приложения 2а и 2 к настоящему Акту.

**Заключение**

Оценка текущего санитарного и лесопатологического состояния лесных насаждений, назначенные профилактические мероприятия по защите лесов, агитационные мероприятия:

**Наличие высокой захламленности, образовавшейся в результате негативного воздействия факторов антропогенного характера (механических повреждений стволов деревьев).****В целях предупреждения очагов вредных организмов и лесных пожаров создания благоприятных условий для насаждений рекомендуется проведение уборки неликвидной древесины на площади 115 га.**

Исполнитель работ по проведению лесопатологического обследования:

|                            |                          |
|----------------------------|--------------------------|
| ФИО <u>Мазуров А.Г.</u>    | Подпись <u>[подпись]</u> |
| ФИО <u>Савин А.А.</u>      | Подпись <u>[подпись]</u> |
| ФИО <u>Ситниченко В.И.</u> | Подпись <u>[подпись]</u> |

2. В связи не проведением ЛПО инструментальным методом данный раздел не заполнен. \*\*

3. Инструментальное обследование аварийных деревьев.\*\*\*

3.1. Координаты расположения аварийного дерева: \_\_\_\_\_.

3.2. Структурные изъяны, характеризующие аварийность дерева: \_\_\_\_\_.

3.3. Порода \_\_\_\_\_, диаметр, см \_\_\_\_\_,

высота, м \_\_\_\_\_, возраст, лет \_\_\_\_\_.

Данные обследования аварийных деревьев указаны в приложении №4 к Акту ЛПО

**ЗАКЛЮЧЕНИЕ**

С целью предотвращения негативных процессов или снижения ущерба от их воздействия:

| Вид мероприятия | Запас дерева, куб. м | Порода      | Сроки проведения |
|-----------------|----------------------|-------------|------------------|
| Уборка деревьев | 6,49                 | Тополь, Дуб | 2017 – 2018г     |

Ведомость перечета аварийных деревьев, назначенных в рубку, прилагается (приложение 4 к Акту ЛПО).

Мероприятия, необходимые для предупреждения повреждения или поражения смежных деревьев: **Уборка деревьев**

Дата проведения обследований 02.05.2017г.

Исполнитель работ по проведению лесопатологического обследования:

ФИО Хасанов Умар Подпись [подпись]  
ФИО Самиев Мирлан Подпись [подпись]  
ФИО Абдураманов Айдар Подпись [подпись]  
ФИО Ченгулдаев Висар Подпись [подпись]  
ФИО Хасеинов Подпись [подпись]

\* Раздел включается в акт, в случае проведения лесопатологического обследования визуальным способом.

\*\* Раздел включается в акт в случае проведения лесопатологического обследования инструментальным способом.

\*\*\* Раздел включается в акт в случае проведения лесопатологического обследования аварийных деревьев инструментальным способом.





Приложение 2а к акту лесопатологического обследования  
 Результаты проведения лесопатологического обследования лесных насаждений за \_\_\_\_\_ 2017 г.  
 (месяц)

Субъект Российской Федерации Чеченская Республика Лесничество (лесопарк) Щелковское.  
 Участковое лесничество Каргалинское. Урочище (лесная дача) \_\_\_\_\_.

| 1  | 2              | 3                    | 4                  | 5                        | 6                                | 7                                      | Таксационная характеристика |        |         |                   |                     |          |         |         |                  | 17                            | 18                      | 19  | 20   | Рекомендуемые мероприятия |     |             |
|----|----------------|----------------------|--------------------|--------------------------|----------------------------------|--|-----------------------------|--------|---------|-------------------|---------------------|----------|---------|---------|------------------|-------------------------------|-------------------------|---|--|---------------------------|-----|-------------|
|    |                |                      |                    |                          |                                  |  | 8                           | 9      | 10      | 11                | 12                  | 13       | 14      | 15      | 16               |                               |                         |   |  | 21                        | 22  | 23          |
| 14 | Номер квартала | Площадь квартала, га | Целевое назначение | Категория защитных лесов | Номер лесопатологического выдела | Площадь лесопатологического выдела, га | состав                      | порода | возраст | средняя высота, м | средний диаметр, см | тип леса | полнота | бонитет | запас, куб. м/га | Вид механического повреждения | Размер пробной площади* | Количество неликвидной древесины на пробной площади, куб. м | Количество неликвидной древесины на всей площади, куб. м | УИД                       | 115 | 2017 - 2018 |
| 1  | 2              | 3                    | 4                  | 5                        | 6                                | 7                                      | 8                           | 9      | 10      | 11                | 12                  | 13       | 14      | 15      | 16               | 17                            | 18                      | 19  | 20   | 21                        | 22  | 23          |
| 14 |                | 121                  | Защ                | 1                        | 1                                | 115                                    | 6Т64Дн                      | Тополь | 45      | 16                | 32                  | ДП       | 0,6     | 3       | 92               | 703                           | 0,5 га                  | 5   | 1150   | УИД                       | 115 | 2017 - 2018 |

\* Размер пробной площади в зависимости от лесопатологической угрозы

Исполнитель работ по проведению лесопатологического обследования:

ФИО Савельев И.И. Подпись [подпись]

ФИО Савельев И.И. Подпись [подпись]

ФИО Сендураев В.В. Подпись [подпись]

Дата составления документа 02.05.2017 г. Телефон 8-928-010-0011

Ведомость перечета деревьев, назначенных в рубку

ВРЕМЕННАЯ ПРОБНАЯ ПЛОЩАДЬ (ВПП) N 1

Чеченская Республика

Лесничество **Шелковское**

Участковое лесничество **Каргалинское**

Квартал **14**

Выдел (таксационный) **НЕТ** Выдел лесопатологический (ЛПВ) - **№1** Площадь(ЛПВ) **115 га**,

Номер очага вредных организмов \_\_\_\_\_. Размер временной пробной площади **0,5 га**.

Таксационная характеристика:

тип леса ДП; **состав бТб4Дн возраст 45 бонитет 3;**

полнота **0,6**; запас на га **92**; возобновление: **естественное**.

Время и причина ослабления лесного насаждения:

**2010 год, негативное воздействие факторов антропогенного характера (механическое повреждение стволов деревьев).**

Тип очага вредных организмов: эпизодический, хронический (подчеркнуть)

Фаза развития очага вредных организмов: начальная, нарастания численности, собственно вспышка, кризис (подчеркнуть).

Состояние лесного насаждения: **средневзвешенная КС – 1,56;**

Доля повреждённых деревьев **11% (от количества), % 10 (от запаса).**

Наличие неликвидной древесины **5 кбм/пробную площадь, 10 кбм/га**

намечаемые мероприятия:

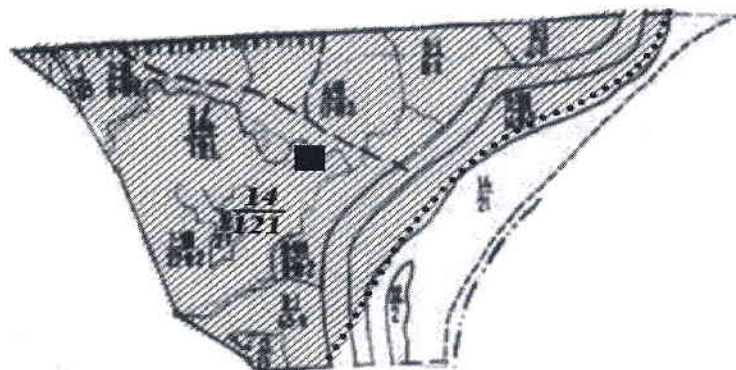
**уборка неликвидной древесины**

Исполнитель работ по проведению лесопатологического обследования:



|                           |                          |
|---------------------------|--------------------------|
| ФИО <u>Лагуев А.Т.</u>    | Подпись <u>[подпись]</u> |
| ФИО <u>Алиев У.А.</u>     | Подпись <u>[подпись]</u> |
| ФИО <u>Ченгулаев В.Х.</u> | Подпись <u>[подпись]</u> |

Дата составления документа 02.05.2017; Телефон 89280170011

Абрис участка



**Условные обозначения:**

|   |                            |
|---|----------------------------|
|  | - Пробная площадь № 1      |
|  | - Лесопатологический выдел |

М 1:10000

| N выдела | Ленты (круговой площадки) перечёта |          |           |           |             |
|----------|------------------------------------|----------|-----------|-----------|-------------|
|          | N ленты (площадки)                 | длина, м | ширина, м | радиус, м | площадь, га |
|          |                                    |          |           |           |             |

| Номера точек | Координаты                  | Румбы линий | Длина, м |
|--------------|-----------------------------|-------------|----------|
| 1            | N- 43.597183<br>E-46.408954 |             |          |
| 2            | N-43.597183<br>E-46.409340  |             |          |
| 3            | N-43.596935<br>E-46.409340  |             |          |
| 4            | N-43.596904<br>E-46.408868  |             |          |

Данные перечета неликвидной древесины на пробной площади:

**Перечет неликвидной древесины, образовавшейся куртинами на местах разрыва снарядов или других взрывчатых предметов, на пробной площади 0,5 га произведён глазомерно и составил 6,5 скл. м или 5 кбм.**

Исполнитель работ по проведению лесопатологического обследования:

ФИО Лагуев А.И. Подпись [Signature]  
 ФИО Семев И.А. Подпись [Signature]  
 ФИО Шенчуков В.А. Подпись [Signature]

Дата составления документа 02.05.2017г. Телефон 8-928 017 0011



## Перечётная ведомость аварийных деревьев, назначенных в рубку

| № дерева | Координаты                 | Порода | Высота, м | Диаметр, см | Запас, куб. м | Структурные изъяны, характеризующие аварийность дерева | Мероприятие | Сроки проведения мероприятия |
|----------|----------------------------|--------|-----------|-------------|---------------|--|-------------|------------------------------|
| 1        | 2                          | 3      | 4         | 5           | 6             | 7  | 8           | 9                            |
| 1        | N-43.595567<br>E-46.405606 | Дуб    | 14        | 36          | 0,79          | Трещины  | уборка      | 2017-2018гг                  |
| 2        | N-43.594790<br>E-46.406808 | Дуб    | 16        | 32          | 0,68          | Расщепление ствола                                     | уборка      | 2017-2018гг                  |
| 3        | N-43.594790<br>E-46.408696 | Тополь | 18        | 32          | 0,60          | Расщепление ствола                                     | уборка      | 2017-2018гг                  |
| 4        | N-43.595101<br>E-46.410284 | Тополь | 14        | 36          | 0,57          | Трещины  | уборка      | 2017-2018гг                  |
| 5        | N-43.595816<br>E-46.408439 | Дуб    | 18        | 32          | 0,68          | Расщепление ствола                                     | уборка      | 2017-2018гг                  |
| 6        | N-43.596531<br>E-46.406679 | Тополь | 16        | 36          | 0,70          | Расщепление ствола                                     | уборка      | 2017-2018гг                  |
| 7        | N-43.596220<br>E-46.409598 | Тополь | 14        | 32          | 0,53          | Трещины  | уборка      | 2017-2018гг                  |
| 8        | N-43.598893<br>E-46.408053 | Тополь | 20        | 36          | 0,62          | Расщепление ствола                                     | уборка      | 2017-2018гг                  |
| 9        | N-43.598302<br>E-46.410756 | Дуб    | 16        | 36          | 0,79          | Трещина  | уборка      | 2017-2018гг                  |
| 10       | N-43.599234<br>E-46.412559 | Тополь | 14        | 32          | 0,53          | Расщепление ствола                                     | уборка      | 2017-2018гг                  |
| итого    |                            |        |           |             | 6,49          |  |             |                              |

Исполнитель работ по проведению лесопатологического обследования:

ФИО Сажин В.И. Подпись [подпись]ФИО Сажин В.И. Подпись [подпись]ФИО Сажин В.И. Подпись [подпись]Дата составления документа 04.05.2017г. Телефон 8-9280170011